



Detaljregulering Kamøyvær Nordkapp kommune

PLANID: 5435-2021-001




TEGNFORKLARING PBL § 12-5 REGULERINGSFORMÅL



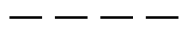
1. SAMFERDSELSANLEGG OG TEKNISK INFRASTRUKTUR (PBL § 12-5 nr. 2)

-  KJØREVEG
-  ANNEN VEGGRUNN - GRØNTAREAL
-  PARKERING

3. GRØNNSTRUKTUR (PBL § 12-5 nr. 3)

-  PARK

LINJESYMBOLER

-  PLANENS BEGRENSNINGER
-  FORMÅLSGRENSE
-  BYGGEGRENSE

KARTGRUNNLAG:
Digitalt kart: Koordinatsystem Euref89, UTM sone 32 N, høydegrunnlag NN2000
Digitalt kart er hentet fra Infoland den 02.02.2021
Digitalisert og konvertert til SOSI-format av:
Asplan Viak AS

Ekvidistanse 1 m
Kartmålestokk 1: 1000 (A3-format)



SAKSBEHANDLING IFLG. PLAN- OG BYGNINGSLOVEN	SAKSNR.	DATO	SIGN.
Kunngjøring av oppstart av planarbeidet		22.02.2021	
1. gangs behandling i planutvalget			
Offentlig ettersyn fra til			
2. gangs behandling i planutvalget			
Kommunestyrets vedtak:			
FORSLAGSSTILLER: PLANEN UTARBEIDET AV:	Asplan Viak AS Sundrejordet 4 3570 Ål	SAKSNR. 632018-01	TEGNNR. 101
 www.asplanviak.no	Tlf: 417 99 417 E-post: aal@asplanviak.no		SAKSBEH. AHJVD
		DATO: 20.09.2021	

460300

460400

460500

460600