AREMARK
KOMMUNE

Møteinnkalling

Utvalg:	**Levekårsutvalget**
Møtested:	Aremark skole
Dato:	31.01.2019
Tidspunkt:	19:00

Rådmann Alice Reigstad deltar i møtet.

Eventuelt forfall må meldes snarest på tlf. 69199600.
Utvalgssekretær innkaller vararepresentanter.
Vararepresentanter møter etter nærmere beskjed.

Jørgen Henrik Hovde Grønlund
leder

Mary Anne Gløboden
utvalgssekretær

Saksliste

Utvalgs-saksnr	Innhold	Unntatt offentlighet
PS 1/19	Godkjenning av innkalling	
PS 2/19	Godkjenning av saksliste	
PS 3/19	Godkjenning av protokoll fra forrige møte	
PS 4/19	Hvordan drive fremtidens eldreomsorg i Aremark	
PS 5/19	Navnesak - Kolløya med flere	
PS 6/19	Klagebehandling - navnesak - Fosby, Fladeby, Fyldeng, Hansesætre	
PS 7/19	Orienteringer	
PS 8/19	Referatsaker	
PS 9/19	Forespørsler	

PS 1/19 Godkjenning av innkalling

PS 2/19 Godkjenning av saksliste

PS 3/19 Godkjenning av protokoll fra forrige møte

AREMARK KOMMUNE

Arkiv: 614
Arkivsaksnr: 2017/266-3
Saksbehandler: Alice Reigstad

Saksframlegg

Utvalg	Utvalgssak	Møtedato
Levekårsutvalget	4/19	31.01.2019
Kommunestyret		21.02.2019

Vurdering av fremtidens eldreomsorg i Aremark

Saksopplysninger

I kommunestyremøtet 1. november 2018 ble sak 77/18 *Fosbykollen sykehjem – status* behandlet og følgende vedtak ble fattet:

Kommunestyret vil at rådmannen vurderer hvilke tjenester Aremark kommune skal levere i eldreomsorgen fremover, og hvilken bygningsmasse som er hensiktsmessig for å løse disse oppgavene.

Kommunestyret ber rådmannen vurdere hvilke tiltak som er strengt nødvendige å gjennomføre med dagens tjenestetilbud for ikke å være i konflikt med brann- og sikkerhetsanbefalinger/pålegg, og uten at det investeres i dagens bygningsmasse før det foreligger en vedtatt plan for hvilke behov en fremtidig eldreomsorg i Aremark har. Dette må fremmes som en sak for kommunestyret.

Kommunestyret ber Levekårsutvalget nedsette en plankomité med politikere som følger opp arbeidet med hvordan eldreomsorgen skal organiseres fremover, og hvilke investeringer i bygninger dette krever.

Agenda Kaupang gjennomførte i 2017 en gjennomgang av Aremark kommune sine pleie- og omsorgstjenester. Bakgrunnen for gjennomgangen den gang var en bekymring for kommunens økonomiske situasjon generelt og innenfor pleie og omsorg spesielt. Basert på vedtaket fattet 1. november har rådmannen gjennomgått rapporten for å undersøke om innholdet i vedtaket av 1. november også ble behandet da Agenda Kaupang gjorde gjennomgangen i 2017.

Følgende utdrag fra rapporten anses å være relevant i tilknytning til vedtaket fra kommunestyret:

Alternative løsninger for å ivareta innbyggernes behov for heldøgnstilbud

(...) Skal kommunen ha en bærekraftig helse- og omsorgstjeneste og ivareta et økende antall eldre er kommunen helt avhengig av mer differensierte tjenester og flere tiltak for å sikre at den enkelte kan ta større ansvar for egen helse og bli boende hjemme så lenge som mulig. Dersom kommunen løser fremtidens behov for helse og omsorg ved å opprettholde dagens dekningsgrad og kun løse dette ved å ha sykehjemsplasser, vil det være lite penger igjen til tjenester lavere ned i omsorgstrappen.

På bakgrunn av dette legger vi her frem to alternativ for hvordan kommunen kan løse behovet for plasser i sykehjem. I alternativene inkluderes også boliger med mulighet for heldøgns omsorg. Aremark har ikke slike botilbud og flere har påpek at dette fører til at man tildeler institusjonsplass før behovet for slike plasser er til stede. Erfaring fra andre kommuner er at boliger med mulighet for heldøgns omsorg er et viktig tiltak i omsorgstrappen, og brukt riktig, kan dette være et bedre tilbud til en lavere kostnad.

Omsorgsboliger med mulighet for heldøgns omsorg og styrket hjemmetjeneste er et viktig tiltak for å redusere presset på institusjon.

Også denne framskrivningen bygger på fremskrevet befolkning i kommunen for aldersgruppene under 67 år, 67–79 år og over 80 år. For de to yngste aldersgruppene er det lagt til grunn konstante dekningsgrader i årene fremover. Antall plasser er beregnet ved å multiplisere dekningsgrader og antall personer i de tre aldersgruppene.

For gruppen over 80 år er det lagt til grunn tre alternative dekningsgrader:

- *Alternativ 0 «En videreføring av dagens praksis»: Utgangspunktet er dekningen i 2017. Alternativet er ment som en referanse for et eller flere alternativer med endret praksis. Resultatene er beskrevet over.*
- *Alternativ 1 «Som landet»: Her legger vi til grunn en samlet dekning for korttids- og langtidsplasser i sykehjem på 13,2 % i 2022. For boliger med døgnbemanning er det lagt til grunn en dekning på 3,3 % i 2022. Det samlede nivået for døgntilbudet blir omtrent på linje med det som er vanlig i resten av landet.*
- *Alternativ hjemmetjenestemodell: Her legger vi til grunn en samlet dekning for korttids- og langtidsplasser i sykehjem på 10 % i 2022. For boliger med døgnbemanning er det lagt til grunn en dekning på 5 % i 2022. Det samlede nivået for døgntilbudet blir omtrent på linje med det som er vanlig i resten av landet.*

I alternativ 1 «Som landet», vist i figuren under, ligger det inne at kommunen både har sykehjems-/institusjonstjenester og tilbud om bolig med mulighet for heldøgns bemanning.

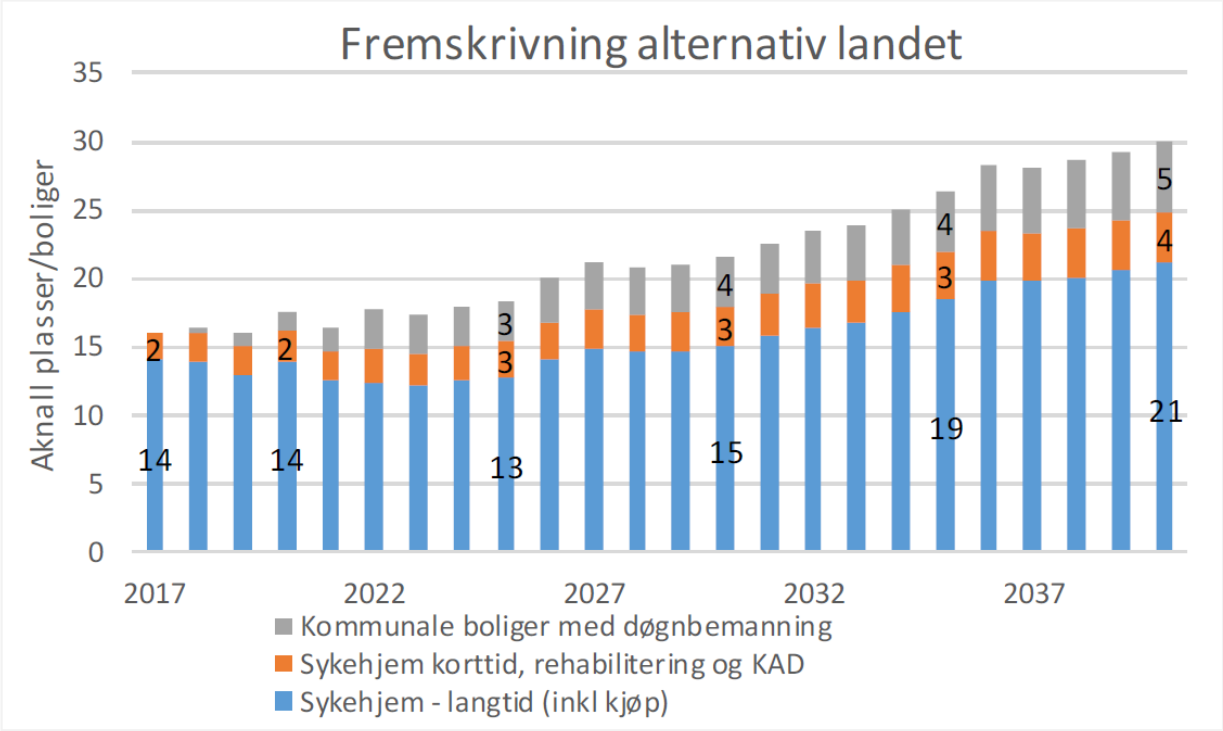

Figur 4-14: Framskrivning av samlet behov for plasser basert på gjennomsnitt for landet

Figuren viser at dersom Aremark legger snittet for landet til grunn vil behovet for ulike plasser øke som følge av demografi. Behovet for sykehjemsplasser vi ikke ha samme økning som en videreføring av dagens praksis vil ha (alternativ 0). Figuren viser at dersom dette skal være mulig vil kommunen være i behov av boliger med mulighet for heldøgns omsorg i tillegg. Det er lagt inn at det vil kunne ta noe tid før kommunen kan ha slike plasser.

I figuren på neste side har vi lagt til grunn en enda sterkere satsning på hjemmebasert omsorg. Framskrivningen er basert på erfaringer fra kommuner som gjennom år har satset på hjemmetjenesten, både i form av ressurser og kompetanse. Dette fordrer at kommunen tilrettelegger for at flere får sine behov for helse- og omsorgstjenester ivaretatt i eget hjem og institusjonstjenester kun benyttes for langtidsopphold for de som ikke kan ivaretas i eget hjem eller i bolig med heldøgns tjenester. I tillegg skal institusjonsopphold omhandle målrettet korttid- og rehabiliteringsopphold, og avlastning.

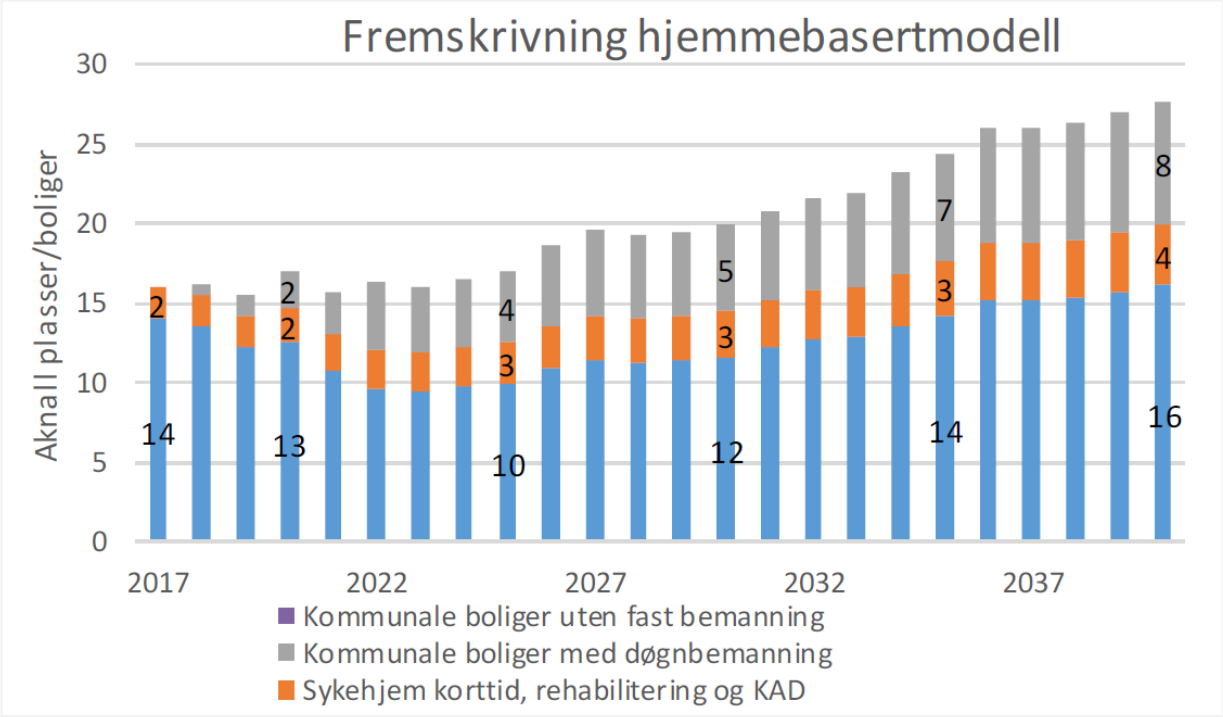

Figur 4-15: Framskrivning av behov for plasser basert på gjennomsnitt for landet, 80+

Figuren over viser at dersom man legger til grunn en mer hjemmebasert modell, vil behov for institusjonsplasser ligge på eller under dagens nivå (16) frem mot 2034. Etter dette er det forventet at behovet for institusjonsplasser vil øke. Behovet for bolig med mulighet for heldøgns omsorg vil også øke utover i perioden.

Resultatene av de ulike beregningene for utviklingen i døgntilbudet er vist i figuren under.

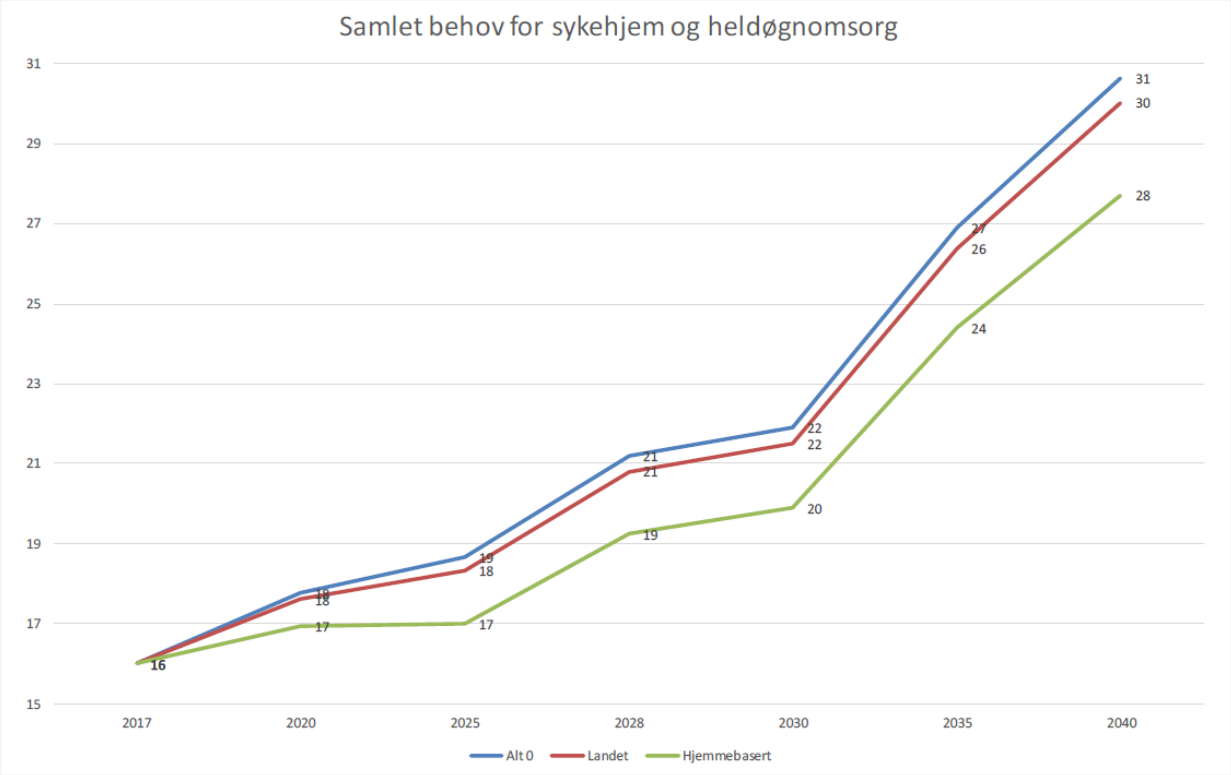

Figur 4-16: Utvikling i behov for heldøgns omsorg

Figuren på forrige side viser at det ikke er store forskjeller i behovet for plasser totalt sett. Det handler mer om ulike måter å ivareta behovene. Men som figuren viser vil modellen som legger til grunn en mer hjemmebasert praksis medføre behov for færre plasser i sykehjem og boliger med heldøgns omsorg enn de øvrige alternativene.

Ved inngangen til 2017 var det 16 personer i Aremark som hadde et tilbud med bemanning hele døgnet. Alle personene fikk tilbud i sykehjemmet. Analysene våre har vist at dette også var gjennomsnittet for 2016. I alternativ 0 «Dagens praksis» øker behovet til knapt 19 personer i 2025 og knapt 31 personer i 2040. I alternativet «Som landet» vil behovet ligge noe lavere, med relativ lik utviklingen i behov samlet sett. Forskjellen er at man i større grad differensierer omsorgstilbudet ved også å tilrettelegge med boliger med mulighet for heldøgns bemanning. Analysen viser at det i 2025 vil være 16 personer som vil være i behov av institusjon og 3 vil være i behov av bolig med heldøgns tjenester. I 2040 vil det være 25 brukere i institusjon og 5 i bolig med heldøgns tjenester. Legger man til grunn en mer hjemme-orientert modell vil det være 13 personer med behov for sykehjem i 2025 og 4 i bolig med heldøgns tjenester. Frem mot 2040 vil behovet for institusjonsplasser øke til 20 og det vil være behov for 8 bolig med heldøgns tjenester.

Konklusjon: De fleste ønsker å kunne bo i sitt eget hjem og å være herre i eget hus så lenge som mulig. Kommunens viktigste rolle er derfor å legge til rette for at så mange som mulig skal kunne bo i sitt eget hjem, eller en tilpasset bolig, så lenge som mulig. Strategier for å lykkes er at eldre skal mestre eget liv og få hjelp når de trenger det, hele livet. Sykehjemsplass skal være en del av det kommunale omsorgstilbudet, men kun for dem som trenger det. Å være beboer på et sykehjem innebærer en sterk inngripen i den enkeltes privatliv. Det er ikke slik at alle ønsker seg en sykehjemsplass når helsen begynner å svikte.

Aremark bør i årene fremover satse på å gi gode hjemmetjenester, slik at behovet for plasser på sykehjem kan holdes på et lavt nivå. Lykkes kommunen med denne strategien, vil alternativet «hjemmebasert praksis» være et realistisk alternativ som kan legges til grunn for videre planlegging. Behovet for plasser holder seg relativt stabilt frem mot 2025, med noe økning fra 2025 og ut mot 2040.

Vi anbefaler ikke at kommunen bygger ut kapasiteten ved sykehjemmet, men at man heller søker å løse nye behov ved å samarbeide med andre kommuner eller kjøpe plasser av andre kommuner. En mulighet er at kommunen selv tar ansvar for de ordinære langtidsplassene og at det inngås samarbeid med andre om plasser som er i behov av mer spesialisert omsorg og rehabilitering. Vurderingen er at slike tilbud er for kostnadskrevende å ivareta i egenregi for kommuner på størrelse med Aremark. Spesialplasser som omtalt her krever høy faglig tverrfaglig kompetanse og etterhvert avansert medisinsk utstyr, noe som kan være vanskelig å sikre i en kommune på Aremark sin størrelse. Kommunen har dermed både mulighet til å redusere utgiftene og til å øke kvaliteten/dimensjoneringen av disse tilbudene.

Dersom Aremark kjøper sykehjemsplasser av f.eks. Halden, vil behovet for institusjonsplasser i egenregi falle. Kommunen bør da se om man kan omgjøre fløyen, som pr. i dag benyttes til institusjon for mennesker med demenssykdom, til boligformål. På denne måten kan man unngå å måtte rehabilitere, bygge ut eller gjennomføre omfattende ombygging av servicefløyen ved sykehjemmet. Gjennomgangen fra Rambøll fra våren 2017 viser at Fosbykollen sykehjem har et rehabiliteringsbehov på ca. 30 mill. kr, hvor hovedvekten av utgiftene er knyttet til rehabilitering av servicefløyen hvor hyblene/serviceboligene er lokalisert. Vår vurdering er at kommunen ikke har økonomi til å gjøre alt dette. Hadde kommunes økonomiske situasjon vært

annerledes ville man kunne anbefalt kommunen å restituere servicebygget og å omgjøre dette til boliger med heldøgns omsorg. Ettersom vurderingen er at kommunens økonomiske situasjon ikke tillater slike store investeringer, er anbefalingen at kommunen ikke rehabiliterer servicefløyen, men at kommunen i det videre arbeidet foretar en konsekvens- og kostandskalkyle på å rive denne delen.

En endring av plassene fra institusjonsplasser (demensavdelingen) til omsorgsboliger med heldøgns omsorg vil kunne være et tiltak for å sikre mer differensierte tjenester. Dette fordrer at kommunen styrer hvilke brukere som får tilbud her og at bemanning planlegges ut fra at dette skal være et tilbud på et lavere nivå enn sykehjemsplass, til en lavere enhetskostnad. Flere kommuner benytter følgende «tommelfingerregel»: En sykehjemsplass skal i gjennomsnitt koste 900 000 kr pr. år. En plass i omsorgsbolig skal koste gjennomsnittlig 700 000 kr pr. år. Dersom man legger dette regnestykket til grunn for Aremark ville en endring av 6 plasser medført et potensiale for å redusere utgiftene. Ettersom enhetskostnaden i Aremark er 200 000 kr dyrere enn «tommelfingerregelen» nevnt over, viser dette at det absolutt er et potensial for å redusere utgiftene.

På kort sikt vil Aremark kunne oppnå økonomisk effekt dersom en reduserer pleiefaktoren på avdelingen og opprettholder dagens dekningsgrad. For å møte fremtidens behov for flere plasser med heldøgnsomsorg, anbefales det at kommunen inngår samarbeid med f.eks. Halden kommune om kjøp av spesialplasser f.eks. skjermet demens, i tillegg til korttidsopphold, og rehabilitering mv.

Vurdering

Rådmannen baserte mange av prioriteringene i omorganiseringen som ble gjennomført innenfor kommuneområde Pleie og omsorg i 2018 på resultatene av Agenda Kaupang sin gjennomgang. Aremark har i dag gjennomført dreiningen av fokus fra institusjonsomsorg til hjemmebasert omsorg som rapporten peker på og saksbehandling av søknader om tjenester innenfor området er profesjonalisert og styres i dag slik rapporten anbefaler.

Som følge av omorganiseringen er potensialet for økonomisk gevinst i stor grad allerede realisert.

Rådmannen vurderer at det, på grunn av en relativt fersk gjennomgang av kommuneområdet, ikke er behov for en ny vurdering fra eksterne konsulenter for å følge opp kommunestyrets vedtak:

Kommunestyret vil at rådmannen vurderer hvilke tjenester Aremark kommune skal levere i eldreomsorgen fremover, og hvilken bygningsmasse som er hensiktsmessig for å løse disse oppgavene.

Dette anser rådmannen som besvart i Agenda Kaupangs rapport fra 2017. I stedet for å ha en ny vurdering fra eksterne konsulenter vurderer rådmannen det hensiktsmessig å følge opp anbefalingene fra Agenda Kaupang om å foreta en konsekvens- og kostnadskalkyle på å rive den delen av Fosbykollen som inneholder servicefløyen og å omdefinere de seks plassene som ligger i den delen man kaller «skjermet» til omsorgsboliger med heldøgns omsorg. Sistnevnte tiltak vil innebære at man reduserer bemanningen ved sykehjemmet noe sammenlignet med dagens nivå.

Derfor er rådmannens anbefaling å søke konsulentbistand for å sette opp en kostnadskalkyle som innebærer rivning av deler av dagens bygningsmasse samt oppgradering av resterende bygningsmasse slik at den tilfredsstiller de branntekniske og bygningsmessige krav som stilles

til bygg i denne kategorien. På denne måten anser rådmannen at også del to av kommunestyrets vedtak vil bli ivaretatt:

Kommunestyret ber rådmannen vurdere hvilke tiltak som er strengt nødvendige å gjennomføre med dagens tjenestetilbud for ikke å være i konflikt med brann- og sikkerhetsanbefalinger/pålegg, og uten at det investeres i dagens bygningsmasse før det foreligger en vedtatt plan for hvilke behov en fremtidig eldreomsorg i Aremark har.

Agenda Kaupang har gjennomført beregninger av behovet for omsorgstjenester basert på realistiske framskrivninger og rådmannen vurderer disse beregningen som tilstrekkelige for videre planlegging av eldreomsorgen i Aremark kommune.

Beregning av kostnad knyttet til konsulentbistand for å sette opp en kostnadskalkyle er foreløpig ikke tatt inn i saken. Før ressurser benyttes på dette vurdere rådmannen det hensiktsmessig å avklare prinsippene tilknyttet bygget og omdefinering av plasser. Rådmannen kommer tilbake med en sak knyttet til bevilgning når prinsippet er avklart.

Rådmannens innstilling

1. Rådmannen bes fremskaffe en oversikt over kostnader knyttet til rivning av den delen av Fosbykollen som inneholder servicefløyen og rehabilitering av resterende bygningsmasse slik at den tilfredsstiller dagens branntekniske og bygningsmessige krav. Ny sak om bevilgning til arbeidet fremmes for Formannskap og Kommunestyre.
2. Rådmannen bes omdefinere de seks plassene som ligger i den delen man kaller «skjermet» til omsorgsboliger med heldøgns omsorg.

AREMARK KOMMUNE

Arkiv: 144
Arkivsaksnr: 2017/500-49
Saksbehandler: Line Dalene

Saksframlegg

Utvalg	Utvalgssak	Møtedato
Levekårsutvalget	5/19	31.01.2019

Navnesak - Kolløya med flere

Vedlegg
1 Oppstart av navnesak 2018-242 - Koløya, Koløa, Kolløya i Aremark

Saksopplysninger

Det har blitt reist navnesaker i Aremark kommune av både Stedsnavntjenesten for Østlandet og Agderfylkene og Kartverket. Kommunen har mottatt dette fordi det skal ut på lokalhøring, hvor kommunen har ansvaret for å sende det videre til de berørte grunneierne, eventuelt aktuelle lag og foreninger. Dette ble sendt på høring før jul, med frist 13.01.2019. Nå er kommunen pålagt å samle alle uttalelsene som kommer inn og kan komme med egen uttalelse. Etter vedtak sendes saken over til Stedsnavntjenesten for Østlandet og Agderfylkene og Kartverket.

Stedsnavntjenesten reiste navnesak rundt følgende:

- Koløya / Koløa / Kolløya (holme)

Kartverket har reist navnesak rundt følgende:

- Finnsrudrøysa (grensemerke)
- Kolbjørnviksjøen / Kolbjørnsviksjøen / Kullviksjøen / Kolviksjøen (vann) – Ligger både i Aremark, Marker og Rakkestad kommune
- Kolbjørnsvikøya / Kolbjørnvikøya (øy)
- Kolbjørnviken / Kolbjørnsvik / Kolviken (bruk 74/3) – Ligger i Marker kommune
- Mellemsjøen / Mellomsjøen (del av vann) – Ligger både i Aremark, Marker og Rakkestad kommune
- Nordsjøen (del av vann) – Ligger både i Marker og Rakkestad kommune
- Bredmosen / Breimosen (myr)
- Breidmosetjernet / Bredmosetjern / Breimosetjernet (tjern)
- Breidtjern / Lundebredtjern / Bredtjern / Breitjern (tjern)
- Breidtjern / Bredtjern / Breitjern (vann)

Det har ikke kommet innspill til saken.

Vurdering

Ettersom det ikke har kommet innspill til saken har administrasjonen lite grunnlag til hvilken skrivemåte som er mest riktig for stedsnavnene. Derfor har administrasjonen ingen innvendinger til forslagene som foreligger.

Ingen av disse stedsnavnene påvirker adresseringsprosjektet i Aremark.

Rådmannens innstilling

Aremark kommune har ingen innspill til denne høringen av stedsnavn.

AREMARK KOMMUNE
Rådhuset

1798 AREMARK
Norge

Deres ref.:	Vår ref.		Dato:
	Sak/dok.:	12/00044-39	04.07.2018
	Ark.:	326.12	

Oppstart av navnesak 2018/242 – Koløya/Koløa/Kolløya i Aremark kommune

I forbindelse med adressering i Aremark kommune har Stedsnavntjenesten for Østlandet og Agderfylkene tatt opp navnesak for stedsnavnet Koløya, jf. brev datert 06.06.2018. Navnesaken blir tatt opp for å få avklart riktig skrivemåte for offentlig bruk. Kartverket benytter samtidig anledningen selv til å reise navnesak for noen navn i Aremark kommune for å få avklart skrivemåten.

Kartverket sender med dette saken på lokal høring i kommunen, jf. § 6 i lov om stadnamn. **Vi ber Rakkestad og Marker kommune, som får kopi av dette brevet, om å kunngjøre saken lokalt for de med uttalerett og innhente høringsuttalelser på navna som ligger helt eller delvis i deres kommuner. Se mer informasjon nedenfor om gjennomføringen av lokal høring.**

Saken gjelder følgende navn:

- *Koløya / Koløa / Kolløya* (holme)

- *Finnsrudrøysa* (grensemerke)

- *Kolbjørnviksjøen / Kolbjørnsviksjøen / Kullviksjøen / Kolviksjøen* (vann) – Ligger både i **Aremark**, **Marker** og **Rakkestad** kommune
- *Kolbjørnsvikøya / Kolbjørnvikøya* (øy)
- *Kolbjørnviken / Kolbjørnsvik / Kolviken* (bruk 74/3) – Ligger i **Marker** kommune
- *Mellemsjøen / Mellomsjøen* (del av vann) – Ligger både i **Aremark**, **Marker** og **Rakkestad** kommune
- *Nordsjøen* (del av vann) – Ligger både i **Marker** og **Rakkestad** kommune

- *Bredmosen / Breimosen* (myr)
- *Breidmosetjernet / Bredmosetjern / Breimosetjernet* (tjern)
- *Breidtjern / Lundebredtjern / Bredtjern / Breitjern* (tjern)
- *Breidtjern / Bredtjern / Breitjern* (vann)

For flere opplysninger om navna, se innsynsløsningen vår for SSR: http://norgeskart.no/ssr/. For flere opplysninger om bruksnavna som fremgår av matrikkelen, er disse søkbare i www.seeiendom.no (søk på: gnr/bnr, navnet på kommunen).

Lokal høring
Kartverket har vedtaksrett for skrivemåten av nedarvete gards- og bruksnavn, seternavn og naturnavn. Før det gjøres vedtak, har kommunen rett til å uttale seg. Eiere og festere har rett til å uttale seg om gardsnavn og bruksnavn, og lokale organisasjoner har rett til å uttale seg om skrivemåten av navn som de har særlig tilknytning til. **Saker som gjelder bruksnavn skal eierne få tilsendt direkte fra kommunen.** Det går fram av lista ovenfor hvilke bruk dette gjelder.

Bruksnavn
Etter lov om stadnamn har grunneieren rett til å fastsette skrivemåten av navn på eget bruk dersom han kan dokumentere at skrivemåten har vært i offentlig bruk som bruksnavn (på offentlig kart, på skilt, i matrikkelen, skjøte e.l.), jf. § 6 andre ledd i lov om stadnamn. Det er Kartverket som formelt vedtar skrivemåten, men dersom grunneieren ønsker en annen skrivemåte enn den Kartverket vedtar, kan han sende krav om det til Kartverket og legge ved gyldig dokumentasjon.

Normeringsprinsipp og saksgang
Etter § 4 i lov om stadnamn er hovedregelen å ta utgangspunkt i den nedarvete, lokale uttalen og følge gjeldende rettskrivingsprinsipp ved normering av stedsnavn. Skrivemåten skal være praktisk og ikke skygge for meningsinnholdet i navnet. I rettleiing til forskrift om skrivemåten av stadnamn er det mer detaljerte bestemmelser om hvordan stedsnavn skal normeres.

Skrivemåten i primærfunksjonen vil normalt være retningsgivende for skrivemåten av det samme navnet i andre funksjoner, f.eks. for adressenavn som er like eller avledet av navnet, jf. § 4 andre ledd. Kommunen må derfor sette ev. pågående saker som gjelder adressenavn og adressetilleggsnavn, der de samme navna inngår, på vent til det er gjort vedtak om skrivemåten av primærnavna. Kommunen må ta hensyn til den vedtatte skrivemåten av primærnavnet når de skal gjøre vedtak.

Kommunen har ansvaret for å kunngjøre at navnesaken er reist, f.eks. ved notis i lokalavis og på nettsidene sine. Kommunen har også ansvaret for å innhente og samordne de lokale høringsuttalelsene. De skal sendes til (*Stedsnavntjenesten for Østlandet og Agderfylkene), Språkrådet, Postboks 8107 Dep, 0032 Oslo (post@sprakradet.no)*, med kopi til Kartverket. Stedsnavntjenesten vil så gi endelig tilråding til Kartverket. Ordinær høringsfrist for kommunen er to måneder fra dere mottar dette brevet.

Med vennlig hilsen

Linn Winnæss-Karlsen
saksbehandler stedsnavn

Dokumentet sendes uten underskrift. Det er godkjent i henhold til interne rutiner.

Kopi Stedsnavntjenesten for Østlandet og Agderfylkene / Stadnamntenesta for Austlandet og Agderfylka
MARKER KOMMUNE
RAKKESTAD KOMMUNE

AREMARK KOMMUNE

Arkiv: 144
Arkivsaksnr: 2017/500-51
Saksbehandler: Line Dalene

Saksframlegg

Utvalg	Utvalgssak	Møtedato
Levekårsutvalget	6/19	31.01.2019

Uttalelse - klage - navnesak - Fosby, Fladeby, Fyldeng, Hansesætre

Vedlegg
1 Innspill_Fyldeng_Jan_Yngvar_og_Karin_Gretland
2 Innspill_Fladeby_Knut_Terje_og_Mary_Fladeby
3 Fladeby_uttalelse_vedlegg 2 kom.delplan Fosby
4 Fladeby_uttalelse_vedlegg 4 planbeskrivelse Fladebygrenda
5 Innspill_Fosby_Berit_Rødset
6 Innspill_Hansesætre_Anders_Hansesætre
7 Innspill_Hansesætre_Elvin_og_Lillian_Hansesætre
8 Oppstart_brev fra Kartverket
9 Saksframlegg_Levekår_12.04.18

Saksopplysninger

I brev av 30.01.2018 fikk kommunen vedtak fra Kartverket vedrørende en rekke stedsnavn. Av disse var det fire stedsnavn som ble påklaget, og gjaldt Fosby/Fossby, Fyldeng/Følingen, Fladeby/Flateby, Hansesætre/Hanseseter.

Disse navnene har vært oppe til behandling tidligere i levekårsutvalget 12.04.2018. Kommunen valgte da å ikke påklage vedtaket fra Kartverket. Den saken som var oppe da er vedlagt denne saken. Vedtaket som ble fattet var: *Vedtak av 30 01 2018 fra Statens kartverk hva gjelder Vedtak i navnesak 2015/2-Aremark kommune påklages ikke*.
Begrunnelsen for rådmannens innstilling var kort oppsummert at adresseringsprosjektet fortsatte så snarlig som mulig, og en eventuell klagesak ville dra ut tiden mer.

Når det kommer klage i navnesaker er prosessen lik som ved oppstart av navnesak; det må ut på ny høring. Dette er presisert i brevet sendt av Kartverket 03.05.2018. Brevet er vedlagt saken.

Kommunen har fulgt opp prosedyren som Kartverket redegjør for og sendte saken på høring.

Dessverre tok dette noe tid da det har vært utskifting av personell i administrasjonen. Kommunen har fått utsatt frist for å komme med uttalelse i saken til 02.02.2019. Skriftlig har kommunen fått utsatt til 01.01.2019, men på telefon er det avklart om at det kan aksepteres utsettelse uten skriftlig beskjed til 02.02.2019. I forbindelse med denne siste høringen har kommunen mottatt- fem uttalelser. Disse er fra Berit Rødseth, Jan Yngvar og Karin Gretland, Knut Terje og Mary Fladeby, Anders Hansesætre, samt Elvin og Lillian Hansesætre. Vedlagt saken ligger uttalelsene med sine vedlegg. Felles for uttalelsene er at de ønsker at eksisterende stedsnavnene forblir uendret siden navnene har dype røtter i historien, samt at noen stedene gir opphav til eksisterende familienavn.

Kommunen har også i denne runden mulighet til å uttale seg. De vedlagte uttalelsene(samt vedtaket i denne saken) vil bli oversendt Stedsnavntjenesten og Kartverket når saken er behandlet i LUV. Stedsnavntjenesten gir så sin tilrådning til Kartverket før Kartverket fatter endelig vedtak i saken.

Vurdering

Rådmannen har forståelse for synspunktene som fremkommer i uttalelsene fra de som har tilknytning til de stedsnavnene som omhandles i denne saken og som følger vedlagt

Innstillingen til rådmannen fra LUV saken i april var begrunnet med at man ønsket en fortgang i adresseringen. Det er fremdeles rådmannens prioritet. ~~Rådmann har ikke endret standpunktet siden da.~~ Rådmannen anbefaler allikevel at kommunen ber Kartverket vurdere de innkomne uttalelsene fra berørte i saken, men samtidig henstiller til Kartverket om å komme med en snarlig og endelig avgjørelse i saken slik at kommunen kan komme videre med adresseringen som er relatert til navnene som er gjenstand for klagebehandling.

Rådmannens innstilling

Aremark kommune ber Kartverket vurdere de innkomne uttalelsene fra berørte i saken men henstiller Kartverket om å komme med en snarlig og endelig avgjørelse i saken slik at kommunen kan komme videre med adresseringen som er relatert til navnene omhandlet i denne saken;

Jan Yngvar Gretland
Vestsia 794
1798 Aremark

Aremark kommune

Rådhuset – Aremarkveien 2276

1798 Aremark

MOTTATT
08 JUNI 2018
Aremark kommune

Ang. Klage på skrivemåte av gården "Fyldeng".

Idet vi viser til brev fra kommunen av 11.05.2018 ang. oppstart av klagesak, vises det først til brev sendt herfra, 13.03.2018 som tydlig klargjør hvorfor foreslått gårdsnavn "Følingen" er helt uakseptabelt. Det er ikke til å unngå at mye av det som ble skrevet i ovennevnte brev blir gjentatt her.

Vi kjøpte gården "Fyldeng" G.nr.63, B.nr.1 og 3 i 1982. I kjøpekontrakten står navnet "Fyldeng", ingensteds nevnt "Følingen".

Likeledes da vi kjøpte og la til som tilleggsjord nabogården "Fyldeng nordre" G.nr.63, B.nr.4 i 1998 og fikk kjøpekontrakt sto det "Fyldeng nordre", ingenting nevnt om "Følingen".

Gårdene er sammenføyd til "Fyldeng" G.nr. 63, B.nr. 1 i 1999.

Kan ei heller i gamle papirer finne navnet "Følingen" brukt som gårdsnavn.

Mange generasjoner før oss tok også gårdsnavnet "Fyldeng" som etternavn.

Vedlagte kopi av rettsprotokoll fra 1832-1834 beviser at gårdsnavnet "Fyldeng" er brukt i flere hundre år, og er det riktige navnet. Det står noen steder "Fyldengen", men det er "Fylderg" som er og blir brukt.

Navnet "Fyldeng" er innarbeidet og kjent "over alt, og det ville jo bli svært merkelig om dette skal forandres til "følingen".

Jeg tror at "Følingen" er en forvrengning av "Fyldeng" som også mange andre stedsnavn er i Aremark.

Med dette håper jeg at saken løser seg i vår favør, og at gården også i framtiden heter "Fyldeng". Noe annet annet er helt uakseptabelt for oss.

Vedlegg

Aremark 07.06.2018

Jan Yngvar Gretland

Karin Gretland

J.nr. 642/1962. 731/1963 67/1976

HN/HSA

J.nr. 738/1962. 1526/1965

AM/GB 503/1991

U t s k r i f t

av ekstrarettsprotokoll nr. 1 (1826-1834) for Idd og Marker sorenskriveri.



Fol. 46 a. Aar 1827 den 21 November, blev efter Reqvisition fra Gaardemand Svennung Olsen Stryger af Rakkestad, som under 19de October sidstleden har ved offentlig Auktion tilkjøbt sig endeel af Gaarden Fyldengen søndre, en Deelings og Skyldsætnings Forretning afholdt over bemeldte Gaard, for fra den øvrige Deel af Gaarden at afmærke det solgte ~~Skyld~~ Stykke og fastsætte dets Skyld i Forhold til den øvrige Gaard. Retten blev betjent af Sorenskriveren, med de 4re af Lehnsmanden paa Fogdens Vegne udnævnte Laugrettesmænd, nemlig: Simon Svendsen Fyldengen, Hans Olsen Buer, Peder Svendsen Dagerød, og Anders Pedersen Dagerød, alle af Ahremark. - Ved Forretningen vare tilstæde: Den forrige Ejer af heele Gaarden Fyldengen søndre, Ole Aslaksen., Kjøberen af den deelende Anpart, Svennung Olsen, og Christen Hansen Holt som Værge for de Umyndige Arvinger i Boet efter Ole Aslaksens Kone. Efterat Befaringen og Opgangen af Gaarden Fyldengen søndre var iværksat og tilendebragt af Laugrettet, i Nærværelse af di ovennævnte Personer, blev man enig om at Forretningens Protokollation skulde foretages paa Naboegaarden søndre Rive, hvortil man begav sig for at kontinuere Forretningen. - Efter Sorenskriverens Opfordring afgav Laugrettet for Gaardens Deeling følgende Bestemmelser.

Avskrift av / Vedlegg til dagbok nr. 28 39
Idd og Marker sorenskriverembede

Cf. 1/å

Delesforretning.

Undertegnede eiere av Søndre Fyldeng grnr.63 brnr. 2 tilhørende Jens Espelund og grnr. 63 brnr. 1 og grnr.63 brnr. 3 Søndre og Vestre Fyldeng tilhørende Erling Hansen, har opnevnt følgende, til at opgaa og bestemme delene mellem vore eiendommer.

Jens Espelund ved verge Harald Bakke har opnevnt Ragnvald Lie. E. Hansen opnevnt Johannes Holth og som opmand i fællesskap Anders Enger.

De opnevnte mænd skal opsætte fuldstendig delesforretninger for samtlige deler, vedkomme Søndre Fyldeng grnr.63 brnr. 2, som paa forhaand godtages av begge eiere som det fremtidige dele.

I Fjeldskogen.

Delet mellem Søndre Fyldeng grnr.63 brnr.2 og Vestre Fyldeng grnr.63 brnr.3 begynder i utløpet av nordre Tretjern, følger bakken ned til sundet i lidt sydøstlig retning. Følger sundet op til søndre Tretjern, følger dette til bakken som kommer fra Vestre Tretjern og følger denne op til Vestre Tretjern.

Gaar fra utløpet her ret over tjernet i vest op på en bergkolle ca. 5 m. fra tjernet røs med korshug i fjeldet(X) Videre vest 56 m. paa en aasepynt røs X samme retning 25 m. røs X paa en sten samme retning 32 m.røs ca.5 m. syd fra bakken som kommer fra Sætertjern. Gaar videre over de store stener i Svarthullet ca.60 m. like ved bakken fra Sætertjern røs X. Videre i sydvestlig retning op en bratt aas ca. 30 m.røs X. Videre 45 m. til en liten bergkolle røs X Videre opover paa en høiere aas 36 m. røs X. Videre 25 m.røs X.Videre 37 m. i kante paa en aasekolle røs X.

KOPI

Bruk skrivemaskin eller trykte bokstaver. Les orientering side 4 før blanketten utfylles.

DAGBOKFØRT

02 08 83 03662 A-113

SORENSKRIVEREN I HALDEN

Skjøte[1]

EIENDOMMEN(E)

Registernummer[2]	Kommune
(FYLDENG ~~SØNDRE~~ ØSTRE) GNR.63, BNR.1 OG (FYLDENG ~~NORDRE~~ VESTRE) GNR.63, BNR.3 I AREMARK KOMMUNE.	

OVERDRAS FRA

Navn	Fødselsnummer[3] Dag - mnd. - år - perso
HÅKON FYLDENG	01 06 20 433 06

TIL

Navn	Fødselsnummer[3] Dag - mnd. - år - perso
JAN YNGVAR GRETLAND	24 10 45 431 42
KARIN GRETLAND	03 03 51 442 84

KJØPESUMMEN KR. .800.000,- **er oppgjort på avtalt måte.**

Det er gjort særskilt avtale om:[4]

Selgeren personlig forbeholder seg rett til småviltjakt, vedsanking av vanlig fallende vedvirke til husbehov og båtp fiske/krepsing på eiendommene uten vederlag og så lenge han lever.Disse rettigheter er ikke eksklusiv for selgeren.

I forbindelse med selgers fraskillelse av tomt til bygging (gitt bnr.20) forbeholder selger seg rett til adkomstvei frem til denne utskilte parsell.Vedlikehold av veien tilfaller brukerne.Videre vil han ha rett til opp til huset på bakkant mellom dyrket mark og tomt,ca.4 meter brei.

Jan Yngvar Gretland
Jan Yngvar Gretland

Karin Gretland
Karin Gretland

Nr 47 På lager: Sem & Stenersen A/S, Oslo. 2-80

B-219

TINGLYST
17 NOV. 1997
SORENSKRIVEREN I HALDEN
DAGBOKNR: 4985

KJØPEKONTRAKT

mellom Unni Marit Nygård, p.nr. 08.03.44 - 34493
som selger

og Jan Yngvar Gretland p.nr. 24.1045 - 43142 og
Karin Hariett S. Gretland p.nr. 03.03.51-44284
som kjøpere

AVLYST
15 MARS 1999
SORENSKRIVEREN I HALDEN
DAGBOKNR: 982

er i dag inngått følgende kjøpekontrakt:

1.

Nygård selger herved sin eiendom

Gårdsbruket Fyldeng Nordre, gnr. 63, bnr. 4 i Aremark

for en omforenet kjøpesum kr. 450.000,-

-- kroner firehundreogfemtitusen 00/100--

som betales innen 14 dager etter at kjøper har mottatt konsesjonsbevilling mot skjøte fritt for pengeheftelser.

Av kjøpesummen utbetales selger kr. 350.000,- mens kr. 100.000,- overføres til sperret konto vedrørende eventuelle odelssøksmål, jfr. punkt 10 nedenfor.

Kjøper betaler konsesjonsgebyr, dokumentavgift og tinglysingsgebyr samt utgifter til juridisk bistand.

Skjøte utstedes samtidig med underskrift av denne kontrakt, og deponeres hos advokat Kari Hartmann.

2.

For den del av kjøpesummen som ikke måtte være innbetalt i rett tid, svarer kjøper 12% rente p.a. til selger. Denne bestemmelse gir ikke kjøper rett til å forlenge betalingsfristen utover de frister som er avtalt i punkt 1.

Forsinkes oppgjøret med mere enn 1 - en - måned etter forfall, jfr. pkt. 1, anses dette som vesentlig mislighold av kontrakten og gir selger rett til å heve kontrakten.
Forøvrig har den ene part rett til å heve kontrakten dersom den annen vesentlig misligholder øvrige forpliktelser etter denne kontrakt.

Returneres til: T. Leerud
Advokat Kari Hartmann
Postboks 624
1754 Halden

TINGLYST
17 APR. 1998
SORENSKRIVEREN I HALDEN
DAGBOKNR: 1579

Skjøte[1]

Opplysningene i feltene **1–6** registreres i grunnboken

1. Eiendommen(e)[2]

Kommunenr.	Kommunenavn	Gnr.	Bnr.	Festenr.	Seksjonsnr.	Ideell andel
0118	Aremark	63	4			1/1

Overdragelsen gjelder bygg på festet grunn	☒ Nei	☐ Ja	Overdragelsen omfatter transport av festeretten	☐ Nei	☐ Ja
Godkjenning fra bortfester er ikke nødvendig i h.t. tomtefesteloven § 32, 1. ledd nr. 5 eller avtale	☐ Nei	☐ Ja	Bortfester har godkjent overdragelsen og underskrevet i felt for underskrifter og bekreftelser	☐ Nei	☐ Ja

Beskaffenhet: ☒ 1. Bebygd ☐ 2. Ubebygd

Bruk av grunn: ☐ B Bolig-eiendom ☐ F Fritids-eiendom ☐ V Forretning/kontor ☐ I Industri ☒ L Landbruk ☐ K Off. vei ☐ A Annet

Type bolig: ☐ FB Frittligg. enebolig ☐ TB Tomanns-bolig ☐ RK Rekkehus/kjede ☐ BL Blokk-leilighet ☐ AN Annet

2. Kjøpesum

Kr 450.000,-

Utlyst til salg på det frie marked: ☐ Ja ☒ Nei

Omsetningstype: ☒ 1 Fritt salg ☐ 2 Gave (helt eller delvis) ☐ 3 Ekspropriasjon ☐ 4 Tvangsauksjon ☐ 6 Skifteoppgjør ☐ 8 Annet

Kjøpesummen er oppgjort på avtalt måte.

3. Salgsverdi/avgiftsgrunnlag[3]

Kr 450.000,-

4. Overdras fra

Fødselsnr./Org.nr. (11/9 siffer)[4]	Navn	Ideell andel
0 8 0 3 4 4 3 4 4 9 3	Unni Marit Nygård	1/1

5. Til

Fødselsnr./Org.nr. (11/9 siffer)[4]	Navn	Fast bosatt i Norge	Ideell andel
2 4 1 0 4 5 4 3 1 4 2	Jan Yngvar Gretland	☒ Ja ☐ Nei	1/2
0 3 0 3 5 1 4 4 2 84	Karin Hariett S. Gretland	☒ Ja ☐ Nei	1/2
		☐ Ja ☐ Nei	
		☐ Ja ☐ Nei	

6. Særskilte avtaler

OBS! Her påføres kun opplysninger som skal og kan tinglyses

Andre avtaler (som ikke skal tinglyses)

7. Kjøpers/erververs erklæring ved overdragelse av boligseksjon

Jeg/vi erklærer at mitt/vårt erverv av seksjonen ikke er i strid med bestemmelsen i § 10 fjerde ledd i lov av 4. mars 1983 nr. 7 (utdrag): «Ingen kan erverve mer enn to seksjoner i sameiet. Staten, kommuner og org. som eies eller kontrolleres av stat eller kommune og som har til formål å skaffe boliger, kan erverve flere seksjoner. Arbeidsgiver kan erverve flere seksjoner når formålet er å leie ut til sine ansatte.»

Sted, dato

Kjøpers/erververs underskrift | Gjentas med maskin eller blokkbokstaver

8. Erklæring om sivilstand m.v. [5]

1. Er utsteder(ne) gift eller registrert(e) partner(e)?

☐ Ja ☒ Nei Hvis ja, må også spørsmål 2 besvares

2. Er utstederne gift eller registrerte partnere med hverandre og begge underskriver som utsteder?

☐ Ja ☐ Nei Hvis nei, må også spørsmål 3 besvares

3. Gjelder overdragelsen bolig som utsteder(ne) og dennes (deres) ektefelle(r) eller registrert(e) partner(e) bruker som felles bolig?

☐ Ja ☐ Nei Hvis ja, må ektefellen(e) /registrert(e) partner(e) samtykke i overdragelsen.

9. Underskrifter og bekreftelser

Sted, dato Åremark 7. nov. 1997

Utsteders underskrift [6] | Gjentas med maskin eller blokkbokstaver

Unni Marit Nygård — Unni Marit Nygård

Som ektefelle/registrert partner samtykker jeg i overdragelsen

Dato | **Ektefelles/registrert partners underskrift** | Gjentas med maskin eller blokkbokstaver

[7] Jeg/vi bekrefter at underskriver(ne) er over 18 år og har underskrevet eller vedkjent seg sin(e) underskrift(er) på dette dokument i mitt/vårt nærvær. Jeg/vi er myndig(e) og bosatt i Norge.

1. vitneunderskrift | Gjentas med maskin eller blokkbokstaver

Siv Karin Ebeltoft — Siv Karin Ebeltoft

Adresse

Lillebygåsen, 1798 Aremark

2. vitneunderskrift | Gjentas med maskin eller blokkbokstaver

Gunnar M. Helgesen — Gunnar M.Helgesen

Adresse

Tosbygåsen, 1798 Aremark.

Bortfesters underskrift | Gjentas med maskin eller blokkbokstaver

TINGLYST

17 APR. 1998

SØR[illegible]ALDEN

DA[illegible] 1519

Fremmarks Fogderi. Bruks No. 3 Gaard No. 63 Matr. No. 95 a Fylling nordre. Matr. No. 50

Tidligere Matr. No. 63 af Fylling 1 Deling 2 Del 2 Fylling, gammelt Matr. No. 264 af Fylling 1 Field.

Aar	Dokumenter og Forhandlinger	Kr. Øre	Anmærkninger.
	Fylling nordre skyldes 2 Huder.		Særlig indregistrering til Lagen
	Skjødning fra Ole Olsen Aadalen til Ole Olsen Fylling nordre		Fremmark Kr. 1.89
	dat. 2/5 Pkt. mnd. Pkt. 95 a 1 Del Fylling 1 Field	5 — 467	Sitt bnr. 4
	Skjøde fra Ingvor Svendsen til Ingvar Hans Simonsen paa		
	1/2 Gd. for 250 Kr. dat. 25 Juni 1872. Tinglyst 7/8 samme	6 — 105	
	Obligation fra Hans Simonsen til Andreas og Johannes Simonsen		
	for 300 Spd. med Rente dat. 21 Februar 1872.		Udstedt 4/11 1871.
	Tinglyst 11 Januar 1873	7 — 319	
	Skjøde fra Ole Pedersen Aal til Hans Simonsen Simonsen Amt Lundskins		
	Fylling Fjeldet for 100 Spd. dat. 28 Januar, Tinglyst 5 Februar		Udstedt 21/2 72.
	1873	11 — 443	
	- Skjøde fra Ole Pedersen Aal til Andreas og Johannes Simonsen for 200 Spd.	12 — 89	Udstedt 11/79
	dat. 12 Marts 1874		
	- Skjøde fra Ole Pedersen Aal til Norges Hypothekbank for 350 Spd. med 2 Term.		Udstedt 12/7 77.
	dat. 15 Dec. 1876, tinglyst 20 Januar 1877	12 — 106	
	Skjøde fra de tre Sambygdinger i Fredriks-		Attest om Hans Simonsens død, tinglyst 4/12
	hald for 2500 Spd. til Ole Pedersen Aal for Salgsum		1896 pag. 17 - 407 og pag. 218.
	[illegible]		For tinglysning forlangt av Ingeborg Pedersen
	[illegible]		i Fredrikshald for Ole Pedersen Aal Hyppeholt
	[illegible]		Hans Simonsen. Skjøde tinglyst 14/12 96.
	dat. 5 Okt 1897, tinglyst 6/1 dito.	14 — 376	
	Pantebrev fra Sangbygdingforeningen i Fredrikshald til		
	Christian Johannesen Rustpladseier p. 2		
	Pantebrev for Kr. 4000 med Rente og Provision		
	alle Saadanne af vore Ejendomme, som Salgs-		
	3die [illegible] [illegible] [illegible] [illegible]		
	[illegible] [illegible] [illegible] [illegible]		
	[illegible] [illegible] [illegible] [illegible]		
	[illegible] [illegible] [illegible] [illegible]	17 — 403	
	Pantebrev for Kr. 2500 fra Sangbygdingforeningen i Fredrikshald til		7/8-43 slettet Dom. 1079/43.
	Christian Johannesen Rustpladseier p. 2	17 — 407	
	Erklæring, dat. 15/7 1904 fra Christian Johannesen, samt		
	[illegible] [illegible] [illegible] [illegible]		
	[illegible] [illegible] [illegible] [illegible]		
	[illegible] [illegible] [illegible] [illegible]

420. Tinnoppes eiend.

Brugs № 1 Lit. a. 24 a. **Hjelding** sønder.

Gaards № 63 Mark 3.42.2.

Hjd Mk.nr 63 af Hejst. 1. Dels 22 Skilling, gammel Mk.nr 264 af Hejst. 10 Skind.

Allenstein og Hjelding	Kjøbesum Kr: og Sk.	Anmærkninger.
Hjelding sønder Hejst 2 Dele. Hejstedsamlagsforretning afsagt 27 Novb 1837 ifølge hvilken Hjelding sønder er taxt.: 5½ Skp. nemlig 5 Skp og 1/2 Skp 24 Pd Skum		Bnr. 2.
Auktionsskøde til Sørensing Olsen Bygge paa 5 Sg. for 200 Spd. Sdl. 18 Marts 1839, Hejstl. 1 April s.A.	5 — 200	
Skøde fra Sørensing Olsen til Hans Knudsen Nordbie paa 5 Sg. for 300 Spd. Sdl. 19 Marts 1839, Hejstl. 6 Oktbr. s.A.	5 — 255	
Skøde fra Hans Knudsen til Ole Johansen paa 5 Sg. for 300 Spd. Sdl. 8 Januar 1853, Hejstl. 1 Marts s.A.	5 — 350	
Kjøbekontrakt fra Ole Johansen Hjelding til Peder Johannesen Jaa for 1065 Spd. dat. 14 Oktbr. 1868, tinglæst 4 Novbr. 1868.	13 — 390	
Skøde fra Ole Johansen til Peder Johannesen Jaa d. d. for 1000 Spd. dat. 20 Oktbr. tinglæst 4 Novbr. 1868	13 — 389	
Pantebrevskontrakt fra Peder Johannesen til Ole Johannesen til Nr. 1 dennes Fædre Dat. 4 Oktbr. d. dato	13 — 389	Attest, at Pantebrevskontrakten er død tilbage 19/11 77. (N. 785)
Skøde fra Peder Johannesen til Jens Andersen Borgen 1. Jan S.E. for 4000 Kr. ~~med Bygninger~~ ~~Hus~~ ~~Hus~~ tilbage, dat 9. Oktbr. tinglæst 4 Novbr. 1877 —	14. 484	3/12 77 attest om at Peder Johannesen er død
Obligation fra Jens Andersen Borgen til Peder Johannesen for 2000 Kr, dat 4 Dec 1877 —	14. 484	Stedet i henhold til lov av 2/6 07.
Skødeindskrivning anb. 1/8 tinglæst 3/9 1908 af Parcel Jolinegaarden afg. solgt til Ovaldsen Haldorf og gaar i Fliget 8 Skp.	23. 440	Parcellen N gaar Bnr. 6 og anføres paa Reg. 421
Gnr. 63 Bnr. 1 Hjelding sønder Hejst Mk.		3.34
Skjøde dat. 14/8 tgl. 13/12 fra Jens Andersen Borgen 1/2 del Ehr. Sladeby og Anders Sladeby for Kr. 16000,00	25 — 825	Jens Borgen og Anders Sladeby's arvinger ny ejendom.
Oblig. dat. 17/6 tgl. 16/12 fra Ehr. J. Sladeby og A. Sladeby til Lensmand Lindseth for Kr. 18000 — — —	25 — 826	2/10 10 avlørt (28-744)
Oblig dat 2/9 tgl 23/9 15 fra Ehr. J. Sladeby og A. Sladeby til Hypothekbanken for Kr. 8500,00	28 — 680	4/5 19 overf. pr. for Forkjøbsretten hvilk. 3 gr. 1/8 overf. Gnrs. 442. B.nr. 28.
Skjøde dat 7/4 tgl 23/4 19 fra Ehr. J. Sladeby og A. Sladeby til Erling Fridtjof Hansen for Kr. N.S. 327, 18.—	31 — 643	
Obligation dat 15/3 tgl 23/4 19 fra Erling Hansen til Ehr. J. Sladeby for Kr. 25.000 —	31 — 644	13/2 25 avlørt Kr. 10.000, 23/4 35 avlyst (31-344)
Kgl. resolution dat 17/9 20 tgl 23/1 22, hvorved det tillates Erling J. Hansen liv erhverve d. 6.	33 — 776	2/10 41 overf. for ejd. beh. pr. 1/2 Matrikulen m.m. 5 Gnrs. Kunstig gjødning 2 Gnrs. 1 Gnrs. Steen. 1.94 2886.
Obligation dat 3/3 tgl 7/3 25 fra Erling Hansen til K. J. Hansen for Kr. 20.000 —	36 — 916	23/9 35 overf for oblig Kr. 5100 til Kanalskatt for jordbrukere
Kontrakt kom. elektricitetsverks kraftledning, registrert 24/9 - 32, Erstatningskontrakt og Kontrakt tillæg 7/3 32 i anledning av regulering av Dymarkfossen, Aspern og Aas	47 — 221, 29	23/9 39 overf. pr. for Forkjøbsretten hvilk. 3 gr. 1/8 overf. Gnrs. 442. B.nr. 28.
Obligasjonsbrev dat 17/6 tgl 24/12 34 fra Erling Hansen til Kanalskassen for jordbrukere for Kr. 5.100, — med sambygsle fra hans Erlendinga Hansen	50 — 255	23/9 39 overf. pr. for Forkjøbsretten hvilk. 3 gr. 1/8 overf. Gnrs. 1200. B.nr. 30.

Deles jemleining dat. 7/11 — 1936 mellem d. e. og hm. 2 og 3 d. Aarsmark, imm. h. bestr. paa Skifte og Fjerdehavd.	Dlem. 28 1939 A.III.	Bpkf. 31/1 1939.	Gbr. 16/1 1939.
Leie Kontrakt, dat. 13/7 — 1939 fra Erling Hansen født 14/1 — 1896 til Hjemmel Kontrakt d. 29/4 — 1911 paa en Part av d. e. 249 Gnr. 63 Bnr. 1 Hjelding Hjemmelsbesk. om at Leieren skal beholde hvad han har gjødet, Leietageren har ikke Ret til mer end Leieaaren eiendommelig, medmindre Overdragelse av Leietageren, men kun ogsaa Adgang av Eieren eller andre end mod Betaling derfor.	965 1939 A.III.	22/7 1939	24/7 1939. Gikk samt med av gnr. 63 bnr. 1 og anf. i gnrs bok.
Skjøde dat. 8/11 — 1939 fra Ehr. Jens Andersen Borgen 1/2 del Ehr. Sladeby og Anders Sladeby for Kr. 16000,00	1815 1939	22/12 1939	23/12 1939	Gikk overens med Bruksgaardsnummeret. Gnrs. og Bnr. er nu 63/1 og anf. i nye Gnrs bok.

Regnskap

Fotokopi

av pantebok nr. 5B for Idd og Marker sorenskriveri, fol.
487a nr. 13, tgl. 1. november 1832, med henvisning til
ekstraretttsprotokollen fol. 251a.

17/500

MOTTATT
07 JUNI 2018
Aremark kommune

Aremark Kommune,
Rådhuset,
Aremarkveien 2276,
1798 Aremark

Aremark 4. juni 2018

Høringsuttalelse vedr. navnesak på Fladeby gård.

Vi har mottatt brev datert 11.05.2018 fra Aremark kommune angående høring i navnesak vedrørende Fladeby gård, gnr/bnr 24/1 i Aremark.
Vi viser til anke på vedtak i navnesak for Fladeby gård sendt til Kartverket Oslo 8. mars 2018 og vi opprettholder våre argumenter nevnt i anken angående gårdsnavnet Fladeby.

Bruksnavn
Etter lov om stadnamn har grunneieren rett til å fastsette skrivemåten av navn på eget bruk dersom han/hun kan dokumentere at skrivemåten har vært i offentlig bruk som bruksnavn (på offentlige kart, på skilt, i matrikkelen, skjøte el. Lign), jf. ¶6 andre ledd i lov om stadnamn.

Dokumentasjon
Som dokumentasjon legger vi ved følgende:

- Reguleringsplan for Fladebyåsen vedtatt 21.06.2001
- Kommunedelplan Fosby sentrum 2014-2026, Arealdelen
- Detaljreguleringsplan Fladebygrenda – utlegging til høring og offentlig ettersyn av 07.12.2017
- Planbeskrivelse for Fladebygrenda, detaljregulering datert 01.12.2017
- Brev fra Aremark Kommune, Virksomhet Plan Miljø og Teknikk, datert 24.04.2015
- Brev fra Landbruksdirektoratet

I Reguleringsplan for Fladebyåsen vedtatt 21.06.2001 er navnet på boligfeltet Fladebyåsen avledet fra gårdsnavnet Fladeby. Dette dokumentet er utgitt av kommunen. Det samme forhold gjelder for Kommuneplan Fosby sentrum, Detaljreguleringsplan Fladebygrenda og Planbeskrivelse for Fladebygrenda. Disse dokumentene er også utgitt og godkjent av kommunen og fylkesmannen.

Videre vises til brev fra Aremark kommune, Plan, miljø og jordbruk, og brev fra Landbruksdirektoratet. I disse vedleggene er gårdsnavnet Fladeby brukt.

Eldre dokumentasjon:
I tillegg legger vi også ved følgende dokumentasjon av eldre dato:

- Skjøte mellom Christian Fladeby og Anders Fladeby tinglyst ved Idde og Marker Sorenskriveris extra thing datert 21.04.1915
- Panteobligation utstedt på Anders Fladeby tinglyst ved Idde og Marker Sorenskriveris extra thing datert 17.10.1917
- Utskrift (Fullverdiforsikring) av branntakstprotokoll for Aremark lennsmannsdistrikt for gården Fladeby fra året 1946, underskrevet av lensmannen i Aremark, Gudbrand Mellbye.

Som det framgår av disse dokumentene er Fladeby brukt som gårdsnavn.

Forøvrig kan vi opplyse om at navnet Fladeby er brukt som gårdsnavn fra 1400 tallet og har vært i Fladeby-slektas eie i mange hundre år.

Gården er nevnt i *Bustadnavn i Østfold, Aremark* av Kåre Hoel (2011, side 80). Boka er utgitt av Institutt for lingvistiske og nordiske studier ved Universitetet i Oslo ved Margit Harsson. Kilder som er brukt som grunnlag for boka er skattelister, kart, kirkebøker, folketellinger, opplysninger fra lokalkjente i Aremark, kilder fra Riksarkiver m.m.

Ifølge boka er det funnet opplysninger om gården allerede på 1400-tallet med følgende skrivemåte: Fladebye. Nedenfor er listet opp alle etterfølgende skrivemåter av gårdsnavnet i de følgende århundrer:

1575 Fladeby	Stiftsbog eller Fortegnelse over Kirkernes Gods i Oslo og Hamar Stifter
1591 Fladebye	
1593 Fladeby	Norske Gaardnavne
1604 Fladby	Norske Gaardnavne
1626 Fladebye	Norske Gaardnavne
1642 Fladebye	
1647 Fladebye	
1660 Fladbye	
1711 Fladeby	
1723 Fladeby	Matrikkel
1750 Fladeby	Kirkebok
1762 Flatebye	Ekstraskatt
1800 Fladebye	Kirkebok
1801 Fladebye	
1808 Fladebye	Kirkebok
1826 Flateby	Kirkebok
1838 Fladeby	Matrikkel
1870 Flateby	Riksarkiv
1886 Flateby	Matrikkel
1903 Flateby	Matrikkel

Forklaringen til navnet er i følge boka: *Flatibŷr ;* Fladgaarden. Som ovennevnte liste viser er navnet Fladeby brukt på gården som bustadsnavn helt fra 1400 tallet med svært få unntak.

Tidligere eiere av gården:

Claus Jacobsen Fladeby	1737-1783
Jacob Clausen Fladeby	1766
Hans Jacobsen Fladeby	1806-1890
Jens Hansen Fladeby	1831-1912
Anders Hjalmar Fladeby	1882-1960
Trygve Fladeby	1917-2005

Som vist i disse oppstillingene har sleksnavnet vært identisk med gårdsnavnet gjennom mange generasjoner noe som forsterker tilhørigheten til gården.

Fladebynavnet er dermed med på å binde sammen historien bakover i tid og skaper samhørighet med alle tidligere slektninger som har bidratt til å bygge opp gården slik den fremstår i dag. Det vil også ha betydning for kommende eiere som skal føre arven videre.

Fladeby gård ligger i sentrum i Aremark og på grunn av beliggenheten var det både banklokale (Aremark og Øymark Sparebank, nå Marker Sparebank) og tannlegekontor her på 1920- og 30 tallet. Fladeby gård har derved hatt og har fortsatt et innarbeidet navn hos lokalbefolkningen.

Vi ønsker derfor at skrivemåten på gården skal være Fladeby i matrikkelen.

K. Fladeby

Knut Terje Fladeby
Grunneier

Mary Fladeby

Mary Fladeby
Grunneier

Vedlegg:

1. Reguleringsplan for Fladebyåsen vedtatt 21.06.2001
2. Kommunedelplan Fosby sentrum 2014-2026, Arealdelen
3. Detaljreguleringsplan Fladebygrenda – utlegging til høring og offentlig ettersyn av 07.12.2017
4. Planbeskrivelse for Fladebygrenda, detaljregulering datert 01.12.2017
5. Brev fra Aremark kommune, Virksomhet Plan Miljø og Teknikk
6. Brev fra Landbruksdirektoratet
7. Skjøte fra Christian Fladeby til Anders Fladeby
8. Pantobligasjon utstedt på Anders Fladeby
9. Utskrift av branntakstprotokoll

Vedlegg 1

Reguleringsplan for Fladebyåsen i Aremark kommune

PLANBESKRIVELSE

Følger plan vedtatt 21.06.01, K-sak 35/01.

1.0. Bakgrunn for reguleringssaken.

Aremark kommune ønsker å legge til rette for et sentrumsnært boligområde med lett salgbare tomter. Sammen med utarbeidelse av en sentrumsplan ønsker kommunen på denne måten å gjøre kommunesenteret til et levende og attraktivt lokalområde som vil være positivt for innbyggerne, nåværende som evt. nye.

2.0. Forholdet til andre planer.

2.1. Kommuneplan og andre overordnede planer.

Området er i den gjeldende kommuneplanen lagt ut som byggeområde for boliger med krav om reguleringsplan før utbygging kan finne sted.

2.2. Godkjente reguleringsplaner.

Området grenser ikke inn til andre eksisterende reguleringsplaner.

2.3. Andre planer av betydning for planarbeidet.

Vi er ikke kjent med andre planer av betydning for arbeidet.

3.0. Beskrivelse av planområdet.

3.1. Nåsituasjonen.

Trosteberget er en stor kolle med diameter på ca. 350m. Toppen ligger 37m over Haldenvassdraget. Det ligger ca. 500m sør for kommunesenteret Fosby mellom Skotsbergelva og Riksvei 21. I de lavere partier rundt åsen er det god bonitet. Deler av skogen her er hogstmoden. Det er overveiende granbestand med noe furu på god bonitet. På de høyere partier av åsen er det mer spredt bestand, hovedsakelig av furu.

3.2 Planens utstrekning og arealer

Planen omfatter et areal på ca. 150 daa. I vest er det Skotsbergelva som avgrenser området idet vi har valgt å ta med i planen alt arealet fra foreslått byggeområde og ned til sjøen. I nordøst går grensen langs åsens fot ved skogsveien. I øst og sør i prinsippet riksveien og jordekanten.

Arealfordelingen mellom ulike arealformål i planen følger under.

reguleringsformål	ca daa
Boliger	40
Offentlige trafikkområder	13
Spesialområde fornminne	1
Privat småbåthavn	2
Friluftsområde i vann	15
Friluftsområdepå land	73
Felles lek og opphold	6
Felles parkering	0,2

3.3 Avstander

	ca meter
Dagligvarebutikk:	500
Nærlekeplass	100
Grendelekeplass:	100
Friluftsområde ved badestrand	150
Busstopp	300
Barnehage	1000
Barneskole	1000
Ungdomsskole	1000

3.4 Trafikkforhold.

Det er planlagt gang- og sykkelvei fra planområdet og til kommunesenteret. Denne kobler seg på et sammenhengende system helt frem til skolene og barnehage. Kommunen har under planleggingen ønsket å foreta en justering av riksveitrasèen ved tilknytningspunktet til planområdet. Grunnen er at riksveien har en relativt skarp sving rett sør for avkjøringen til boligfeltet. Dette er et ulykkespunkt i dag. I forslaget som nå fremmes er riksveitrasèen ikke foreslått endret og avkjøringen til boligfeltet er flyttet til det gunstigst mulige punktet for å oppnå maksimale siktforhold. Det er 160m sikt i hver retning

3.5 Spesielle miljøforhold, herunder støy.

Støybelastningene på området vil bli svært små. Avstanden til riksveien er stor og trafikktettheten er liten.

3.6 Konsekvenser for tilstøtende områder.

Konsekvensene dreier seg i første rekke om begrensninger i muligheten til å avvirke skogen i området. Det forutsettes at forhold rundt dette medtas i reguleringsbestemmelsene.

4.0 Beskrivelse av reguleringsformålene.

4.1 Boligområder.

Boligområdet består av 31 boligtomter med areal på +/- 1, 4 daa.

4.2 Spesialområde friluftsformål.

Om lag 73 daa er regulert til friluftsformål. Dette er områder som har naturlig sammenheng med større områder utenfor planområdet.

4.3 Spesialområde bevaring forminne.

Dette er en gravrøys automatisk fredet etter kulturminneloven som sikres gjennom reguleringsplanen.

4.4 Spesialområde friluftsområde i vassdrag.

Deler av Skotsbergelva har dette formålet. Haldenvassdraget som den er en del av gir gode muligheter for friluftsliv.

4.5 Spesialområde privat småbåthavn.

Dette er et område beregnet på boligfeltets bruk og behov. Det er lagt opp til et småbåtanlegg som ikke stikker langt ut i Skotsbergelva.

4.6 Spesialområde frisiktsoner.

Frisiktsonene på 10 x 160m i kryss med riksvei er satt ut fra Vegkontorets anbefaling.

4.7 Offentlige veier.

Riksveien er ikke endret. Samleveien i boligområdet er regulert med 5,0m kjørebanebredde og intern vei med 4,5m kjørebanebredde

4.8 Felles leke- og oppholdsområder.

To områder på i alt ca 6 daa dekker behovet i området.

4.9 Felles parkering.

Parkeringsplassen er ment å dekke et relativt begrenset og sporadisk behov knyttet til småbåthavna.

5.0 Forholdet til "rikspolitiske retningslinjer for å styrke barn og unges interesser i planleggingen".

5.1. Lekearealer.

Vi anser behovene godt dekket gjennom de avsatte 6 daa.

5.2. Trafikkforhold.

Det er tilrettelagt for å ivareta både differensierigs- og adskillelseprinsippet gjennom planleggingen av gang- og sykkelveiene.

6.0 Forholdet til "Rikspolitiske retningslinjer for samordnet areal- og transportplanlegging".

Den sentrumsnære beliggenheten ansees å være i tråd med intensjonene.

7.0 Tomtetekniske anlegg

Foreløpig ikke vurdert utover veienes terrengtilpassing, stigningsforhold osv. Vann- og kloakksystem er ikke planlagt men forholdene er lagt til rette for funksjonelle løsninger.

8.0 Gjennomføring.

Ikke bestemt.

Kommentarer til innspillene fra offentlig ettersyn 27.05. – 01.07.99.

Fylkesmannen i Østfold, Landbruksavdelingen.

Landbruksavdelingen har ingen bemerkninger til planen.

Fylkesmannens miljøvernavdeling.

Man mener bestemmelsene knyttet til spesialområde friluftsområde må gjøres mer restriktiv i forhold til avvirkning av furu- og løvtrær i området. Det foreslås en konkret formulering til reguleringsbestemmelser for dette.
Småbåthavna stikker etter fylkesmannens mening for langt ut i Skotsbergelva. Man viser også til RPR for vernede vassdrag i denne forbindelsen. Man anbefaler en alternativ lokalisering utenfor reguleringsområdet.
Dersom ikke kraftlinjen skal legges i jordkabel må kraftlinjen inn i planen som fareområde.
Til trafikkforholdene etterlyser man en nærmere vurdering av beliggenhet for hovedadkomst til feltet. Bestemmelser om at gang- og sykkelveien skal stå ferdig ved innflytting på feltet må inn i bestemmelsene.

Kommentarer: Bestemmelser vedrørende avvirkning av furu- og løvtrær i området er tatt inn som anbefalt.
Kommunen er bestemt på at småbåthavna skal være innenfor reguleringsområdet. Derimot er formen på anlegget endret. Det stikker nå bare 10-15m ut i Skotsbergelva (i motsetning til 40m i forslaget). Opplagsplasser vil bli ordnet utenfor området på egnet sted.
Bestemmelser om ferdigstillelse av gang- og sykkelvei er tatt inn i bestemmelsene.
Kraftlinjen vil neppe bli gjort om til jordkabel og er derfor tatt inn som fareområde i planen.

Østfold Fylkeskommune, Nærings- og kulturavdelingen

Man mener kommunen må vurdere å ta inn i planen et egnet sted for vinteropplagsplass for småbåter. Kommunen bør ha en strategi for hvordan/hvor båtene skal oppbevares på en ryddig måte på vinterstid.
Gang- og sykkelveien må stå ferdig når boligene tas i bruk.
Man mener bestemmelsene bør konkretisere nærmere ansvaret for skogskjøtsel i friluftsområdet. For øvrig ingen merknader.

Kommentarer: Innspillene er innarbeidet i forslaget (kfr. kommentarene ovenfor).

Østfold Fylkeskommune, Nærings- og kulturavdelingen v/ Fylkeskonservatoren.

Når det gjelder spesialområdet bevaring fornminner, har fylkeskonservatoren et konkret forslag til endret tekst i bestemmelsene som utdyper forholdet rundt sikring og bevaring av disse.
Man har også en del kommentarer som går på det andre gravhaugen nærmere Fosby ved riksveien og gravhaugen ved svingen på riksveien. Det er konkrete forslag til hvordan disse skal innarbeides i planen.

Kommentarer: Innspillene når det gjelder endret bestemmelsestekst er tatt inn ordrett slik fylkeskonservatoren anbefaler.
Ettersom det ikke blir noen omlegging av riksveien og planområdet dermed er innskrenket er ikke kommentarene som går på gravhaugene langs riksveien relevante i forhold til denne planen. Kommunen er oppmerksom på at dersom det under arbeidet i planområdet skulle treffes på automatisk fredete kulturminner, så skal arbeidet øyeblikkelig stanses og fylkeskonservatoren varsles; jfr. Kulturminnelovens §8 annet ledd.

Statens Vegvesen.

Vegkontoret har flere innspill til forslaget. For det første forutsetter man krysset flyttet 30 m mot nord og at det vises 10 x 160m frisiktsone. Man har også synspunkter på eksisterende avkjørsler. Videre uttaler man at en omlegging av riksvei 21 ikke er et prioritert vegprosjekt og dermed uaktuelt. Man mener kommunen må vurdere å finansiere omlegging av riksvegen selv. I motsatt fall må en vurdere å knytte den nye adkomstveien og gang-/sykkelveien til nåværende riksveg. Gang- og sykkelveien må stå ferdig samtidig med innflytting i feltet.

Kommentarer:
Konsekvensen av Vegkontorets uttalelser er at riksveien ikke legges om. Krysset flyttes til det optimale stedet med tanke på siktforhold. Det oppnås da frisiktsoner på 10 x 160m.
Vi ser ingen grunn til å la større deler av riksveien inngå i planen enn det som er nødvendig for å sikre kryss og frisiktsoner. En del av den problemstilingen Vegkontoret tar opp faller dermed bort. Det er uaktuelt for kommunen å finansiere en riksveiomlegging selv. Når det gjelder gang- og sykkelveien er det tatt med i bestemmelsene at denne skal stå ferdig samtidig med innflytting i feltet.

Konklusjon: På grunn av de innspillene og kommentarene som er kommet ved offentlig ettersyn har reguleringsarktekt og kommunen som oppdragsgiver etter samråd valgt å gjøre en del endringer som imøtekommer det alt vesentligste. Vi beklager for så vidt at Vegkontoret er negativ til den relativt beskjedne omleggingen av riksveien og som kunne gitt positive trafikksikkerhetsmessige effekter, - men tar dette til etterretning. Når planområdet på grunn av dette er innskrenket og innspillene utover dette er tatt til følge skulle det ikke være noe til hinder for å anbefale at reguleringsplan med bestemmelser datert 23.03.00 vedtas ved 2. gangs behandling i kommunens planutvalg.

Sluttbehandling.

Kommunestyret 04.05.00, sak 31/00:

Reguleringsplanen datert 23.03.00 ble vedtatt med to endringer i reguleringsbestemmelsen. For utdyping vises til sak 31/00.

Kommunestyret 21.06.01, sak 35/01:

Klage fra Knut Terje Fladeby angående hovedadkomst til boligfeltet tas til følge. For utdyping vises til sak 35/01.

Etter kommunestyrets vedtak i sak 35/01 ble det oppdaget at gravrøysa sentralt i planen lå et annet sted enn avmerket og regulert til bevaring på plankartet. For å avbøte dette har to tomter blitt flyttet. Som følge av flyttingen er adkomst og parkering for småbåthavna også endret. Gravrøysa har blitt avmerket og regulert til bevaring der det virkelig ligger. Endringen har en teknisk karakter, og planen er ajourført tilsvarende uten politisk behandling.

Vedlegg 3

AREMARK KOMMUNE

Arkiv: L12
Arkivsaksnr: 2017/993-17
Saksbehandler: Henriette Cecilie Wisur-Olsen

Saksframlegg

Utvalg	Utvalgssak	Møtedato
Drift- og utviklingsutvalget		07.12.2017

Detaljreguleringsplan Fladebygrenda - utlegging til høring og offentlig ettersyn

Vedlegg
1 Planbeskrivelse FLADEBYGRENDA pr 1des 2017
2 REGULERINGSPLAN Fladebygrenda plankart 30nov 2017
3 Reguleringsbestemmelser FLADEBYGRENDA 1des 2017
4 Plankart - kommundelplan for Fosby sentrum

Saksopplysninger og vurdering:

Bakgrunn for saken:
Aremark kommune har engasjert Halden arkitektkontor til å utarbeide detaljreguleringsplan *Fladebygrenda* for å følge opp vedtatte *Kommunedelplan for Fosby sentrum 2014-2026* samt kommuneplanens samfunnsdel. Intensjonen med planforslaget er å lege til rette for utvikling av Fosby sentrum og for å kunne tilby et bredere boligtilbud enn dagens sentrum har tilgjengelig.

Kommunen har inngått avtale om kjøp av deler av planområdet som er foreslått til boligformål men denne er enda ikke overskjøtet kommunen da oppmåling gjenstår.

Planområdet
Planområdet er på 188 daa hvorav og ligger vest for FV 21 mot Solbergsundet (nord i Skodsbergelva) og nord for boligområdet Fladebyåsen. Adkomst til planområdet fra Fv 21 er foreslått via dagens adkomstvei til Fladebyåsen.

Planområdet består av hele eller deler av følgende eiendommen gnr / bnr; 24/1, 23/3, 24/1-2 og 24/56

Planforslaget
Hensikten med planforslaget er å legge til rette for å følge opp vedtatte *Kommunedelplan for Fosby sentrum 2014-2026* samt nylig vedtatte samfunnsdel til kommuneplanen, for å

videreutvikle og styrke Fosby sentrum. Dette er beskrevet under kapittel 6.1 og det henvises dit for en utførlig beskrivelse av ønsket utvikling.

Planforslaget åpner for 17 nye tomter til frittliggende småhusbebyggelse samt to områder for konsentrert småhusbebyggelse. Eksisterende hytte, og kommunal avløpspumpestasjon er regulert inn med tilhørende adkomstveier. Det er markert hvor trafo ved adkomst til området er plassert.

Småbåthavn er tiltenkt både beboere innenfor planen samt andre som ønsker et slik tilbud, Dette vil bidra til å øke områdets attraktivitet. Det åpnes for etablering av servicebygg/lagerbygg

I tillegg er blant annet eksisterende turveier, felles adkomstveier, parkering, energianlegg (trafo), jordbruk, ulik grønnstruktur, og registrert forminne med hensynssoner og angitt som egne formål.

På de 17 tomtene som er foreslått til frittliggende småhusbebyggelse åpnes det for at 4 av disse kan bebygges med tomannsboliger – resterende med eneboliger.

I de to områdene hvor det er foreslått konsentrert småhusbebyggelse (KS1 og KS2) er det åpnet or oppføring av tomannsboliger, kjede- eller rekkehus eller boliger i tunløsning.

Det innebærer at det kan bygges ut maksimalt 45 boenheter – det kan bli det mindre når man begynner å detaljprosjektere for å få gode bomiljøer.

Det henvises til forslag til planbestemmelser når det gjelder nærmere om utnyttelse, utforming av bygninger, parkeringsdekning mv.

Det er gjort nøye vurdering av hvordan grøntstruktur i området skal ivaretas og skjøttes. § 17 i forslag til bestemmelser er utformet for å ivaretar dette.

Overordnet planstatus

Planområdet er i all hovedsak i samsvar med Kommunedelplan for Forby sentrum men det er ett avvik som relaterer seg at område B2 i kommunedelplanen er foreslått til landbruksformål i samsvar med dagens bruk. Dette arealet er «erstattet» med et areal til boligformål benevnt KS2 i fremlagte planforslag. I planbeskrivelsens punkt 6.1.1 er bakgrunnen for denne omdisponeringen beskrevet. Det er i hovedsak jordvernhensyn som er årsaken til dette, men i tillegg redegjøres det for utfordringer med å få til en god adkomstløsning til området. Arealet hvor boligen er flyttet til (KS2) vil ha større potensiale for godt bomiljø. KS2 blir liggende mer eksponert mot vassdraget men ikke mer enn boligene i Fladebyåsen. Kartet til kommunedelplanen ligger vedlagt saken.

Konsekvenser av planforslaget

Planforslaget er vurdert til ikke å falle inn under krav om konsekvensutredning fordi planlagt arealbruk i hovedtrekk er i samsvar med vedtatt kommunedelplan. Nærmere om begrunnelsen for dette finnes i planbeskrivelsens kap 7.3.

Det er utført risiko- og sårbarhetsanalyse (ROS). Det fremgår av analysen at det ikke er sannsynlige hendelser eller svært sannsynlig hendelser med alvorlige eller svært alvorlige konsekvenser som krever tiltak som må ivaretas i forslag til detaljreguleringsplan.
Halden arkitektkontor har vurdert planens virkning for ulike temaer i planbeskrivelsen. De vurderer at det ikke er noen negative virkninger av planforslaget. Det gjenstår å få utført en

geoteknisk vurdering. Arbeidet med å få denne på plass er i gang. Rådmannen anbefaler at resultatet av denne innarbeides i planforslaget før det sendes på høring og legges ut til offentlig ettersyn. Ideelt sett burde dette foreligge ved behandling, men av hensyn til fremdriften av saken og fordi det ikke forventes at en slik vurdering vil medføre behov for å endre plankart eller bestemmelser ansees dette som en akseptabel fremgangsmåte. I planbeskrivelsens punkt 5.3 vises det også til at Haldenvassdragets brukseierforening har uttalt at det i deres arkiv ikke finnes registrerte problemer med utrasing eller erosjon.

Medvirkning
Oppstart av planarbeidet er varslet iht plan- og bygningslovens bestemmelser. Innspillene og vurdering av disse fremkommer i kapittel 9 i planbeskrivelsen. Det henvises dit for utfyllende opplysninger.

Teknisk infrastrukur
Det ligger kommunale vann- og avløpsledninger i/ved planområdet. Det må vurderes hvorvidt disse anleggene har tilstrekkelig kapasitet og kvalitet. Det kan samtidig legges til rette for fibertilknytning for boligene. Tilførsel er allerede etablert fra Halden.

Det er videre viktig at veiadkomsten til planområdet er dimensjonert for adkomst med renovasjonsbil og vedlikeholdes slik at renovasjonsbiler kan komme frem på en god måte, også om vinteren. Det bør kunne snus uten å rygge i enden av veien. Det er avsatt plass til renovasjon ved snuplassen.

Plankartet
Rådmann har ingen merknader til innholdet i plankartet. Arrondering av tomter, grønnstruktur og veitraseer anses å være ivaretatt på en god måte.

Innspill:
Rådmannen vil påpeke noen utfordringer i forhold til mottatte innspill og fremlagte planforslag. Østfold fylkeskommune peker i sitt innspill på at de forutsetter at boliggrenda blir planlagt innenfor område B1 i kommunedelplanen og opplyser at noe annet vil kunne føre til innsigelse. Fylkesmannen har også i sitt innspill påpekt denne forutsetningen. Ved å legge frem planforslaget slik rådmannen nå gjør, utfordres dette, men rådmannen anser at det er gode argumenter for denne løsningen. Det vises til planbeskrivelsen og vurderingen tidligere i saken for nærmere utdyping.

Fylkeskommunen viser til at Fylkeskonservatoren vil komme med en egen uttalelse. Slik uttalelse er ikke mottatt. Planen ivaretar imidlertid forholdet til registrert fornminne i kart og i bestemmelser.

Nærmere om innspill til planforslaget etter varsel om oppstart av planarbeidet finnes i planbeskrivelsenes kap 9

Vurdering av biologisk mangfold/Naturmangfoldsloven fremkommer i planbeskrivelse kapittel 5.7.

Folkehelsekonsekvenser:
I planforslaget ivaretas hensynet til legges til rette for adkomst til sjø – og naturområdene ved forslag om oppgradering av stisystemer og ved avsetting av arealer til innfartsparkering for

allmennheten. Det anses positivt for legge til rette for fysisk aktivitet som er viktig for befolkningens helse.

Konklusjon

Rådmannen anbefaler at planforslaget legges ut til høring og offentlig ettersyn slik det foreligger når det er komplettert med geoteknisk vurdering. Rådmannen anser at det ligger til rette for vedta å legge planforslaget ut til offentlig ettersyn og sende det på høring selv om ikke geoteknisk vurdering foreligger ved behandlingen. Rådmannen vil orientere DUV når saken er sendt ut om hvilke endringer som er gjort,

Rådmannens innstilling

Med hjemmel i Plan- og bygningslovens § 12 – 10 legges planforslaget for detaljreguleringsplan for Fladebygrenda, Plan ID 0118 2017 01???, ut til høring og offentlig ettersyn etter at det er gjort følgende endringer:

- Planbeskrivelsen suppleres når det gjelder geoteknisk vurdering – kapittel 3.7.4

Vedlegg 5

AREMARK KOMMUNE
VIRKSOMHET PLAN MILJØ OG TEKNIKK

Vår ref.: 13/1630-2
Arkiv: GNR 24/1
Deres ref.:
Dato: 24.04.2015

Knut Terje Fladeby
Fladeby

1798 AREMARK

Plan og milje, jordbruk
Aremark, Marker og Rømskog kom...

SVAR - SØKNAD OM TILSKUDD TIL DRENERING AV JORDBRUKSJORD PÅ GNR.24 BNR.1 FLADEBY.

Vi viser til din søknad datert 15.10.2013, hvor det søkes om tilskudd til drenering av jordbruksjord på Fladeby, gnr 24 bnr 1 i Aremark kommune. Det søkes om tilskudd til 86,9 daa systematisk grøfting.

De underrettes herved om at det er fattet følgende vedtak:

Aremark kommune imøtekommer søknaden med et tilskudd på inntil kr. 86 900,-.

Vilkår:

- Tiltaket skal utføres i tråd med fremlagte planer.
- Tiltaket skal utføres på en tid av året hvor inngrepet skaper minst mulig skade på omliggende terreng.
- Før utbetaling av tilskuddsmidler kan skje, skal det, jamfør §3 i «Forskrift for drenering av jordbruksjord» fremlegges oppdatert grøfteplan med kart hvor tiltaket er beskrevet og kartfestet.
- Som grunnlag for utbetaling av tilskudd skal dokumentert regnskap og timelister over eget arbeid fremlegges og godkjennes av kommunen.

Etter naturmangfoldloven §7 skal prinsippene i §8- 12 legges til grunn som retningslinjer ved utøving av offentlig myndighet, og vurdering skal fremgå av vedtaket. Det planlagte tiltaket vil ikke forringe eller ødelegge naturverdier, vurderingen er basert på eksisterende kunnskap i Miljødirektoratet sin Naturbase og Artsdatabanken. Det er heller ikke gjort funn i Riksantikvarens database over arkeologiske kulturminner på skog og landskaps nettsider.

Utbetaling:
Fylkesmannen utbetaler tilskudd etter anmodning fra kommunen når det foreligger melding fra søker om at tiltaket er utført, og vilkårene for å motta tilskuddet er oppfylt. Det skal foreligge oppdatert grøfteplan og endelig regnskap som godkjennes av kommunen.

Arbeidsfrist:
Frist for gjennomføring av tiltaket settes til 30.04.2018. Det vil ikke være anledning til å forlenge arbeidsfristen.

Kontroll:
Kommunen skal følge opp og føre kontroll med de tiltak som får støtte. Den som har mottatt støtte plikter å gi nødvendige opplysninger knyttet til tiltaket.

Tilbakebetaling:
Tilskuddet kan kreves tilbakebetalt, helt eller delvis, dersom det oppstår forhold som er i strid med forutsetningene for innvilgning av tilskudd.

Med hilsen

Karl Martin Møgedal

Plan og miljø, jordbruk
Aremark, Marker og Rømskog kommuner

Karl Martin Møgedal
Saksbehandler jordbruk

Kopi sendt: Fylkesmannen i Østfold, Landbruksavdelingen Postboks 325 1502 Moss

Vedlegg: Forskrift om tilskudd til drenering av jordbruksjord

Vedlegg 6

Landbruksdirektoratet
Eanandoallodirektoráhtta

Kontoutskrift skogfond

FLADEBY KNUT TERJE
FLADEBY

1798 AREMARK

Regnskapsår 2016
Kommune 0118 AREMARK
Kontonummer 0046
Hovednummer 24 / 1 / 0
Kontoeier 16054944776
Utskriftsdato 20.01.2017

Spørsmål om kontoutskriften kan rettes til kommunen
Aremark kommune v/Kjell Ove Burås tlf 91706118

Dato	Spesifikasjon				Innbetalt	Utbetalt	Jf.
	Saldo pr. 01.01.2016				61 854		
Tømmeromsetning:		**Mengde**	**Sort**	**Bruttoverdi**			
19/10	GLOMMEN SKOG SA	1 Kbm	Gran	0	0		
19/10	GLOMMEN SKOG SA	32 Kbm	Gran	7 723	309		
	Sum	33 Kbm		7 723	309		a
Tilskudd og andre innbetalinger/overføringer:							
15/12	NMSK-TILSKUDD Skogkultur				8 765		d
	Sum				8 765		b
Reg. investeringer/utbetalinger:		**Antall**	**Dekar**	**Beløp**			
30/11	AVSTANDSREGULERING		72	28 490		28 490	c
	Sum			28 490		28 490	
	Saldo i Deres favør pr. 31.12.2016				42 438		

Skogfond er en lovfestet fondsavsetning ved tømmersalg fra skogen din. Skogeiere kan nå få tilgang til egen skogfondkonto på internett. Se menypunktet "Se din skogfondskonto" under elektroniske tjenester hos Landbruksdirektoratet (www.landbruksdirektoratet.no). Ønsker du mer informasjon om skogfondsordningen, finner du dette på www.skogfond.no

Landbruksdirektoratet
Eanandoallodirektoráhtta

Kontoutskrift skogfond

FLADEBY KNUT TERJE
FLADEBY

1798 AREMARK

Regnskapsår 2016
Kommune 0118 AREMARK
Kontonummer 0046
Hovednummer 24 / 1 / 0
Kontoeier 16054944776
Utskriftsdato 20.01.2017

Spørsmål om kontoutskriften kan rettes til kommunen
Aremark kommune v/Kjell Ove Burås tlf 91706118

Henvisning til Næringsoppgave (RF-1175/1167) og skjemaet Landbruk (RF-1177)

Utgifter/Inntekter			Inntekter			Tegnforklaring
Post i Næringsoppgave	Jf. konto-utskrift	Beløp	Post i Landbruk	Jf. konto-utskrift	Beløp	Henvisninger til kontoutskriften:
3400	b + h	8 765	301	c	28 490	a: Innbetalte skogfondsmidler
3900			302	d	8 765	b: Godskrevne tilskudd og andre innbetalinger
7700	a + b	9 074	303		19 725	c: Utbetalt fra skogfond til formål m/skattefordel 85%
			304		16 766	d: Godskrevne tilskudd til alle formål
			305			f: Utbetalt fra skogfond til formål uten skattefordel
			306			h: Utbetalte driftstilskudd
			307	f	0	

Forhåndsutfyllingen av postene må kontrolleres av skogeier/regnskapsfører ut fra kodehenvisningene og skattedirektoratets veiledning. Merk spesielt at IKKE alle postene blir forhåndsutfyllt.

Forklaring Næringsoppgave (se Skattedirektoratets veiledning for en fullstendig beskrivelse)

Post 3400: Offentlig tilskudd/refusjon: Her føres alle skattepliktige tilskudd – også tilskudd som innbetales på skogfondskonto. De sistnevnte skal også kostnadsføres i post 7700.

Post 3900: Annen driftsrelatert inntekt: For eksempel skattepliktig del av uttak fra skogfond.
Denne posten blir ikke forhåndsutfylt, men framkommer som oftest fra følgende beregning (basert på postene i Landbruk): Post 302 + Post 303 - Post 304.

Post 7700: Annen kostnad, fradragsberettiget: Her føres driftskostnader som ikke tas med i de øvrige postene, bl.a. årsavgift på traktor, avvirkningsavgift, måleavgift, innbetalinger på skogfondskonto inkludert tilskudd, og kostnader til anlegg av skogsveier.

Forklaring Landbruk (se Skattedirektoratets veiledning for en fullstendig beskrivelse)

Post 301: Utbetalte beløp fra skogfondskonto til formål som omfattes av reglene om delvis skattefrihet.

Post 302: Bare tilskudd til årets investeringer oppført i post 301, skal føres her. Dersom tilskudd til investeringer dekket med skogfond tidligere år inngår i "d", skal summen reduseres for dette (jfr. post 305).

Post 303: Her framkommer grunnlaget for beregning av skattefordel.

Post 304: 85% skattefordel av "c" fratrukket eventuelle tilskudd.

Post 305: Dersom post 302 er redusert for tilskudd til investeringer dekket av skogfond tidligere år, skal dette tilskuddet føres her.

Post 306: Se Skattedirektoratets rettledning.

Post 307: Utbetalt beløp fra skogfondskonto til formål som ikke berettiger til skattefordel.

Fra 2016 ble det innført nye regler for beskatning av de minste eiendommene, "skogbruk utenfor næring". Skatteytere som etter de nye retningslinjene faller utenfor virksomhetsbegrepet får nå en forenklet rapportering allerede i selvangivelsen som skal leveres. Mer om dette, og et hjelpeskjema for utfylling av selvangivelsen, finner du her: http://www.skogkurs.no/skogligning

Vedlegg 8

Nr. 254
Forlagt av E. Sem, Fredrikshald,
G. GF. — Eneret

Aremark

Nr. [redacted] Kr. 10.000.-

~~21-4-15~~
~~Pkt-28-279~~

Pantobligation.

Undertegnede Anders Fladeby

erkjender herved at være blit Aremark Sparebank

skyldig den summa kr. 10.000 -, hvilke

Ti tusende kroner

tilbakebetales i guld efter 3 — tre — maaneders opsigelse og imidlertid forrentes med den til enhver tid i **Aremark Sparebank** gjældende rentefot.

Renterne betales ukrævet til kreditor i halvaarlige terminer hver 1te Mai og 1te November, første gang den 1te November 1915. Hvis renterne ikke prompte betales, svares 5 fem procent rentesrenter fra forfaldstid, Til sikkerhet for kapital, renter og mulige omkostninger pantsættes herved med 1te prioritet og optrinsret næstefter:

Av Thinglæst ved Adde og Marker Sorenskriveris extra thing d. 17/10 1917 for samtlige Thinglæst samt bakfæst i Real reg. pag. 246 bvarkes anmerkes

min i Aremark tinglag beliggende eiendom

Fladeby

gaards nr. 24 bruks nr. 1. av skyld mark 7,51 med paastaaende eller herefter opførendes husebygninger, mur- og nagelfaste indretninger, med tilhørende kakkelovne og komfürer, maskiner og andet tilbehør og i tilfælde ildsvaade husenes assurancesum.

Betales ikke renter og avdrag i ret tid, er den hele kapital straks forfalden til betaling og kreditor da, saavel som naar kapitalen efter sket opsigelse ikke prompte betales, berettiget til uten faaregaaende lovmaal, dom og eksekution og uten hinder av løsningsret, som herved fraskrives, at stille den pantsatte ejendom til tvangsauktion til erholdende skadesløs dækkelse av kapital, renter og omkostninger, idet jeg for det muligens manglende forblir personlig debitor efter loven.

For søksmaalstilfælde vedtar jeg herved for mig og senere Eiere av Pantet Aremark forlikskommissionen og ting som rette forum i saken efter varsel som for indenbygdsboende forkyndt paa den pantsatte eiendom.

Iøvrigt vedtas alle de for utlaan av umyndiges midler til enhver tid gjældende bestemmelser.

Fladeby den 20de April 1915

A Fladeby

Til vitterlighet:

Tinglæsning betalt med 22 - to og tyve - kroner.

A Keren

Thinglæst ved Idde og Marker Sorenskriveris extra thing d. 21/4 1915 for samtlige Thinglag samt bokfort i Real reg. pag. 216.

hvorhos anmerkes:

1. Skylder 1 hud 6 skind, hvorav Aremark præstebål tilhører 9 skind.
2. Aarlig utredsel til sognepresten i Aremak Kr. 6,54.

T. Knudtzon
edsv.

4
17-10-17.
Pfb 30-384.

Nerværende Pantobligation er indbetalt hvorfor kviteres til anlæsning.

Aremark Sparebank den 5te Juli 1917

Helge Grooböhy
adm.

Anlæsning siten gebyr.
N Hoen

Vedlegg 8

Nr. 254
Forlagt av E. Sem, Fredrikshald,
G. GF. — Eneret

Aremark

Nr. [redacted] Kr. 10.000.-

21-4-15
Pkt-28-279

Pantobligation.

Undertegnede Anders Fladeby

erkjender herved at være blit Aremark Sparebank

skyldig den summa kr. 10.000 -, hvilke

Ti tusende kroner

tilbakebetales i guld efter 3 — tre — maaneders opsigelse og imidlertid forrentes med den til enhver tid i **Aremark Sparebank** gjældende rentefot.

Renterne betales ukrævet til kreditor i halvaarlige terminer hver 1te Mai og 1te November, første gang den 1te November 1915. Hvis renterne ikke prompte betales, svares 5 fem procent rentesrenter fra forfaldstid, Til sikkerhet for kapital, renter og mulige omkostninger pantsættes herved med 1te prioritet og optrinsret næstefter:

Av Tinglæst ved Adde og Marker Sorenskriveris extra thing d. 17/10 1917 for samtlige Tinglæst samt bakfæst i Real reg. pag. 246 bvarkes anmerkes

min i Aremark tinglag beliggende eiendom

Fladeby

gaards nr. 24 bruks nr. 1. av skyld mark 7,51 med paastaaende eller herefter opførendes husebygninger, mur- og nagelfaste indretninger, med tilhørende kakkelovne og komfürer, maskiner og andet tilbehør og i tilfælde ildsvaade husenes assurancesum.

Betales ikke renter og avdrag i ret tid, er den hele kapital straks forfalden til betaling og kreditor da, saavel som naar kapitalen efter sket opsigelse ikke prompte betales, berettiget til uten faaregaaende lovmaal, dom og eksekution og uten hinder av løsningsret, som herved fraskrives, at stille den pantsatte ejendom til tvangsauktion til erholdende skadesløs dækkelse av kapital, renter og omkostninger, idet jeg for det muligens manglende forblir personlig debitor efter loven.

For søksmaalstilfælde vedtar jeg herved for mig og senere Eiere av Pantet Aremark forlikskommissionen og ting som rette forum i saken efter varsel som for indenbygdsboende forkyndt paa den pantsatte eiendom.

Iøvrigt vedtas alle de for utlaan av umyndiges midler til enhver tid gjældende bestemmelser.

Fladeby den 20de April 1915

A Fladeby

Til vitterlighet:

Tinglæsning betalt med 22 - to og tyve - kroner.

A Keren

Thinglæst ved Idde og Marker Sorenskriveris extra thing d. 21/4 1915 for samtlige Thinglag samt bokfort i Real reg. pag. 216.

hvorhos anmerkes:

1. Skylder 1 hud 6 skind, hvorav Aremark præstebål tilhører 9 skind.
2. Aarlig utredsel til sognepresten i Aremak Kr. 6,54.

T. Knudtzon
edsv.

4
17-10-17.
Pfb 30-384.

Nerværende Pantobligation er indbetalt hvorfor kviteres til anlæsning.

Aremark Sparebank den 5te Juli 1917

Helge Grooböhy
adm.

Anlæsning siten gebyr.
N Hoen

Vedlegg 9

G.nr. 24 br.nr. 1 Østfold fylke.

Aremark herred

Fullverdiforsikring

Utskrift

FULLVERDIFORSIKRING

av branntakstprotokollen for Aremark **lensmannsdistrikt.**

År 19 46 den 3. juni ble etter forlangende

av Anders Faldeby branntakst holdt over bygningene

på Fladeby, g.nr. 24 b.nr. 1 i Aremark herred,

tilhørende Anders Faldeby

Takstbestyrer: Kst. lensmann Gudbrand Mellbye

Takstmenn: Jens Lilledal og Alf Kittilsen

Eieren var selv tilstede.

Er noen av bygningene tidligere forsikret i Norges Brannkasse? ja

a) under oppføring?

b) etter branntakst? ja

Om så er, når ble siste branntaksten holdt? 6/2 1930 For hvilket beløp? 60.500,-

Der taksertes:

1. Hovedbyggning av tømmer inn og utvendig panelt. Delvis også tapetsert tekket med skifer oppført i 2 etg. Innredet i 1. etg. 4 rum og kjökken samt gang med trapp til 2. etg. hvor innredet 5 rum. 2 murte piper fra grunnen. Bygget på stöpt grunnmur med kjeller under en del av byggningen. Störrelse 16.3 m x 9.6 x 3.1 m.
   Nyverdi kr. 55.000,- Kr. 50.000,-
   Herav på grunnmur Kr. 6.000,-
2. Vogn og vedskur av bindingsverk med enkel bordkledning. tekket med sten. Störrelse 11.2 x 6.3 x 3 " 3.000,-
   Nyverdi kr. 5.000,-

Overføres kr. kr. 53.000,-

Se ymse spørsmål nest siste side!

100 000. Mai 1941.

Overført kr..... kr. 53.000,-

3. Våningshus oppfört av tömmer og bindingsverk med 4 dobbelte kledninger og papp. Oppfört på gråstensmur og stöpt mur 1. etg. inneholder 4 værelser og kjökken. 2. etg. 2 rum. 2 piper. Tekket med sten. Störrelse 14.4 m x 7.2 x2.4 Nyverdi kr. 18.500 " 15.400,-

4. Stabbur av tömmer med utv. bordkjledning 2. etg. tekket med sten. Nyverdi kr. 7.700.- " 7.000,-

5. Svine og hönsehus av tömmerkubb med stöp. Utv. panelt Tekket med sten. Störrelse 8 m. x 4.6 x 2.2. Nyverdi kr. 2.900,- " 2.000,-

6. Låvebyggning av bindingsverk med bordkledning. Tekket med sten. Inneholdende forrum, tömmret stald oh fjös med stöpt gulv og kjeller. Vegger av tömmerkubb med stöp. Innveldig rappet. Störrelse 31.6 m x. 11.4 x 5.2 Nyverdi Kr. 30.000,- " 24.600,-

Herav på murverk Kr. 3.000,-

Tilsammen Kr.102.000,-

Kroneretthundredeogtotusen 00/100.

Overføres kr..... kr.....

Ymse spørsmål.

1. Hvordan er bygningenes **vedlikehold**? Bra
2. Er **pipene** utkraget i gulv og tak? nei
3. Er **murverket** uten sprekker? ja
4. Hvilken minste avstand har røykrør fra vegger og tak? 30 cm.
5. Er det peis? nei I bekreftende fall: Stemmer murtykkelser og avstand til treverk med fig. 9 i ildstedsreglene?
6. Er det ellers noe å bemerke ved piper og ildsteder sammenholdt med Norges Brannkasses ildstedsregler? nei
7. Hvor ofte foretas **feining** (jfr.vedt. § 64)? 2. gange årlig
8. Når ble det sist feid? 8. oktober 1945
9. Er **det elektriske anlegg** i full orden (jfr. vedt. § 65)? ja
10. Hvilke **brannslokningsmidler** fantes (jfr. vedt. § 66)? Ingen
11. Angi **sted** og omtrentlig avstand til **nærmeste ordnede brannvern** med motorsprøyte. Halden 27 km.
12. Finnes slokningsvann for motorsprøyte på gården eller i dens nærhet? ~~120xxxxxxxxxx~~ nei
13. Avstand til nabobebyggelse g.nr. 24 b.nr. 2 120 meter
14. **Er branntakstbestyreren helt på det rene med** at forsikring etter nærværende takst bør overtas uten forbehold (jfr. lovens § 26 og vedt. § 12)? ja
15. Har branntakstbestyreren forøvrig noe å bemerke? nei
16. Hadde eieren noe å bemerke? nei

Denne takst er satt etter beste skjønn og overbevisning i henhold til avgitt erklæring og uten hensyn til fordel ved tomtas beliggenhet.

Rett utskrift attesteres:

Gudbrand Mellbye

Underskrift:

Gudbrand Mellbye
~~Jens Lilledal~~
Takstbestyrer

Jens Lilledal
Takstmann.

Alf Kittilsen
Takstmann.

Takstmann.

Omkostninger:

Salær til bestyreren . . .	kr.	14.-
Tilsigelse	»	2.-
Beskrivelse	»	4
Mennene	»	20.-
Skyss (befordringsmiddel)	»	
	»	
	Tils. kr.	40.-

som betales av eieren — Norges Brannkasse —
Oversendes Norges Brannkasse.

Aremark den 13.6. 1946

Gudbrand Mellbye

Forsikringen er overtatt som fullverdiforsikring.

Se vedlagte forsikringsvilkår.

Kontingent inntil videre:

	Takst	Kontingentsats	Årlig kontingent
1-5:	kr. 77.400	1.00 ‰	kr. 77.40
6:	" 24.600	1.50 ‰	" 36.90
	kr.102.000		kr.114.30

For 1946 utgjør kontingenten kr. 93.70.

Norges Brannkasse, Oslo den 5 juli 1946.

Ola Hoff

Vedlegg 2

Aremark kommune

Kommunedelplan Fosby sentrum 2014 - 2026

Arealdelen
Planbeskrivelse med konsekvensutredning



Fosby – levende, grønt og mangfoldig!

Dato: 14.07.2014.

NATUR, UTVIKLING & DESIGN

Forord

Aremark kommune besluttet i 2012 å utarbeide en områderegulering for Fosby sentrum, og områdereguleringen skulle legge til rette for både kortsiktig og langsiktig utbygging. Som følge av varsel om oppstart av reguleringsplanarbeidet kom det krav om arkeologiske registreringer med en betydelig kostnadsramme. Som følge av dette samt det behov for plan som var ønsket, ble det vedtatt å endre plantypene til kommunedelplan for Fosby sentrum og en detaljregulering for sentrumskjernene i Fosby og et område rundt.

Kommunedelplanen gjelder for et mindre areal, og detaljgraden er derfor relativt høy. Utarbeidelse av detaljreguleringer i planområdet blir derfor tilsvarende mindre arbeidskrevende. Derimot er kostnadene til eksterne utredninger høyere ved utarbeidelse av detaljreguleringen framfor ved kommunedelplanen.

Det er høy tetthet av automatisk fredede kulturminner i planområdet, og de arkeologiske registreringer på land og i vann først ble gjennomført etter det offentlige ettersynet for kommunedelplanforslaget. Funn av automatisk fredede kulturminner som følge av registrering mars og juni-juli 2014 har derfor så langt det har latt seg gjøre, blitt innarbeidet i kapittel 3.5 Kulturmiljø, kulturminner og fredede bygninger og kapittel 5 Konsekvensutredning.

Lisbet Baklid i Natur, Utvikling & Design har på oppdrag for Aremark kommune utarbeidet Kommunedelplan for Fosby sentrum 2014-2026. Administrasjonen i Aremark kommune har deltatt i dette arbeidet gjennom sektoransvarlige og fagsaksbehandlere på ulike felt. Et idégrunnlagsdokument har vært en stedsanalyse utført i prosjektet TransInForm. Det har i tidlig fase av planprosessen bidratt i vurdering og drøfting av eksisterende forhold og hvordan sentrum kan forbedres med hensyn på attraksjoner, aktiviteter, opplevelser og møteplasser.

Kommunedelplanen for Fosby sentrum har videre blitt til gjennom aktiv deltagelse og medvirkning i både formell og uformell politisk prosess i og med både kommunestyre, formannskap og plan- og utviklingsutvalg i Aremark.

De tre største grunneierne i planområdet har deltatt gjennom møter og befaringer og generell informasjon, og det har vært avholdt et åpent møte i høringen av planen. Statlige og regionale myndigheter har bidratt med skriftlige uttalelser og synspunkter og råd på møter og befaringer. Det har blitt utarbeidet en naturmangfoldrapport for deler av planområdet.

Sammen med kommunedelplanens samfunnsdel skal kommunedelplanens arealdel med konsekvensutredning danne grunnlaget for målbevisst og helhetlig styring av Fosby og dermed en viktig del av kommunen i årene 2014-2026.

Forsidefoto: Aremarksjøen sett fra sør mot Kjeungpinna med friluftsområdet i bakgrunnen.

Innholdsfortegnelse

1. INNLEDNING 5

2. NASJONALE, REGIONALE OG LOKALE FØRINGER 5

2.1 LOVER, FORSKRIFTER OG RETNINGSLINJER 5
2.2 REGIONALE FØRINGER 6
2.3 LOKALE PLANER 7

3. BESKRIVELSE AV PLANOMRÅDET 8

3.1 AREALAVGRENSNING 8
3.2 BEBYGGELSE OG SENTRUMSKJERNER 9
3.2.1 Boligbebyggelse 9
3.2.2 Sentrumskjernene 9
3.3 NATURFORHOLD 10
3.3.1 Erosjonsfare 10
3.3.2 Jordkvalitet og dyrkbar jord 11
3.3.3 Landskapsformer, grønnstruktur og vassdrag 12
3.3.4 Friluftsområde og naturmangfold 13
3.3.5 Landbruk og eiendomsforhold 14
3.4 SAMFERDSEL OG TRANSPORT 15
3.5 KULTURMILJØ, KULTURMINNER OG FREDEDE BYGNINGER 16
3.6 UNIVERSELL UTFORMING, FRILUFTSLIV, FOLKEHELSE, BARN OG UNGE 17
3.7 ANDRE FORHOLD 17

4. BESKRIVELSE AV AREALDELEN 17

4.1 LANGSIKTIG TETTSTEDSAVGRENSNING 17
4.2 FORHOLDET TIL VEDTATTE REGULERINGSPLANER 18
4.3 FRAMTIDIG UTBYGGING, AREALFORMÅL 18
4.3.1 Boligbebyggelse 18
4.3.2 Sentrumsformål 19
4.3.3 Parkering 20
4.3.4 Grønnstruktur 20
4.3.5 Småbåthavn 21
4.3.6 Badeområde 21
4.3.7 Idrettsanlegg 21
4.3.8 Fritids- og turistformål/bolig/tjenesteyting 21
4.3.9 Gang- og sykkelvei 22
4.3.10 Andre formål og bestemmelser 22
4.3.11 Oppsummering 23

5. KONSEKVENSUTREDNING 23

5.1 METODE 23
5.2 VURDERING AV PLANENS ENKELTOMRÅDER OG AREALFORMÅL 25
5.2.1 Boligbebyggelse 25
5.2.2 Sentrumsformål 34
5.2.3 Parkering 38
5.2.4 Grønnstruktur 39
5.2.5 Småbåthavn 44
5.2.6 Badeområde 50
5.2.7 Idrettsanlegg 51
5.2.8 Fritids- og turistformål/bolig/tjenesteyting 52
5.2.9 Gang- og sykkelveg 54
5.3 SAMLEDE VIRKNINGER ETTER UTREDNINGSTEMA 56
5.3.1 Vurdering av bruk av det statlig sikrede friluftsområdet 56
5.3.2 Vurdering av risiko for erosjon, kvikkleire og skred 56
5.3.3 Vurdering av avgang dyrka mark 57
5.3.4 Forholdet til kulturminner 58
5.3.5 Nærmiljø, folkehelse, energibruk og friluftsliv 58
5.3.6 Biologisk mangfold, grønnstruktur, vassdragsvern og –miljø 59

5.3.7 Landskap og estetikk *59*
5.3.8 Barn og unge og universell utforming *60*
5.3.9 Befolkningsutvikling, næringsliv og tjenestebehov *60*
5.3.10 Trafikkavvikling og -sikkerhet *61*
5.3.11 Samfunnssikkerhet, risiko og sårbarhet *62*
5.4 VURDERING AV VIRKNINGENE AV FORSLAG TIL STRATEGI FOR FRAMTIDIG AREALBRUK 62

VEDLEGG 1 EROSJONSRISIKO
VEDLEGG 2 JORDKVALITET
VEDLEGG 3 DYRKBAR JORD
VEDLEGG 4 REGIONALT VIKTIGE KULTURMILJØER
VEDLEGG 5 LANDSKAPSROM OG SIKTLINJER
VEDLEGG 6 FRILUFTSLIV OG FOLKEHELSE
VEDLEGG 7 STIER, VANDRE- OG SYKKELRUTER RUNDT FOSBY
VEDLEGG 8 TRAFIKKSIKKERHETSTILTAK, 2013
VEDLEGG 9 BEBYGGELSESTYPOLOGI
VEDLEGG 10 HYTTEFELT I AREMARK

1. Innledning

Overordnet planlegging i form av kommuneplan er en lovpålagt oppgave for kommunene, jf. Plan- og bygningsloven §10-1 og 11-1. Som et ledd i dette kan det utarbeides kommunedelplan for bestemte områder, temaer eller virksomhetsområder, jf. Pbl §11-1.

Planprogram for kommunedelplanarbeidet ble vedtatt i plan- og utviklingsutvalget 04.04.2013 og med endring i kommunestyret 13.06.2013. Plan- og utviklingsutvalget, formannskapet og relevante fag- og ansvarspersoner i administrasjonen i Aremark har bidratt i work shops, arbeidsgruppemøter og/eller andre møter. De tre største grunneierne i planområdet har blitt invitert til møter og befaringer i hele planprosessen. Plan- og utviklingsutvalget vedtok 17.10.2013 å legge planforslaget fremmet av rådmannen, ut på offentlig ettersyn og høring med tilleggspunkter som skulle innarbeides før det offentlige ettersynet og høringen.

Kommunen ønsker å bli mer attraktiv ved å fokusere på sosiale og kulturelle møtesteder for innflyttere og unge som kan tenkes å komme tilbake etter endt utdanning. Videre har de fem grensekommunene Marker, Aremark, Rømskog, Aurskog-Høland og Halden fra 2013 etablert Regionalpark Haldenkanalen. Hovedfokuset med regionalparken er stedsutvikling og næringsutvikling innen opplevelses- og primærnæringene. Målet er en økt verdiskaping og bolyst i lokalsamfunnene langs Haldenkanalen.

I den felles planstrategien for Marker, Aremark og Rømskog, vedtatt 2013, er den felles visjonen formulert som: *"Grenseland – et bedre sted å bo"*. Kommunedelplanen for Fosby sentrum skal følge opp kommunens målsettinger innenfor ulike prosjekter, planer og visjoner. Kommunedelplan Fosby sentrum 2014-2026 Arealdelen skal derfor sammen med samfunnsdelen gi et godt styringsverktøy for kommunesenteret Fosby fram til og med 2026. Mens målsettingene og samfunnsforholdene er gitt i samfunnsdelen, beskriver arealdelen i kommunedelplanen de fysiske forholdene og hvordan de skal legges til rette for å oppnå målsettingene og visjoner for Fosby sentrum som en del av Aremark kommune og grensekommunene.

2. Nasjonale, regionale og lokale føringer

2.1 Lover, forskrifter og retningslinjer

Plan- og bygningsloven er den viktigste føringen i planarbeidet og planinnholdet, jf pbl §1-1. Arealdelen til en kommuneplan eller kommunedelplan skal inneholde planbeskrivelse, plankart og bestemmelser. Planbeskrivelsen skal inneholde konsekvensutredning for nye utbyggingsområder enkeltvis og samlet i forhold til konsekvenser for miljø og samfunn. Miljøverndepartementet har utarbeidet veiledere for planleggingen.

Rikspolitiske retningslinjer for vernede vassdrag gir differensierte føringer for arealplanlegging og utbygging langs vassdragsbeltet. Fosby sentrum kommer inn under klasse 1 og 2. Klasse 1 er vassdragsbeltet i og ved byer og tettsteder, som har eller kan få stor betydning for friluftsliv. Klasse 2 er vassdragsbelte med moderate inngrep i selve vannstrengen, og hvor nærområdene består av utmark, skogbruksområder og jordbruksområder med spredt bebyggelse.

Lov om kulturminner er viktig siden den setter rammer for planarbeidet i form av krav om registreringer og automatisk fredning av kulturminner fra før reformasjonen.

Naturmangfoldloven setter viktige rammer for hensyn til rødlistede arter og naturtyper og beskriver planmyndighetens utredningsplikt og dokumentasjon.

Øvrige viktige lover, forskrifter og retningslinjer er gitt av:
Håndbok N100 Veg- og gateutforming, Statens vegvesen
Håndbok N101 Rekkverk og vegens sideområder, Statens vegvesen
Vannressursloven
Rikspolitiske retningslinjer for samordnet areal- og transportplanlegging
Retningslinjer for behandling av støy i arealplanleggingen, T-1442/2012
Rikspolitiske retningslinjer for å sikre barn og unges interesser i planleggingen
Statlig planretningslinje for klima- og energiplanlegging i kommunene

2.2 Regionale føringer

Fylkesplan Østfold mot 2050 er et viktig dokument som peker ut følgende hovedsatsingsområder for samfunn fram mot 2050:

- Folkehelse og levekår, bl.a.
  - Styrke eksisterende sentra fremfor spredt utbygging, for å opprettholde nødvendig bosetting og servicenivå i spredte områder
  - Aktive og levende sentra der service, helse, miljø og kultur ses i sammenheng, herunder universell utforming og bærekraftig utvikling.
- Miljø, bl.a.
  - Økt satsing på samordnet areal- og transportplanlegging med jordvern, fortetting, transformasjon og tettstedsutvikling
- Verdiskaping, bl.a.
  - Legge til rette for gode og trygge bo- og fritidstilbud, innovative arbeidsplasser og gode etableringsvilkår
  - Skape levende tettsteder, og satse på utvikling av levende tettsted med mer urbane kvaliteter med gode møteplasser
  - Videreføre turismesatsing i grenseregionen

For Aremark er fylkesplanens arealstrategi blant annet at:

- Aremark sitt områdesenter skal avgrenses som områdesenter, hvilket betyr at man legger opp til en større vekst her enn i grendesamfunnene/lokalsentrene.

Med forankring i fylkesplanen vedtok Østfold fylkeskommune i 2010 Kulturminneplan med handlingsprogram. Denne vektlegger kulturminner som grunnlag for forankring og opplevelse, herunder:

- Som bidrag til steds- og identitetsutvikling
- Som attraksjoner i reiseliv og besøksnæringer
- Som element i å gjøre Østfold attraktivt for bosetning og nyetableringer

Øvrige viktige regionale føringene av betydning for planområdet er gitt av:
Regional transportplan
Estetikkveileder for Østfold

Store deler av kommunedelplanområdet inngår i regionalt viktige kulturmiljøer i Østfold. Det er i Planstrategi Østfold Statistikkgrunnlag 2011utgitt av Fylkesmannen i Østfold og Østfold fylkeskommune, beskrevet som "landskapsområde som binder kulturmiljøet sammen", se vedlegg 4.

Regionalpark Haldenkanalen er et interkommunalt prosjekt mellom fem kommuner, og regionalparkens målsettinger inngår i en total ramme. Kommunedelplanen skal både implementere og legge til rette for videre vekst innenfor den samme rammen.

2.3 Lokale planer

I Kommuneplan Aremark arealdel 2010-2022 er det kun avsatt framtidige utbyggingsarealer til to arealformål i planområdet, se figur 1:

- områder for utvidelse av offentlige og allmennyttige i to felt;
  - et felt fra og med vest for rådhuset syd til og med vest for bensinstasjonen
  - et felt øst for eksisterende bebyggelse nord i planområdet
- en ny gang- og sykkelvei fra krysset mellom fylkesveiene og østover langs fv. 863 til avkjøring til Lillebyfeltet

Kommunedelplan Fosby sentrum 2014-2026 erstatter Kommuneplanens arealdel for kommunedelplanens planområde.

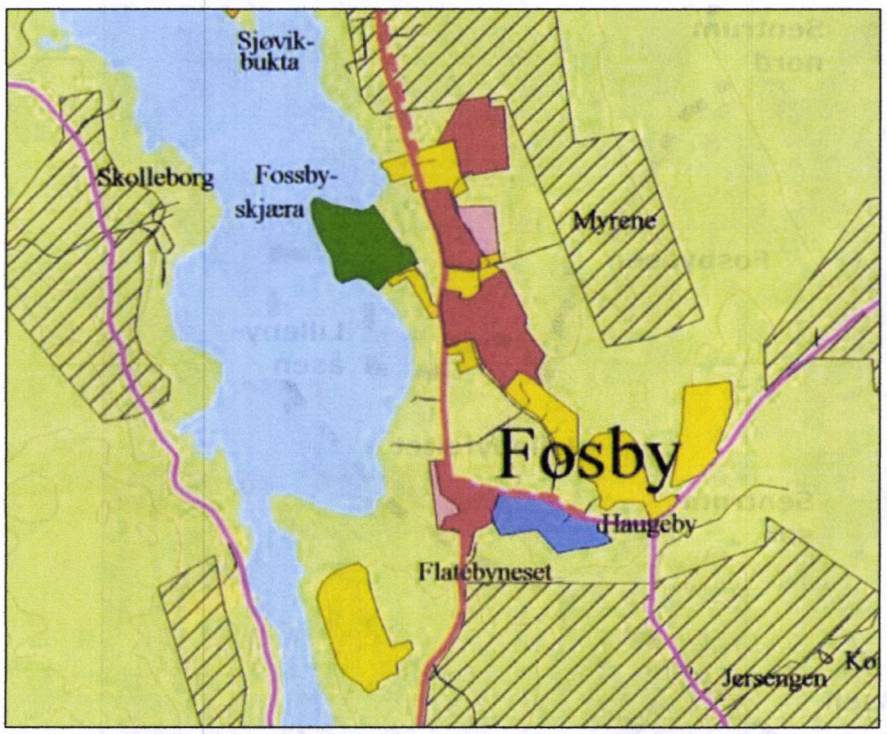

Figur 1. Utsnitt fra Kommuneplan Aremark arealdel 2010-2022. Rosa felt = framtidige arealer for offentlige og allmennyttige formål. Rød stiplet linje = framtidig gang- og sykkelveg.

Hovedplan for vann og avløp, vedtatt 2013, gir føringer for investeringer og tiltak innen vann og avløp. Nytt vannverk, utskifting av eksisterende ledningsnett samt utvidelse av det kommunale nettet er viktige tiltak i denne.

Det er i dag fire reguleringsplaner innenfor kommunedelplanområdet:

- Reguleringsplan for Lillebyfeltet, vedtatt 26.09.1970
- Reguleringsplan for Lillebyåsen, vedtatt 08.08.1977
- Reguleringsplan for Fladebyåsen, vedtatt 21.06.2001
- Reguleringsplan for Aremark flerbrukshall, vedtatt 11.02.2010

3. Beskrivelse av planområdet

3.1 Arealavgrensning

Kommunedelplanområdets avgrensning bygger på Østfold fylkeskommunes arealplan når det gjelder tettstedsavgrensning for Aremark. I tillegg inkluderes områder med nær tilknytning til nevnte avgrensning og arealer i Aremarksjøen. Planavgrensningen er vist i forhold til dagens tettstedsgrense gitt av Statistisk sentralbyrå, figur 2.

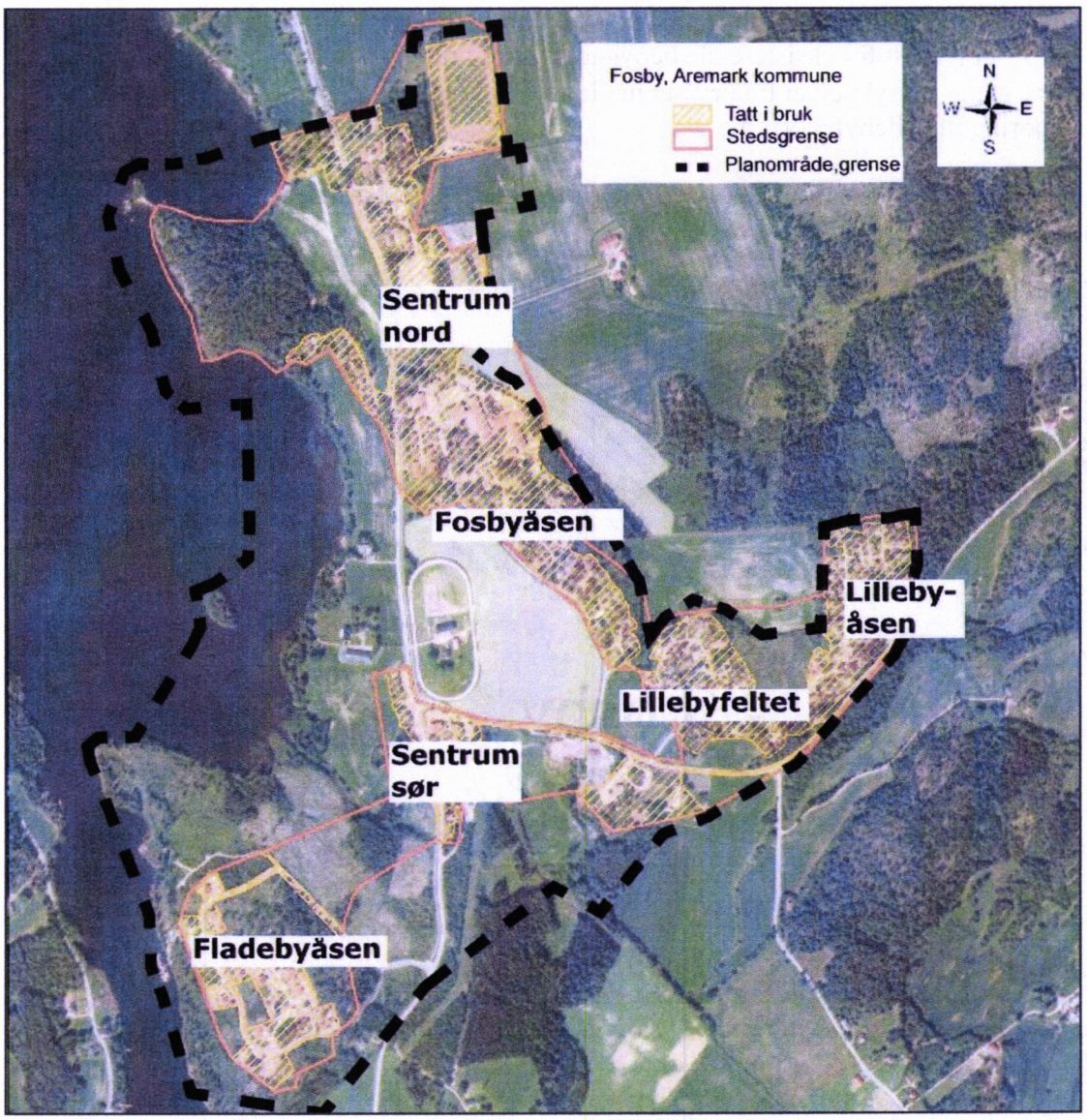

Figur 2. Avgrensning av kommunedelplanområdet sett i forhold til tettstedsavgrensningen i arealregnskapet (rød strek) av Statistisk sentralbyrå. Gul skravur angir bebygde felter i 2006.

Planområdets presise avgrensning er gitt i plankartet. Planområdet gitt i planprogrammet er ca. 1,257 km^2 innenfor et område med maksimal 1,8 km lengde i nord-sør-retning og 1,4 km i øst-vest-retning. Arealene i vann er 0,221 km^2. Kommunedelplanområdet skal utgjøre tettstedets langsiktige grense.

3.2 Bebyggelse og sentrumskjerner

3.2.1 Boligbebyggelse

De eksisterende boligfeltene i planområdet er:
- Fladebyåsen, ca 25 boenheter
- Lillebyfeltet, 26 boenheter
- Lillebyåsen, 29 boenheter
- Fosbyåsen, 19 boenheter

Boligfeltenes beliggenhet er vist i figur 2. Den øvrige boligbebyggelse er spredt og utgjøres av ca. 20 boenheter. Totalt er det ca. 120 boenheter i planområdet. I tillegg kommer omsorgsboliger, ca. 20 enheter.

Boligbyggelsen er med få unntak eneboliger med 1-1,5 etasjer, se vedlegg 9. Bebyggelsens karakter er også omtalt i kapittel 3.3.3.

3.2.2 Sentrumskjernene

Sentrumsfunksjoner som rådhus, bank, dagligvare, bensinstasjon og lignende i knutepunktet ved møtet mellom fylkesvei 21 og fylkesvei 863. Dette utgjør sentrum sør som et knutepunkt for handel og administrasjon. Det er en mindre utendørs møteplass utenfor bankbygget, men denne har potensiale i både størrelse og type til å utvikles til å være mer attraktivt og mer tigjengelige for flere. Fosbybekken renner gjennom sentrum sør ned i Aremarksjøen.



Ferdsel i sentrum syd mellom ulike tjenestetilbud. Kilde: TransInForm.

I nordre halvdel av planområdet inngår helsestasjon, sykehjem, omsorgsboliger, allbrukshus, flerbrukshall, skoler, barnehage og idrettsanlegg. Dette inngår i hovedsak i sentrum nord med beliggenhet øst for fylkesvei 21. Allbrukshuset rommer restaurant/kafeteria, svømmehall, styrketreningsrom, bygdekino og møtelokaler, og utenfor er det parkeringsplass med plass til ca 25 biler inkl. ladestasjon for to el-biler.

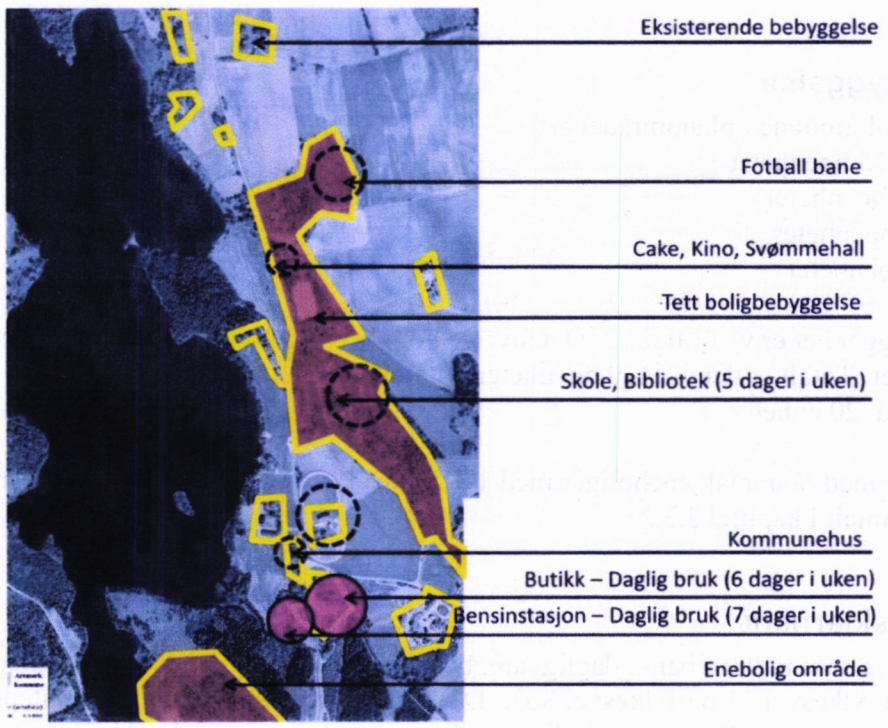

Deler av planområdet gjengitt i stedsanalysen utført av TransInForm.

Sentrumskjernene i nord og sør gir møteplasser mellom natur, kultur og næring. Det nordlige sentrum er spredt og har en noe uklar avgrensning. Sentrum i sør har begrenset utstrekning og mer tydelig avgrensning og ligger på begge sider av fylkesvei 21.

3.3 Naturforhold

3.3.1 Erosjonsfare

Løsmassene i planområdet består av hovedsakelig tynt humus- og torvdekke, tynn hav- og strandavsetning, tykke havavsetninger og sekundært av breelvsetninger og tynt humus- eller torvdekke.

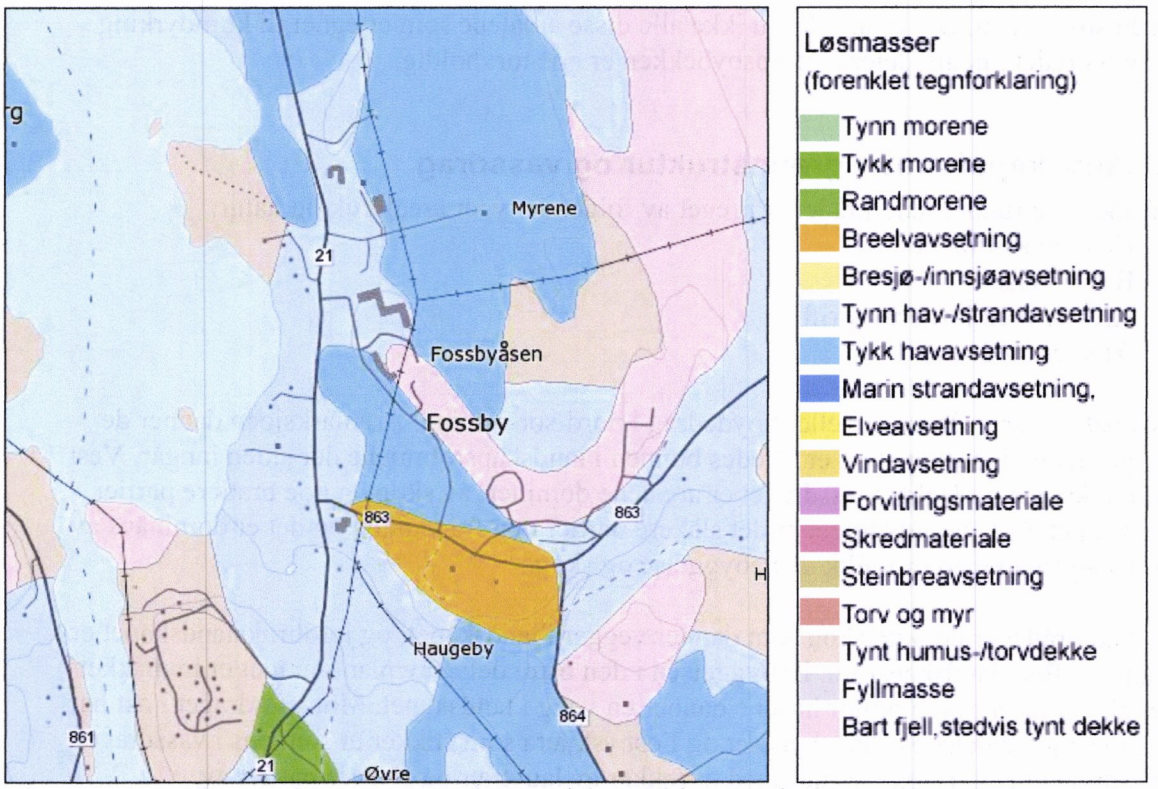

Figur 3. Oversikt over løsmassene i planområdet. Kilde: Arealis, www.ngu.no .

Det finnes tjukke havavsetninger i deler av kommunedelplanområdet. Disse arealene ligger i flatt terreng og noe i svakt hellende terreng, og det er hovedsakelig dyrka mark. Høy og middels sannsynlighet for skred og erosjon er i hovedsak sammenfallende med havavsetningenes beliggenhet, se vedlegg 1. Jordene vest for fylkesvei 21 er i kategoriene middels – stor – svært stor erosjonsrisiko. Jordene øst for fylkesvei 21 er i hovedsak lav – middels.

Området er ikke kartlagt for kvikkleireforekomster. De områdene med størst sannsynlighet for kvikkleire er:

- områder under marin grense
- områder med tjukke havavsetninger
- områder med marine strandavsetninger

Områder med størst sannsynlighet for erosjon og skred som følge av kvikkleire, er hellinger med de tre nevnte faktorene over til stede samt en helling på minst 1:15. Det er relativt liten flomfare i Fosbybekken hvilket gir risikoen for erosjon mindre.

3.3.2 Jordkvalitet og dyrkbar jord

Alle kategorier jordkvalitet inngår i planområdet, se vedlegg 2. Det er den høyeste jordkvaliteten, svært god, som dominerer. Dernest kommer god kvalitet, mens mindre god kvalitet forekommer på en mindre del av arealene.

Dyrkbar jord er svært utbredt på ubebygde områder både i og utenfor planområdet, se vedlegg 3. I planområdet er det arealer med dyrkbar jord i skog sør for sentrum sør/fylkesvei 863 og

sør for Fosbybekken. Det er imidlertid ikke alle disse arealene som er egnet til korndyrking. Deler av området i nedre deler mot Fosbybekken er noe torvholdig.

3.3.3 Landskapsformer, grønnstruktur og vassdrag

Landskapet i og rundt planområdet er preget av følgende typer arealbruk og natur:

- Haldenvassdraget
- Bebyggelse
- Arealer med jordbruksdrift
- Arealer med skog

Landskapet består av lave åser eller høydedrag i nord-sør-retning. Aremarksjøen danner de laveste partiene i landskapet og er således bunnen i landskapsrommene der sjøen inngår. Vest for Aremarksjøen og Haldenvassdraget er arealene dominert av skog og noe brattere partier opp fra vannet. Øst for vassdraget er det slakere partier opp fra vannet, og det er dominans av jordbrukslandskap med mosaikk av bebyggelse og skog.

Øst i planområdet er det kun skog som danner vegger i landskapet, og jordbrukslandskapet er der bunnen i flere landskapsrom. Bebyggelsen i den østre delen av planområdet er innpakket av trær slik at trærne som omgir husene danner en vegg i landskapet. Mot vassdraget i øst har man de to skogarealene på Fladebyneset og Fosbyskjæra som stikker ut som nes i vassdraget. Mellom disse to er det slake partier med trerekker av lauvtrær og slakere partier av kornarealer mot vassdraget. Trerekkene danner en halvåpen vegg som det stort sett er mulig å se gjennom hele året. Bebyggelsen i Fosby er hovedsakelig øst for fylkesvei 21 og er derfor ikke så synlig fra vassdraget. Mot vassdraget er det to gårdstun som ligger som øyer i et jordbrukslandskap mellom de to sentrumskjernene i Fosby.

Skog, trerekker og terrengformasjoner danner veggene i dette landskapet, og landskapsrommene fremstår som halvåpne. Landskapsrommene har derfor ikke bestandig en klar avgrensning da deres utbredelse avhenger av hvor man befinner seg. De viktigste landskapsrommene og siktlinjene i og inn i planområdet er vist i temakart i vedlegg 5.

På land danner Fosbybekken en variasjon med lyd og annerledes formasjon og bevegelse.

Bebyggelsens karakter er vist i temakart vedlegg 9. Det er få bygninger som markerer seg i landskapet, dvs. fremstår som positive eller negative landemerker. Rådhuset er en bygning som ved størrelse, høyde og plassering er godt synlig, men bygningsfargen gjør at bygningen glir godt inn i landskapet. De største bygningene er låver, rådhus, sykehjem og omsorgsboliger med 2-2,5 etasjer. I hver av de to gårdstunene er det en låve /driftsbygning. Låvebygningen på Fosby vestre er nærmest vassdraget og er ca. 15 m høy, men lengderetningen er i øst-vest-retning og langs gårdstunet delvis dekket av andre bygninger på gårdstunet, og dominerer derfor ikke visuelt. Driftsbygningen på Fosby østre er mindre, 1,5 etasje høy og også den plassert i øst-vest-retning på tvers av gårdstunet. Bebyggelsen fremstår som i god harmoni med landskapet rundt.

Som det fremkommer av vedlegg 9 om bebyggelsestypologi, er den grønnstrukturen som finnes av naturlig vegetasjon i planområdet gitt som mindre arealer med skog eller som mindre arealer mellom/i bebyggelse og mellom ulike arealbruk. En god del av grønnstrukturen består av vegetasjon på naturtomter slik at den samlede grønnstrukturen gir gode korridorer og overganger for ulike viltlevende organismer og mennesker. Grønnstruktur

er det sammenhengende nettverket av grønne arealer, og det er derfor et godt og samtidig nødvendig grønnstruktur i planområdet. Landskapsveggen i vest demper vind fra vest. Det samme gjør skogarealene og terrengtoppene i sør og nord mot vassdraget og mengden av trær spredt i landskapet.

3.3.4 Friluftsområde og naturmangfold

Naturmangfold

Landskap, arealbruk og grønnstruktur gir grunnlag for naturmangfold i området, se figur 4. Trafikkmengden og fylkesvei 21 er en barriere for vilt, men skogen sør i området på begge sider av fylkesvei 21 inneholder et lokalt vilttrekk for rådyr. Rådyr trekker inn mot områdene mellom sentrum sør og Fladebyåsen boligfelt i sørvest. Rådyr passerer også Fosbybekken og beiter på nordsiden av bekken.

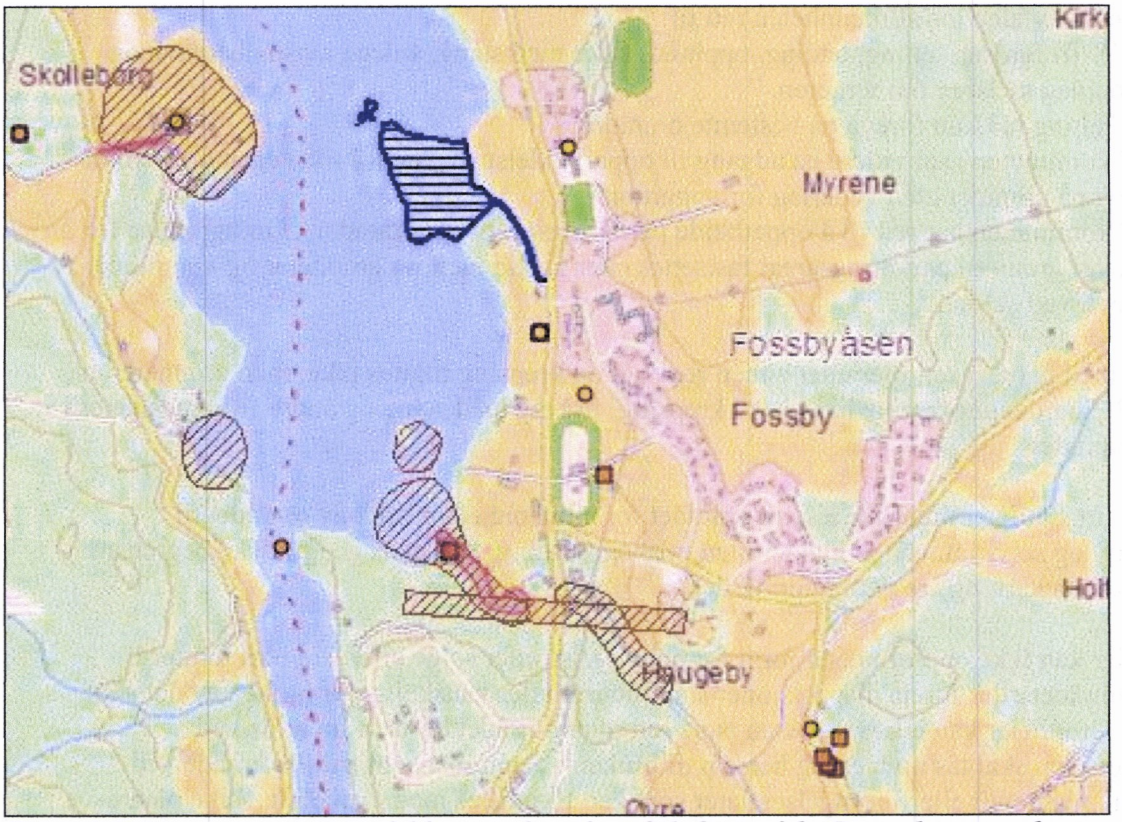

Figur 4. Registrert naturmangfold og statlig sikret friluftsområde. Brun skravur = bestemte arters rasteplasser og ynglelokaliteter, gule punkter = observasjoner av truede arter, polygoner med rød ytterkant = naturtyper, og blå skravur = statlig sikret friluftsområde. Gult = dyrka mark, grønt = skog, rosa = eldre boligfelt, blått = vassdrag. Kilde: Miljødirektoratet, www.naturbase.no . Naturtypen Fosbyvika er ikke korrekt avgrenset.

Av andre artsregistreringer er spesielt fugler, og arter er observert ynglende og på næringssøk/rast spesielt flere steder i planområdet.

En registrering sommeren 2013 viser at det er en naturtype, *Evjer, bukter og viker*, som har verdi *Lokalt viktig (C)*, fra og med vannspeilet Hølen til og med utløpet og grunna ut i Fosbyvika. Der er registrert hekkende toppdykker (Nær truet), hekkende grågås og rasting og

beiting/næringssøk av ulike andre vannfugler og fiskeørn. Der er videre rik vegetasjon på land, og det er registrert noen vanlige øyenstikkerarter (WKN Rapport 2013:6). Avgrensning av naturtypen er vist i kapittel 5.2.5.

I hele bekkeområdet er det observert hekkende vintererle, og det er registrert sportegn etter bever.

Statlig sikret friluftsområde
Et statlig sikret friluftsområde, Fosbyskjæra, 42 daa, utgjør et skogkledd område nordvest i planområdet. Det ble sikret i 1969 for all framtid. Det er i dag tilrettelagt med en enkel utedo, sti og parkeringsplass. Videre er det en gapahuk og en mindre flytebrygge for gjester ved et mindre tilrettelagt badeområde. Rettighetene for allmennheten for utøvelse av friluftsliv er utvidede som følge av servituttavtalen fra 1969.

Servituttavtalen ble inngått mellom daværende grunneier av eiendom gbnr. 23/3 og Aremark kommune. I avtalen gis allmennheten rett til:

- "...fri ferdsel, telting, bading, opphold, fiske med stang, anlegg av småbåthavn og opplag av båter om vinteren. "
- "telting må kun foregå på bestemte områder."
- "kommunen skal videre ha adgang til opparbeidelse av veg fra riksvegen og frem til og på området uten vederlag for veggrunn."
- "kommunen har rett til å opparbeide parkeringsplass/er i området". Godtgjørelse for å avgi grunn til parkeringsareal fastsettes etter avtale mellom grunneier og kommune, evt. ved skjønn.

Fisking med garn, ruser, oter eller annen redskap og krepsing tillates ikke, men grunneier av gbnr. 23/3 og dennes familie har rett til krepsing, fisking med stang og andre fiskeredskaper i friluftsområdet.

Det ble gitt statlige midler for å sikre området for allmennhetens bruk av området til friluftsliv, og servituttavtalen gjelder uten tidsbegrensning. Avtalens geografiske begrensning er definert på kart, og arealet utgjør 42 dekar.

Grunneier kan ikke oppføre noen form for bebyggelse eller selge eller leie bort tomter i friluftsområdet eller foreta disposisjoner som hindrer eller vanskeliggjør bruken av det som friareal. Grunneier kan ellers utøve en eiers rett over området bortsett fra at de ved skogskjøtselen skal tas nødvendig hensyn til bruken av området som friluftsområde ved anlegg av plantefelt eller foryngelsesflater som kan likestilles med plantefelt. Slike plante-/foryngelsesfelter kan inngjerdes inntil de ikke kan påføres skade ved allmennhetens ferdsel.

3.3.5 Landbruk og eiendomsforhold

De tre største private grunneierne i planområdet er:

- Mary og Knut Fladeby, gbnr. 24/1, areal: 579 979 m² inkludert festetomter og lekeområder i Fladebyåsen. Selve gardseiendommen er på 530 daa.
- Heidi og Tomas Glimsdal, gbnr. 23/1, areal: 386 846 m².
- Berit Rødseth, gbnr. 23/3/0, areal: 385 739 m², Eiendom gbnr. 23/56 er registrert med eierskap avdøde Ruth Rødseth, men arealet er ikke oppgitt i Matrikkelen. Begge bruksnumrene inngår for noen av teigene.

Tabell 1. Areal produktiv skog, fulldyrka jord samt totalt areal fordelt på gårdseiendom, kilde: http://gardskart.skogoglandskap.no .

Eiendom, gbnr.	Areal fulldyrka jord, daa	Areal produktiv skog, daa	Totalt areal, daa
23/1	126,2	186,0	368,8
23/3/0*	123,0	230,0	385,8
24/1	143,9	362,4	530,0 (580)

*Festetomter og eiendom gnr. 23 bnr. 56 inngår ikke i tallene for eiendom gbnr. 23/3/0.

Driftsforholdene for landbruk er gode med lave terrengforskjeller og god jordkvalitet. Jordkvaliteten vises i vedlegg 2.

Fosby Vestre, gbnr. 23/3, inngår i drift av selskapet Mark Agro ANS. Selskapets virksomhet omhandler dyrking av korn, belgvekster og oljevekster.

I tillegg eier Aremark kommune, gbnr. 23/38, arealer med dyrka mark.

3.4 Samferdsel og transport

Fylkesvei 21 har en årlig døgntrafikk (ÅDT) på 1300 kjøretøyer, derav ca. 11 % tunge kjøretøyer. Fylkesveien gir en forbindelse mellom Aurskog-Høland/Kongsvinger og Halden mellom E6-E18 og videre til nordover mot Kongsvinger. Fylkesvei 21 er derfor en regionalt viktig hovedveg.

Fylkesveg 863 er en lokalt viktig fylkesvei i retning Tolsby og videre på fylkesvei 861 i retning sørøst til Bjørkebekk. ÅDT er målt til 1300 kjøretøyer, og andelen tunge kjøretøyer er 10%.

Fartsgrense på fylkesveiene i planområdet er 60 km/t.

Langs fylkesvei 21 er det gang- og sykkelveg bortsett fra en kortere strekning forbi dagligvarehandelen i sør.

Kryssinger til fots og med sykkel over fylkesvei 21 oppleves spesielt av barn og foreldre som utrygt. Statens vegvesen skal opparbeide et krysningspunkt og en gang- og sykkelvegforbindelse mellom eksisterende gang- og sykkelveger sør i planområdet ved dagens bensinstasjon og dagligvare, se vedlegg 8.

Mange bruker også den kommunale veien mellom boligfeltene i øst og dyrk marka midt i planområdet som en del av en mosjonsrunde og skolevei til og fra Lillebyfeltet og Lillebyåsen.

Det er i dag to markerte busstopp i planområdet, og den ene har et skur. Begge er på østsiden av fylkesvei 21 nord i planområdet. Ved dagligvarehandel i sør blir tilhørende parkeringsplass brukt som busstopp og varelevering via buss. Det er i dag kun rutebuss fra t/r Ørje-Halden morgen og ettermiddag på hverdager.

Det er privat båtutslipp nord og sør for planområdet, se også kapittel 3.6.

3.5 Kulturmiljø, kulturminner og fredede bygninger

Et kulturminne er spor etter menneskelig virksomhet, og et kulturmiljø er et område der kulturminner danner en helhet eller sammenheng.

Det er tre fredede bygninger i planområdet fra første del av 1800-tallet. Det er en bygning nord i planområdet på eiendom gbnr. 23/4 kalt Sorgenfri, og to bygninger rundt gårdstunet på eiendom gbnr. 23/3, Fosby Vestre, se figur 5.

Av automatisk fredede kulturminner inngår ni registrerte i planområdet per 31.05.2014, figur 5. I tillegg er det gjort funn i juni-juli 2014 ved nye arkeologiske registreringer innenfor deler av planområdet. Flere av dem er fra jernalderen og steinalder. To gravminner og tre gravfelt ligger spredt i planområdet, og ett av gravfeltene inneholder minst seks graver. Videre er det to fangstgroper vest i planområdet. Den største lokaliteten er uavklart, men det kan være et gravfelt. Tettheten av registrerte arkeologiske er høy, og det er høyt potensiale for flere funn i ubebygde områder i planområdet. I og utenfor planområdet er det 10 kjente gravhauger fra jernalderen i området rundt øvre og nedre Flateby, fordelt på to felt. Det kan være mindre flatmarksgraver som i liten grad er synlige over bakkenivået mellom og i tilknytning til de haugene som fortsatt er synlige i dagens terreng.

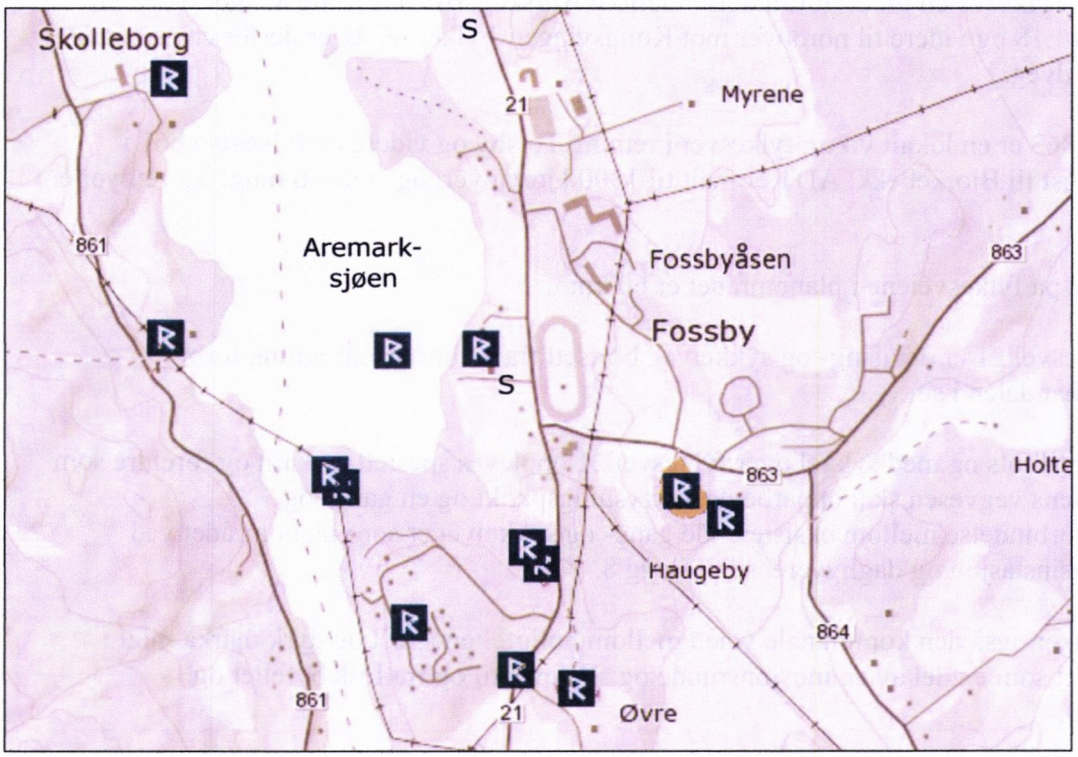

Figur 5. Alle registrerte automatisk fredede kulturminner er markert med rune-R, og SEFRAK-registrerte bygninger er markert med S. Kilde: Riksantikvaren. Versjon: 31.05.2014.

De nye funnene av automatisk fredede kulturminner omfatter sterk indikasjon på steinalderboplass/-lokalitet på eiendom gnr. 23 bnr.1 og/eller 3 øst for sentrum i sør. Det er grunn til å tro at det kan være flere kulturminner på samme jordet. Det er også funnet en steinalderlokalitet og en mulig kilde eller oppkomme nord for gravhaugene langs fylkesvei 21 på eiendom gnr. 24 bnr. 1. På samme eiendom er det registrert en mindre steinalderboplass ca.

10 000 år gammel. Alle de nye funnene i vil i sin helhet fremkomme i rapporter som blir ferdig rundt årsskiftet 2014/2015, både for landområdene og de marine.

Alle de registrerte automatisk fredede kulturminnene ligger på landbrukseiendommer, og i den største kjente lokaliteten drives en viss næring i tilknytning til gårdsdrift. Det er i hovedsak en mindre 1-etasjes lagerbygning, en silo og parkeringsplass. Tilgrensende denne er det i juni 2014 funnet spor etter aktiviteter for ca. 10 000 år siden.

3.6 Universell utforming, friluftsliv, folkehelse, barn og unge

Rådhuset, skole, sykehjem og omsorgsboliger er delvis universell utformet. Utendørs arealer generelt der allmennheten ofte ferdes, er delvis universelt utformet. Det vil si at det ikke er tiltrettelagt annet enn ved asfaltdekke på vei og parkeringsarealer. Det er ikke ledemerker for synshemmede eller informasjon via lyd. Det er derfor et potensiale for økt tilrettelegging for ulike brukergrupper i kommunedelplanområdet, spesielt områder som skal brukes av allmennheten.

Det er et offentlig båtutslipp på privat grunn på kommunegrensa mellom Marker og Aremark øst i Øymarksjøen ved Fossebekken rett ovenfor Strømsfoss. Det er mulighet for parkering der, og det hender det parkerer 8 biler med hengere der om sommeren for dagsturer o.l.

I planområdet er det brygge for Fladebyåsen boligfelt, ca. 30 plasser sør i planområdet. Det er videre noen private enkeltbrygger på boligtomtene i strandsonen. En mindre flytebrygge er i Hølen, dvs. et vannspeil i Fosbybekken. Hølen ved bensinstasjonen, og flytebrygga er et tilbud for påfyll av drivstoff for småbåter. Avstanden til munningen av Fosbybekken er ca 200 m.

Felles utearealer for barn og unge er først og fremst ved skole, to idrettsbaner og friluftsområdet. Disse arealene ligger i eller ved sentrum nord. For øvrig er det uteområder i grønnstruktur og lekeplasser tilhørende boligfeltene. Gang- og sykkelveien langs fylkesvei 21 er positivt for barn og unge, spesielt for tryggere skolevei. Videre er friluftsområdet tilgjengelig for større og mindre grupper av barn og unge. Det er et potensiale for barn og unge i utvikling av friluftsområdet.

Vedlegg 6 og 7 viser noen eksisterende og mulig traseer og ruter og attraktiviteter for folkehelse, naturopplevelser og friluftsliv. De viser et godt potensiale for friluftsliv og folkehelse.

3.7 Andre forhold

Høyspentledninger ledes gjennom planområdet i luft og jord. Det er høyspentledninger i luft sør i planområdet, blant annet over Fosbybekken.

4. Beskrivelse av arealdelen

4.1 Langsiktig tettstedsavgrensning

Kommunedelplanområdet skal utgjøre tettstedets langsiktige grense. Begrunnelsen for dette er gitt ved:

1. Primært:
   - Styrke og beholde sentrumskjernene, herunder gode bomiljøer og miljøgate
   - Hensyn til jordvern og landbruksinteresser
   - Hensyn til eksisterende grønnstruktur og behovet for å beholde grønnstruktur som korridorer i landskapet, leveområder for arter knyttet til en mosaikk av skog og jordbrukslandskap, passasjer for utøvelse av friluftsliv og opplevelser knyttet til natur nær boplass
2. Sekundært:
   - Sannsynlighet for automatisk fredede kulturminner i grunnen
   - Eksisterende teknisk infrastruktur
   - Klimatilpasset areal- og transportplanlegging, herunder hensyn til myke trafikanter som blant annet barn og unge

I punktene over inngår levende sentrum, grønt tettsted og livskraftig kommunesenter.

4.2 Forholdet til vedtatte reguleringsplaner

Alle reguleringsplanene i planområdet skal videreføres, men kommunedelplanen gjelder foran der det ikke er samsvar mellom tidligere vedtatt reguleringsplan og kommunedelplanen. Dette er beskrevet i forslagets planbestemmelser.

Det betyr at disse reguleringsplanene videreføres:
Reguleringsplan for Lillebyfeltet, vedtatt 1970.
Reguleringsplan for Lillebyåsen, vedtatt 08.08.1977.
Reguleringsplan for Fladebyåsen, vedtatt 21.06.2001.
Reguleringsplan for Aremark flerbrukshall, vedtatt 2010.

4.3 Framtidig utbygging, arealformål

4.3.1 Boligbebyggelse

Som beskrevet i samfunnsdelen, legger planprogrammet for kommunedelplan Fosby sentrum 2014-2026 opp til en befolkningsutvikling på 0,5% årlig vekst i planperioden, dvs. 7-7,5 personer eller 3-4 husstander i året fram til og med 2026. Det betyr en økning fra 2012 fra 1423 innbyggere til ca 1526 i 2026. Det innebærer en vekst som i 2026 ligger 34 personer over prognosen for høy nasjonal vekst. Med dette som utgangspunkt vil boligbehovet i perioden være ca. 3-4 boenheter i året, dvs. totalt 36-48 boenheter i planperioden 2014-2026. Dette antallet kan synes noe høyt, men det er en målsetting som er realistisk:

- med utgangspunkt i høy befolkningsvekstprognose og
- med bruk av virkemidler som er innarbeidede i denne planen.

Det er viktig at potensielle boligkjøpere har mulighet for valg av tomtestørrelse, boligtype og beliggenhet for valg av bolig. Samtidig er det viktig med en viss rekkefølge i utbyggingen av boligfeltene for å sikre at de samlede kostnadene til infrastruktur ikke blir unødvendig høye.

Det er videre viktig å ta høyde for at det beregnede antallet boenheter kan bli redusert som følge av funn av automatisk fredede kulturminner.

Prioritering av utbygging av nye boligfelt er satt etter kriteriene gitt i samfunnsdelens kapittel 4 Utfordringer og utbyggingsstrategier.

B1: Fladebyåsen Nord, ca. 20-24 boenheter, 1.prioritet for utbygging
B2: Mindre jorde syd for bensinstasjonen, ca 4 boenheter, 1.prioritet for utbygging
B3: Øst for sentrum syd, ca 18 boenheter, i hovedsak prioritet 2 for utbygging
B4: Skogområde mellom Lillebyåsen og Lillebyfeltet, ca. 10 boenheter, prioritet 2 for utbygging
Fortetting og transformasjon i sentrumskjernene, min. ca 4 boenheter
Sum: 60 boenheter

Antallet som kan fortettes og transformeres er ca. 15, dersom mulighetene for å bygge boliger i og på eksisterende bebyggelse i sentrumskjernene brukes. Samtidig antas at det ikke er realistisk å anta at det vil bli fullt utbygd til boliger. Ved denne beregning på 15, er også en transformasjon av rådhuset til boenheter tatt med. Det kan også legges til at funn av automatisk fredede kulturminner kan føre til at antall boenheter medfører reduksjon av ca. 7-8 boenheter.

4.3.2 Sentrumsformål

Arealformålet sentrumsformål omfatter forretninger, tjenesteyting, boligbebyggelse og tilhørende nødvendige utearealer/grønt arealer til bebyggelse, jf. Veileder Kommuneplanens arealdel, T-1491 (Miljøverndepartementet). Det kan kombineres eller brukes separat. Kjøpesenter over 3000 m^2 er ikke omfattet av sentrumsformål i Fosby sentrum.

I Fosby sentrum sør er rådhuset, bankbygget, bensinstasjon og dagligvareforretning sentrale bygninger. Disse inngår i sentrumsformål. I tillegg er det tatt med eksisterende parkering og grønnstruktur. Nye arealer som er benevnt framtidige sentrumsformål, er påtenkt nye parkeringsarealer med tilhørende grønnstruktur. Ny parkering, ca. 15-20 biloppstillingsplasser, er tenkt øst for eksisterende grønt-/parkareal, øst for bankbygget.

Det kan videre være ønskelig å flytte noe av parkeringsarealet ved krysset mellom fylkesveiene til øst for eksisterende bebyggelse sørøst for krysset. Noe av arealet kan blant annet prioriteres for el-biler med ladere og HC-brukere.

Det gamle skolebygget har blitt revet, og det er til fordel for opparbeidelse av torg og utearealer. Arealet kan få en tiltalende utforming og skape møteplass for fastboende og besøkende ved for eksempel et mindre amfi, rennende vann/fontene og tenning av julegran før jul.

Graden av utnytting er satt høyere enn det eksisterende siden det er sentrumsarealer og et ønske om fortetting i sentrum. Maksimalt tillatt byggehøyde er 8 meter mønehøyde og 6 m gesimshøyde på arealet.



Skolebygningen (oransje farge) og bankbygget sett fra rådhuset. Krysset mellom fylkesveiene i forgrunnen. Skolebygningen ble revet i 2014.

Det er videre satt av et areal vest for rådhuset til framtidig parkering. Dette er nødvendig da dagens parkering ved rådhuset verken er trafikksikker eller tilstrekkelig. Å legge parkering for rådhusets ansatte og besøkende øst for fylkesvei 21, sør for fylkesvei 863, er verken hensiktsmessig eller trafikksikkert. Det legges opp til ny parkeringsplass med ca. 24 biloppstillingsplasser sør og vest for dagens rådhus. Arealet som er avsatt til dette, inngår i hovedsak på kommunens eiendom gbnr. 23/50. Arealet nord for rådhuset på eiendom gbnr. 23/3 går utenfor areal avsatt til offentlig formål i Kommuneplan Arealdel Aremark 2010-2022, og det er derfor avsatt som nytt utbyggingsformål.

Av perspektivene mot et 40-års perspektiv nevnes her miljøgate fra like nord for gårdstunet på Fosby Østre til syd for bensinstasjonen. En ønsker da å erstatte T-krysset mellom fylkesveiene med en rundkjøring. Det ønskes redusert fartsgrense til 40 km/t og eventuelt myke fartsdumper. Dette er utover planperioden, men ved en utbyggingsrekkefølge der nye boligfelt nær og i sentrum syd prioriteres, vil en fartsgrensereduksjon være mulig før planperiodens utløp i 2026.

4.3.3 Parkering

Parkering mot Fladebyneset er tenkt for besøkende til framtidig småbåthavn nordøst for Fladebyneset. Nevnte småbåthavn er tiltenkt lokalbefolkningen i Fosby og delvis for fastboende i det nye boligfeltet. Det betyr at en del som vil kunne ha båt der, vil kunne gå fra denne parkeringen ned til småbåthavnen. Det kan være opptil ca. 20-25 biloppstillingsplasser på dette arealet.

4.3.4 Grønnstruktur

Det er lagt opp til å sikre og tilrettelegge spredte arealer med framtidig grønnstruktur i planområdet. De listes kort opp her:
- nord i området, gbnr. 20/26 og 20/11, for å bevare eksisterende grøntvegetasjonsområde
- langs Fosbybekken ved sentrum sør for å sikre sentrale arealer rundt Fosbybekken for naturmangfold og allmennheten.
- forbindelse mellom framtidig parkering og framtidig småbåthavn sørvest i området. Hensikten er å opparbeide turvei mellom ny bilparkering og småbåthavn.

4.3.5 Småbåthavn

Det er avsatt tre nye områder til småbåthavn i planområdet. Den nordligste er delvis eksisterende i dag da det er en mindre flytebrygge for gjester like vest for arealet som er avsatt til småbåthavn. Den nordligste småbåthavnen er tenkt for gjester med plass til inntil 20 plasser. Det skal i tilknytning til denne og via denne være mulighet for brukere av kajakk- og kano. Det kan gjøre friluftsområdet med tilgjengelig for allmennheten ved arrangementer og aktiviteter i friluftsområdet.

Den avsatte framtidige småbåthavnen sørvest i/for friluftsområdet er tenkt som brygge for turistbåtene. Ved å gjøre Fosby mer attraktiv på land kan man åpne for et mer livskraftig kommunesenter og levende sentrum for reisende til vanns. Reisende med turistbåtene kan da komme i land og eventuelt bade, delta på aktiviteter eller benytte tettstedet eller friluftsområdet på annen måte. Folk kan også komme i båtene via brygga. Fosby har i dag ingen brygge for turistbåtene, og denne brygga skal være så solid at den kan tåle ankomst av til og med de tyngste turistbåtene.

En småbåthavn øst for Fladebyneset skal dekke allmennhetens behov og fastboende i nye Fladebyåsen II boligfelt. Det legges opp til ca. 2 flytebrygger fordelt på maksimum 30+34 småbåtplasser. I denne småbåthavnen tillates en "ytre"-brygge der turistbåtene kan anlegge, og den må forankres godt for å tåle ankomst av de fleste turistbåtene. Ca. 8 plasser kan være for gjestebåter. Parkering for båtfolket øverst ved eksisterende adkomstveg til Fladebyåsen, ca. 20 biloppstillingsplasser, dvs. ca. 20*30 m stor.

Småbåthavnene er lokalisert ut fra ulike interesser og dybdeforhold.

4.3.6 Badeområde

Området som er avsatt til badeområde, tilsvarer det som i dag er tilrettelagt for bading samt et noe utvidet areal for å sikre en større badeplass. Dette arealet er i all hovedsak i vann.

4.3.7 Idrettsanlegg

Området kan opparbeides til idrettsanlegg, for eksempel kunstgressbane.

4.3.8 Fritids- og turistformål/bolig/tjenesteyting

Utleiehytter og andre typer overnattingsanlegg som drives i kommersiell sammenheng vises som fritids- og turistformål, jf. Veileder Kommuneplanens arealdel (Miljøverndepartementet). Som overnattingssted og utleiehytter inngår utleie av rorbu, kommersielt leirsted, hoteller, pensjonat/gjestehus, campingplass, fornøyelsespark og lignende. Utleievirksomheten må i følge veileder fra MD drives som en del av en næringsvirksomhet i fellesdrift.

Ved å avsette areal sammenhengende med eksisterende allbrukshus på Furulund åpnes det for muligheten til drift av restaurant/kafeteria og overnatting. Det settes av areal til tilhørende parkering, grønnstruktur, lek og aktiviteter. Arealet gir rom for eksempel en aktivitetsløype eller aktivitetsapparater.

Det gis mulighet til kombinert formål med bolig og tjenesteyting. Det gis for det eksisterende allbrukshuset og arealet rundt dette, samt for et nytt areal øst for dette. I planperioden kan det være aktuelt med påbygg for boliger eller kontorer.

For eksisterende areal for turist- og fritidsformål er det satt en byggehøyde på maksimum 8 m mønehøyde og 6 m gesimshøyde. Dette innebærer at det kan bygges på i høyden på eksisterende bygningsmasse for for eksempel overnattingsformål. I en detaljregulering vil det være naturlig å vurdere om det kan kombineres med boligbebyggelse i øvre etasjer.

4.3.9 Gang- og sykkelvei

Mellom sentrum sør og vei til Lillebyfeltet / Lillebyåsen foreslås ny gang- og sykkelveg. Denne kan bygges som 1,5 meter trafikkskille med kantstein og 2,5-3,0 m vegbredde. I tillegg kommer skulderkanter, 2 x 0,25 m, og skjæring/fylling på yttersiden av gang- og sykkelveien. Forbindelsen vil sikre tilgang for myke trafikanter mellom boligfelt og sentrum.



Ny gang- og sykkelvei på syd for fylkesvei 863 østover mot de østligste boligfeltene.

4.3.10 Andre formål og bestemmelser

Av ulike formål som ikke er beskrevet over, er formål som ikke direkte gir nye utbyggingsformål. Det er:

- båndlagte formål etter lov om kulturminner. Alle registrerte automatiske fredede kulturminner er markert i planen. Siden planområdet er forholdsvis lite, er alle kulturminnene bortsett fra ett meget lite, avsatt som arealer. Rune-R er derfor ikke brukt i planen.
- Tre fredede bygninger er avmerket som båndlagt område. Dessuten er de beskrevet i kapittel 3. Da områdene er meget små, er det ikke markert FKM (fredet kulturminne).
- Hensynssone bevaring kulturmiljø er avsatt rundt gravhaugene sør i planområdet. Nord for gravhaugene er det også funnet automatisk fredede kulturminner som inngår i samme kulturmiljø som gravhaugene. Disse er ikke avmerket på plankartet i kommunedelplanens arealdel siden de ikke foreligger med koordinater før rundt årsskiftet 2014/2015. Det er tatt hensyn til dem ved avsetting av en noe større hensynssone.
- Tursti er markert på kartet, men det kan dreie seg om rydding av skog til trase og/eller på flate partier i bebygd areal gruslagt nesten i form av turvei.
- Byggeforbudssone langs Haldenvassdraget er bestemt med utgangpunkt i eksisterende bebyggelse og 100 m avstand fra strandkanten målt i horisontalt nivå.

- Eventuell bygging av nytt bibliotek i skoleområdet må avgjøres på reguleringsplannivå.
- Ny parkering for henting og bringing av skolebarn ca. 100 m fra skole eller nærmere må avgjøres på reguleringsplannivå.
- Generelle byggehøyder som tillater påbygging på eksisterende bebyggelse, er holdt på et nivå som tillater maksimum 1,5 etasjes økning i høyden.
- Den eksisterende flytebrygga i Hølen ønskes opprettholdt, og det skal være tilgjengelig å kjøre småbåt store deler av sommeren fra Aremarksjøen opp til Hølen.

4.3.11 Oppsummering

Eksisterende grønnstruktur skal i hovedtrekk bevares. Kantsoner langs Haldenvassdraget skal sikres. Sentrumsområdene skal styrkes på hver sin måte til gavn for lokalsamfunnet. Ved å prioritere utbygging i og nær sentrum syd kan behovet for eventuell befolkningsutvikling oppnås og samtidig styrke sentrum. Den grad av boligbygging som det legges opp til i høringsforslaget, betyr en økning av antall boenheter i planområdet på ca. 50% fram til 2026 sett i forhold til dagens situasjon. Videre skal folkehelse, ulike boligtyper samt bomiljøer sikres nær sentrum sør. Friluftsliv og bedre tilgjengelighet til og fra Aremarksjøen sikres i planen til gavn for allmennheten og næringsvirksomhet, herunder turistbåtene og handel.

I planen er nye utbyggingsformål fordelt på følgende arealformål:

- Boligbebyggelse
- Sentrumsformål
- Parkering
- Grønnstruktur
- Fritids- og turistformål
- Småbåthavn
- Badeområde
- Gang- og sykkelveg
- Idrettsanlegg

I tillegg er det hensynssoner i form av båndleggingssoner og hensynssoner for å sikre hensyn til kulturminner og opplevelser knyttet til disse.

5. Konsekvensutredning

Konsekvensutredningen følger prinsippene i Veileder Konsekvensutredninger Kommuneplanens arealdel, T-1493, utgitt av Miljøverndepartementet.
Veilederen følger opp Forskrift om konsekvensutredninger, kunngjort 30.06.2009.

5.1 Metode

I konsekvensutredningen skal konsekvenser på miljø og samfunn vurderes for:

1. Hvert areal som foreslås for framtidig utbygging
2. Planens samlede virkninger etter
    - Arealformål
    - Utredningstema

Planen inneholder strategier for framtidig arealbruk utover planperioden, og det gis derfor en vurdering av hvordan disse utbyggingsstrategiene påvirker miljø og samfunn.

Vurdering av arealplanens konsekvenser skal i størst mulig grad være etterprøvbar. Det betyr at kriteriene for vurdering av arealdelens konsekvenser skal være beskrevet, og verdisettingen eller vurderingene skal være etterprøvbare. Vurderingene av foreslått utbygging gjøres opp mot null-alternativet som er sannsynlig utvikling uten foreslått utbygging.

Tabell 2. Oversikt over emner og kriterier for vurdering av konsekvenser av foreslått utbygging.

Emne	**Kriterier**
Landbruk og jordvern	Avgang av dyrka jord, kvalitet på dyrka jord, dyrkbar jord, eiendoms-forhold for berørte landbrukseiendommer, se vedlegg 2 og 3.
Vassdragsvern og -miljø	Rikspolitiske retningslinjer for vernede vassdrag. Kulturlandskap og landskap blir vurdert også vurdert i egne emner. Regionalt kulturmiljø, se vedlegg 4.
Landskap og estetikk	Analyse av landskapsrom og landskapselementer og bebyggelse samt påvirkning av dette ved skjønn. Temakart gitt i vedlegg 5 og 9.
Biologisk mangfold	Naturtyperegistrering, artsobservasjoner og vurdering av påvirkning på samlet habitatsammensetning. Naturmangfoldloven. Kartfestet artsmangfold er gitt i figur i kapittel 3.
Trafikkavvikling og – sikkerhet og transportbehov.	Trafikkdata samt trafikksikkerhet. Trafikksikkerhet blir vurdert opp mot kryssinger for gående og syklende over fylkesvei 863 og 21.
Barn og unge og universell utforming	Plan – og bygningsloven §1 og Rikspolitiske retningslinjer for å sikre barn og unges interesser.
Støy	Rikspolitiske retningslinjer for behandling av støy i arealplanleggingen.
Kulturminner og -miljø	Registreringer oppført i Riksantikvarens database Askeladden. Samlet vurdering av virkning på kulturminner og kulturmiljø.
Nærmiljø, friluftsliv og grønnstruktur	Beskrivelse av virkninger gjennom analyse for friluftsliv og folkehelse. Temakart for 1) friluftsliv og folkehelse, vedlegg 6, og 2) stier, vandre- og sykkelruter, se vedlegg 7.
Folkehelse og levekår	Vurdering av endringer for mulighet til friluftsliv. Vurdering av endringer i levekårparametre nevnt i samfunnsdelen. Vurdering av energibruk og klimautslipp.
Teknisk infrastruktur	Vann og avløp. Veisystem.
Befolkningsutvikling, næringsliv og tjenestebehov	Kapasitet for kommunens tjenester. Temakart om hytter vedlegg 10.
Samfunnssikkerhet, risiko og sårbarhet	Radon i grunnen. Temakart om løsmasser og erosjonsrisiko, se figur i kapittel 3 og vedlegg 1. Sikkerhet ifht. høyspentledninger.
Forholdet til strategi for framtidig arealbruk	Beliggenhet i forhold til sentrumskjernene. Transportbehov og trafikkavvikling.

5.2 Vurdering av planens enkeltområder og arealformål

Hvert utbyggingsområde avgrenset i areal skal beskrives ved

1. virkninger som følger av selve arealbeslaget
2. de virkninger utbyggingen har for influensområdet, dvs. nærområdene rundt

Med dagens formål i beskrivelse av enkeltområdene beskrives arealformål i gjeldende kommuneplans arealdel. Med foreslått formål menes arealformål i kommunedelplanen.

Arealformål gis en samlet vurdering i hvert underkapittel etter vurderingen av alle områdene i hvert underkapittel.

5.2.1 Boligbebyggelse

Område B1
Område: B1, Fladebyåsen Nord
Dagens bruk: Skogbruk
Formål i kommunedelplanen: Boligbebyggelse
Arealstørrelse: Ca. 22 daa

Beskrivelse: Det er det vestligste av de foreslåtte framtidige boligområdene. Det er planlagt 20- 24 boenheter i området. Området er tiltenkt for konsentrert og frittliggende småhusbebyggelse. Området har prioritet 1 for boligutbygging. Området er omgitt av kjøreveg til Fladebyåsen boligfelt, vann, skog og kulturminner.

Emne	Beskrivelse av virkninger	Konsekvens målt i konfliktgrad (verdi og omfang)
Landbruk og jordvern	Dagens arealbruk er skogbruk. En del av området er dyrkbar jord, og noe av det er lite sannsynlig kan drives på moderne måte med et godt utbytte. Området eies av en grunneier som er positiv til utbygging.	Lav-ingen.
Vassdragsvern og -miljø	Det er mer enn 100 meter fra Aremarksjøen. Området ligger på ei flate kote 115-123 m.o.h. Aremarksjøen ligger på 106 m.o.h. De fleste boligene vil ikke være synlige fra Aremarksjøen. Det er i planbestemmelsene innarbeidet krav om hensyntagen til landskap, utsikt og lokalbyggeskikk.	Lav- ingen.
Landskap og estetikk	Byggehøyde satt i planbestemmelsene følger lokal byggeskikk. Øvrige hensyn er tatt i planbestemmelsene og må følges opp i reguleringsplan.	Lav – middels.
Biologisk mangfold	Området er nyhogd og beplantet. Det er ikke registrert spesielt naturmangfold i området, og det er ikke grunnlag for å tro at det er det heller. Det er ikke grunn til å tro at boligbyggingen vil få vesentlig konsekvens for lokal naturtype i Fosbybekken nord for boligområdet. Naturtyperegistrering av den lokale naturtypen foreligger , og boligfeltet og ferdsel som følge av det inngår i	Lav .

	influensområdet til naturtype og sjeldne arter utenfor B1.	
Trafikkavvikling og – sikkerhet og transportbehov.	Ny boligbebyggelse vil bli knyttet til eksisterende kjøreveg til fylkesvei 21 og eksisterende gang- og sykkelvei. Krysningspunkt over fylkesvei 21 nord for området.	Lav- ingen.
Barn og unge og universell utforming	Gode muligheter for opparbeidelse av lekeplass og aktiviteter i nærområdene. Natur i nærområdene. Gode muligheter for universell utforming i området og noen av boligene.	Lav-ingen.
Støy	Feltet ligger i hovedsak mer enn 60 meter fra fylkesveien. Støyvoll eller støydempende tiltak på fasade på nye bygg mot fylkesvei 21 bør vurderes i reguleringsplan.	Middels mot fylkesvei 21, ellers lav.
Kulturminner og -miljø	Det er registrerte automatisk fredede kulturminner i og nær området. Det er registrert et gravfelt med fem-seks gravhauger/-minner tilgrensende området i øst. Det er i juni 2014 funnet en steinalderlokalitet inntil gravhaugene i nord. Videre er det funnet mulig automatisk fredet kulturminne nord for denne lokaliteten samt et funn helt i nordvest av B1. Rapport over arkeologiske registreringer må foreligge før reguleringsplanforslag. Videre avveining må foretas på reguleringsplannivå.	Lav- middels, siden boligfeltet er noe redusert som følge av gravhaugene og steinalderlokalitet og en buffersone rundt for å ta hensyn til slitasjefare.
Nærmiljø, friluftsliv og grønnstruktur	Området er en del av et nærområde til eksisterende boligfelt i sør. Det har lav verdi som rekreasjonsområde målt i antall brukere, type bruk og brukshyppighet. Det er gode muligheter for friluftsliv/rekreasjon og naturopplevelser i områdene rundt.	Lav-ingen.
Folkehelse og levekår	Med nytt tilrettelagt krysningspunkt over fylkesvei 21 blir det god trafikksikkerhet på skolevei og til sentrum for gående og syklende. Det er nært til sentrum med mulighet for å lage snarvei til sentrum i området.	Lav-ingen.
Teknisk infrastruktur	Det kan være god mulighet for bruk av bergvarme. Vann- og avløpsnett i nærheten. Høyspentlinje i jord i nær avstand nordøst i feltet mot eiendomsgrense. Måling av elektromagnetisk stråling kan bli utført ved regulering, og det må tas hensyn til.	Lav-ingen.
Befolkningsutvikling, næringsliv og tjenestebehov	God kapasitet i Fosby skole. Boligfeltet er viktig i forhold til å tilby ulike boligtyper for framtidig behov. Boligfeltet ligger sentralt i forhold til sentrum sør og vil styrke sentrum.	Ingen.
Samfunnssikkerhet, risiko og sårbarhet	Ikke kjent radon i grunnen. Ingen erosjonsrisiko.	Lav- ingen.

Forholdet til strategi for framtidig arealbruk	Sentrumsnært. God samsvar med målsettingene i samfunnsdelen og framtidig arealbruk.	Ingen.

Samlet vurdering
Området ligger mellom eksisterende boligfelt og sentrum sør, og det er dermed svært sentralt. Eksisterende teknisk infrastruktur er i stor grad utbygd inntil området. Det har tilnærmet ingen konflikt med lokale landbruks- og jordverninteresser. Det er imidlertid usikkert hvor mye kulturminner som ligger i grunnen, men undersøkelser må bli gjort før regulering, jf. kulturminneloven.

Konklusjon
Med unntak av mindre kjente funn av fredede kulturminner i felt B1, er området meget egnet for boligbygging. Boligfeltet har blitt noe redusert på grunn av automatisk fredede kulturminner uten at det behøver å redusere antall boenheter tiltenkt i feltet.

Område B2
Område: B2, område syd for bensinstasjon gnr. 23 bnr. 3 og 56.
Dagens bruk: Korndyrking
Formål i kommunedelplanen: Boligbebyggelse
Arealstørrelse: 3,4 daa

Beskrivelse: Det er et lite område tilgrensende fylkesvei 21. Det ligger i sentrum syd. Arealet har en sentral beliggenhet ved sentrum sør, og det skråner mot vest mot vannspeilet Hølen og Fosbybekken. Arealet har i dag ikke direkte utsikt til Aremarksjøen på bakkeplan. Egnede boliger er terasseleiligheter eller 2-etasjes rekkehus, men det er ikke godt egnet for barns lek på grunn av en begrenset størrelse. Antall boenheter: ca 2-4.

Emne	**Beskrivelse av virkninger**	**Konsekvens målt i konfliktgrad (verdi og omfang)**
Landbruk og jordvern	Dagens arealbruk er dyrka mark. Området eies av en privat grunneier.	Lav.
Vassdragsvern og -miljø	Det er ikke godt synlig fra Aremarksjøen. Området heller mot vest. Det er en konflikt med Hølen vannspeil da boligbebyggelse her er delvis i konflikt med funksjonen vannspeilet nedenfor skal ha for allmennheten og målene i samfunnsdelen om et levende sentrum og flere møteplasser. Boligbygging på denne teigen vil kunne føre til en privatisering av området og tilgjengeligheten til vannspeilet. Det bør derfor vurderes byggeforbudssone mot vannspeilet.	Middels – høy.
Landskap og estetikk	Vannspeilet er relativt godt synlig fra fylkesvei 21 i dag. Det har dermed en positiv funksjon i landskapet. Ved boligbygging vil landskapet med dyrka mark og natur nær sentrum endre vesentlig karakter. Byggehøyde satt i planbestemmelsene følger lokal byggeskikk. Øvrige hensyn er tatt i planbestemmelsene og må følges opp i reguleringsplan. Det er ikke grunn til å tro at	Lav – middels.

	den begrensede bebyggelse som er tiltenkt i området vil endre eksisterende landskapsrom eller inntrykket av skog i området av betydning.	
Biologisk mangfold	Hølen og Fosbybekken inngår i et område som er viktig for biologisk mangfold og mangfold av landskapselementer. En permanent forstyrrelse av bygninger og mennesker vil kunne forstyrre arter i og ved vannspeilet og bekken.	Middels.
Trafikkavvikling og – sikkerhet og transportbehov.	Det vil bli opparbeidet tilrettelagt krysningspunkt med midtdeler på fylkesvei 21 fra dette området i 2013. Omfanget av boliger vil ikke generere vesentlig økt trafikkmengde. Det er nødvendig med frisiktsoner for utkjøring til fylkesveien. Adkomst kan være bedre egnet via framtidig boligfelt B1.	Lav-middels.
Barn og unge og universell utforming	Terrenget heller mye slik at området ikke er spesielt egnet for universell utforming inne eller ute. Ingen mulighet for å opparbeide lekeplasser på arealet. Nærhet til skog syd for området.	Ingen- lav.
Støy	Støy vil være et tema ved utbygging på dette arealet, f.eks. fasadetiltak på østsiden av eventuelle bygg og stille rom mot vest, samt skjerming av utearealer mot Hølen med bygningskroppen.	Middels.
Kulturminner og -miljø	Det er ikke registrert automatisk fredet kulturminne i området. Det er leire i grunnen, og det er heller ikke funnet automatisk fredede kulturminner etter ny registrering per dato 16.06.2014.	Lav- ingen.
Nærmiljø, friluftsliv og grønnstruktur	Området er i dag dyrka mark. En privatisering /nedbygging av arealet ned mot vannspeilet anses uheldig til fordel for privat boligbygging.	Middels.
Folkehelse og levekår	Støy er omtalt. Se øvrige rader og emner.	Lav-ingen.
Teknisk infrastruktur	Teknisk infrastruktur godt utbygd. Høyspentlinje i jord i nær avstand. Måling av elektromagnetisk stråling kan bli utført ved regulering.	Lav.
Befolkningsutvikling, næringsliv og tjenestebehov	For næringslivet i sentrum syd og koblingen mot vannspeilet Hølen flytebrygge der, vil privatisering kunne være uheldig. Arealet har høyere verdi for allmennhetens bruk og for å styrke næringslivet i sentrum syd.	Middels.
Samfunnssikkerhet, risiko og sårbarhet	Ikke kjent radon i grunnen. Med stor erosjonsrisiko, jf. erosjonskart, så vil geoteknisk analyse være nødvendig.	Middels.
Forholdet til strategi for framtidig arealbruk	Å legge opp til boligbygging tilgrensende handel og sentrum syd langs fylkesvei 21 anses uheldig i forhold til en strategi og målsetting om å styrke sentrum ved utbygging av flere møteplasser og allmennhetens behov. Alternativ bruk for rasteplass ville kunne dekke mål for sentrumskjernen og vannspeilet samt handel	Lav-middels.

	i sentrum, på en bedre måte.	

Samlet vurdering
Området ligger i / nær sentrum syd. Allmennhetens verdi er derfor relativt høy for dette området tilgrensende eksisterende handelsvirksomhet. Det vil kunne være behov for avbøtende tiltak overfor støy på ny bygningsmasse og utearealer.

Konklusjon
Siden det ikke er gjort funn av automatisk fredede kulturminner i grunnen, og det er gjort betydelige funn andre steder for boligformål, anses det at dette boligfeltet er noe egnet alternativ for boligformål. Det blir kun for et meget begrenset boliger, og det er påregnelig med støydempende tiltak på ny bygningsmasse og ved utforming av utearealer.

Området har med sin beliggenhet en høy verdi og interesse for allmennheten og handel, og arealet er også egnet til sentrumsformål og busslomme.

Område B3
Område: B3, Område øst for sentrum sør
Dagens bruk: Hovedsakelig korndyrking
Formål i kommunedelplanen: Boligbebyggelse
Arealstørrelse: Ca. 35 daa

Beskrivelse: Det er det midterste av de foreslåtte framtidige boligområdene. Det kan være ca. 20 boenheter i området, men det kan være opptil 30 ved bruk av rekkehus og mindre leiligheter og høy utnytting av arealet. Ved funn av automatisk fredede kulturminner vil antallet boenheter kunne bli redusert. Området er tiltenkt for konsentrert og frittliggende småhusbebyggelse. Det har sin vestlige grense mot Fosbybekken og sentrum sør i vest. I sør er det skog. Fylkesvei 863 er nord for området. Foreslått ny gang- og sykkelvei er mellom fylkesveien og boligområdet. Området har en lavere prioritet for boligutbygging.

Emne	**Beskrivelse av virkninger**	**Konsekvens målt i konfliktgrad (verdi og omfang)**
Landbruk og jordvern	Dagens arealbruk er hovedsakelig dyrka mark korn. Området eies av to grunneiere. Jordkvalitet i området er svært god og god.	Lav-ingen.
Vassdragsvern og -miljø	Det er ikke synlig fra Aremarksjøen. Området ligger på slakt hellende terreng på ca. kote 116-120 m.o.h. Det er i planbestemmelsene innarbeidet krav om hensyntagen til landskap, utsikt og lokalbyggeskikk.	Lav- ingen.
Landskap og estetikk	Byggehøyde satt i planbestemmelsene følger lokal byggeskikk. Øvrige hensyn er tatt i planbestemmelsene og må følges opp i reguleringsplan. Området utgjør et eget mindre landskapsrom som ikke inngår i landskapsrommet med Aremarksjøen.	Lav – ingen.
Biologisk mangfold	Det er ikke registrert spesielt naturmangfold i området, og det er ikke grunnlag for å tro at det er det heller. Det må reguleres kantsone mot Fosbybekken. Lokalt viktig naturtype vest for området, og registrering av den lokale naturtypen forelå i 2013.	Lav – ingen.

Trafikkavvikling og – sikkerhet og transportbehov.	Ny boligbebyggelse vil bli knyttet til fylkesvei 863 og foreslått ny gang- og sykkelvei. Krysningspunkt over fylkesvei 863 er opparbeidet i 2013.	Lav- ingen.
Barn og unge og universell utforming	Gode muligheter for opparbeidelse av lekeplass og aktiviteter i nærområdene. Natur i nærområdene. Gode muligheter for universell utforming i området og noen av boligene.	Lav-ingen.
Støy	Behov for støydempende tiltak på boliger ytterst mot fylkesvei 863 kan vurderes i reguleringsplan. Området ligger på samme side av fylkesvei 21 som skole, dagligvare og hovedmengden av bebyggelsen, og flere vurderer derfor området som mer barnevennlig og trafikksikkert.	Lav-ingen.
Kulturminner og -miljø	Det er registrert automatisk fredet kulturminne i nærområdet. Det er svært høy sannsynlighet for funn av flere kulturminner i grunnen. Foreløpige arkeologiske registreringer juni 2014 har avdekket sterk indikasjon på steinalderboplass/-lokalitet i området og dermed også svært høy sannsynlighet for flere funn i det øvrige arealet. Fullstendige registreringer må foretas før regulering.	Høy.
Nærmiljø, friluftsliv og grønnstruktur	Området er i dag dyrka mark, og det er en kantsone mot Fosbybekken. Det er muligheter for friluftsliv/rekreasjon og naturopplevelser i områdene rundt. Det er behov for å sette av et grøntbelte mot eiendom gnr. 23 bnr. 9 i syd samt mot Fosbybekken med hensikt å sikre en sammenhengende grønnstruktur	Lav-ingen.
Folkehelse og levekår	Med nytt tilrettelagt krysningspunkt over fylkesvei 863 og sentrumsnær beliggenhet blir det god trafikksikkerhet på skolevei og til sentrum for gående og syklende. Det er nært til sentrum med mulighet for å lage snarvei til sentrum i området.. Gode muligheter for aktiviteter og opplevelser med nærhet til sentrum og natur.	Lav-ingen.
Teknisk infrastruktur	Vann- og avløpsnett i nærheten.	Lav-ingen.
Befolkningsutvikling, næringsliv og tjenestebehov	God kapasitet i Fosby skole. Boligfeltet er egnet for å tilby ulike boligtyper for framtidig behov, jf. "eldrebølge". Boligfeltet ligger sentralt i forhold til sentrum sør og vil styrke sentrum.	Lav-ingen.
Samfunnssikkerhet, risiko og sårbarhet	Ikke kjent radon i grunnen. Liten-middels erosjonsrisiko.	Lav- ingen.
Forholdet til strategi for framtidig arealbruk	Sentrumsnært. God samsvar med målsettingene i samfunnsdelen og framtidig arealbruk.	Lav-ingen.

Samlet vurdering
Området ligger tilgrensende sentrum sør. Det har lav- middels konflikt med lokale landbruks- og jordverninteresser. Det kan være betydelige automatisk fredede kulturminner i grunnen, og fullstendige arkeologiske undersøkelser kan bli kostbare. Området har meget god beliggenhet i forhold til flere emner.

Konklusjon
Med unntak av automatisk fredede kulturminner i grunnen, er området godt egnet for boligbygging. Det har lav konfliktgrad målt i arealomfang med jordvern og landbruk. Funn av steinalderboplass er et betydelig arkeologisk funn og gir høy konfliktgrad.

Område B4
Område: B4, område mellom boligfeltene i øst
Dagens bruk: Skogbruk
Formål i kommunedelplanen: Boligbebyggelse
Arealstørrelse: 18,6 daa

Beskrivelse: Området har lav prioritet for boligutbygging. Det er i dag skog i området som ligger mellom boligfeltene Lillebyåsen og Lillebyfeltet.

Emne	**Beskrivelse av virkninger**	**Konsekvens målt i konfliktgrad (verdi og omfang)**
Landbruk og jordvern	Dagens arealbruk er skog. Området eies av en privat grunneier. Skogen er relativt nyhogd.	Ingen.
Vassdragsvern og -miljø	Det er ikke godt synlig fra Aremarksjøen. Området heller mot sørvest. Høyeste kote ligger øst i området og er på ca. 140 m.o.h.	Lav- ingen.
Landskap og estetikk	Byggehøyde satt i planbestemmelsene følger lokal byggeskikk. Øvrige hensyn er tatt i planbestemmelsene og må følges opp i reguleringsplan. Landskapsmessig burde dette området utgjøre grønnstruktur. Dette kan eventuelt tas hensyn til rundt området for å sikre grøntkorridorer og dempe fjernvirkning.	Lav-middels.
Biologisk mangfold	Det er ikke registrert spesielt naturmangfold i området.	Lav – ingen.
Trafikkavvikling og – sikkerhet og transportbehov.	Ny boligbebyggelse vil bli knyttet til eksisterende samleveger. Relativt kort avstand til skole og barnehage.	Ingen.
Barn og unge og universell utforming	Områdets funksjon for lek og rekreasjon vil falle bort. Det er ett av få grøntområde inne i planområdet boligfelt. Det legges ikke opp til spesiell tilrettelegging for universell utforming inne eller ute, men hellingsgrad i terrenget gir god framkommelighet.	Lav - Middels.
Støy	Området har ingen menneskeskapte støykilder av betydning, kun trafikkstøy fra fv. 863/ 864.	Ingen.

Kulturminner og -miljø	Det er ikke registrert automatisk fredet kulturminne i området eller nærområdet. Det kan være sannsynlighet for funn av flere kulturminner i grunnen. Arkeologiske registreringer må foretas før regulering.	Middels-Høy.
Nærmiljø, friluftsliv og grønnstruktur	Området er i dag skog. Det er gode muligheter for friluftsliv/rekreasjon og naturopplevelser i områdene rundt. God tilknytning til eksisterende stinett.	Lav-ingen.
Folkehelse og levekår	Områdets funksjon for lek og rekreasjon vil falle bort. Det er ett av få grøntområder inne i planområdet boligfelt.	Lav.
Teknisk infrastruktur	Vann- og avløpsnett i nærheten.	Ingen.
Befolkningsutvikling, næringsliv og tjenestebehov	Dersom dette boligfeltet bygges som nr. 4 i kommunedelplanområdet, anses det at kapasiteten innen skole, barnehage og andre offentlige tjenester kan være sprengt. Kommunen vil i løpet av så få år ikke ha ressurser til å oppfylle de offentlige forpliktelser som er i forhold til så høy befolkningsvekst i planperioden.	Høy.
Samfunnssikkerhet, risiko og sårbarhet	Ikke kjent radon i grunnen. Liten-middels erosjonsrisiko.	Lav- ingen.
Forholdet til strategi for framtidig arealbruk	Sett i forhold til arealstrategi om bygging nærmest sentrum og å beholde grøntstruktur i planområdet, er dette området ikke så egnet for boligbygging.	Lav.

Samlet vurdering
Området ligger ca. 600 m fra sentrum sør med mulighet for snarveier til skole og sentrum nord. Det støtter ikke opp om svært sentrumsnære områder for å skape en miljøgate utover planperioden, jf. kapittel 4 i samfunnsdelen.
Det har ingen konflikt med lokale landbruks- og jordverninteresser. Det er imidlertid usikkert hvor mye kulturminner som ligger i grunnen, men undersøkelser må bli gjort før regulering, jf. kulturminneloven.

Konklusjon
Med forbehold om funn av automatisk fredede kulturminner i grunnen, er området godt egnet for boligbygging. Det må imidlertid tas hensyn til nåværende eventuell bruk av området for barns lek og opphold, og det må ved regulering tas hensyn til grønnstruktur mot arealene rundt feltet.

Samlet virkning for arealformål
Summen av planens boligområder legger opp til en betydelig vekst av antall boliger i tettstedet i en grad som øker antall boenheter med nesten 50% fra dagens nivå. Å legge opp til så stort overskudd av boenheter krever rekkefølgebestemmelser. De to boligfeltene B1 og B2 støtter opp under en sentrums- og tettstedsutvikling der hensikten er å støtte opp under et levende sentrum, gåavstander mellom ulike funksjoner og på sikt få en fartsreduksjon på en

kortere strekning i planområdet fra 60 km/t til 50 eller 40 km/t. De fire boligfeltene støtter opp under sentrum sør som et hovedknutepunkt i Fosby.

Ved høy nasjonal befolkingsvekst er antall nye innbyggere i hele kommunen i år 2026 økt med 69 personer fra år 2012. Det er derfor ikke realistisk å tro at det vil bli bygd 60 nye boenheter i planområdet fram til 2026. Det er likevel viktig å ta høyde for at antall boenheter kan bli redusert som følge av betydelige funn av automatiske fredede kulturminner. Det er også viktig å gi potensielle tomtekjøpere et mangfold / valg for ulike typer beliggenhet og boligtyper.

Rekkefølgebestemmelser som er innarbeidet i planbestemmelsene for boligutbygging er ikke strenge, men de gir et styringsverktøy for stedets utvikling. Detaljregulering av feltet B1 og B2 er igangsatt og sikrer en god oppfølging av hensikter og mål i kommunedelplanen.

Å legge opp til en vekst på ca. 60 boenheter er noe høyere enn i det vedtatte planprogrammet, både når det gjelder overordnet forankring og fastsatte mål og intensjon med planarbeidet. Plan- og bygningsloven §§1-1 påpeker at planleggingen skal gi bærekraftig utvikling, og det høye antallet boenheter kan sies å være delvis i strid med plan- og bygningsloven §3-1 som sier at planleggingen skal bygge på økonomiske og andre ressursmessige forutsetninger for gjennomføring og ikke skal være mer omfattende enn nødvendig. Likevel er det et mål at nye boenheter skal gi valgmuligheter for nye boligkjøpere i forhold til behov og ønsker. Ukjente automatiske kulturminner i grunnen gir også en viss usikkerhet om et lavere antall boenheter på grunn av eventuelle vernerestriksjoner. Det er derfor å anse at antallet nye boenheter og boligfelt som det legges opp til planen, er akseptabelt innenfor nevnte lovverk.

De nye boligfeltene er godt lokalisert i forhold til overordnede føringer for klima og transport, jf. Fylkesplan Østfold mot 2050. Alle boligfeltene gir gåavstand og sykkelavstand til alle samfunnsfunksjoner. De er også lokalisert nært allerede utbygd teknisk infrastruktur, hvilket gir lavere kostnader for utbygging.

Selv om det er god kapasitet i dagens situasjon innen kommunale tjenester, vil en økning på 60 nye boenheter føre til at det offentlige tjenestetilbudet må utvides og bygges ut. Det vil ikke kommunen klare økonomisk med dagens og framtidig antatte rammeoverføringer og skatte- og avgiftsinntekter.

Prioritering av sentrumsnære boligfelter gir 1) en økt sentralisering og styrking av sentrumskjernene, 2) møter eldre-"bølgen" og eldres behov, og 3) støtter opp under kommunedelplanens målsettinger.

Det er et mål at områdesenteret Fosby skal øke mer i folketall enn lokalsentrene Strømsfoss og Bjørkebekk. Selv om kommuneplanens arealdel gir adgang til spredt boligbygging i LNF-områder i deler av kommunen, er det naturlig å legge opp til en økt innbyggertall i Fosby med en befolkningsstruktur med økt andel eldre over 67 år slik befolkningsprognosene viser.

Det er hensiktsmessig å legge opp til ulike typer boliger i form av konsentrert småhusbebyggelse (rekkehus, kjedehus og flermannsboliger 2 etasjer eller mindre) og frittliggende småhusbebyggelse (en – og tomannsboliger) i gangavstand til sentrum sør med dagligvarehandel, torg og lignende. Selv de først prioriterte boligfeltene vil gi ulike boligtyper i form av funksjonalitet, størrelse og beliggenhet. Dette må følges opp på reguleringsplannivå.

Arkeologiske registreringer er påkrevet før regulering av de foreslåtte boligområdene. Noen funn er gjort og påvirker videre utbygging.

5.2.2 Sentrumsformål

Område 1
Område: Område nord for rådhuset
Dagens bruk: Grøntarealer, grusveg og korndyrking
Formål i kommunedelplanen: Sentrumsformål
Arealstørrelse: 0,2-0,5 daa

Beskrivelse:
I vest er det avsatte arealet for sentrumsfomål redusert sammenlignet med tidligere kommuneplanens arealdel, jf. figur 1. Selv om arealet i vest er avsatt som eksisterende sentrumsfomål, vurderes også dette arealet i vurderingen under.

Det er det nordvestligste av de foreslåtte framtidige sentrumsformålene. Området er ca. 10 meter fra veggen på rådhuset mot vest. I nord er det ca. 5 meter fra rådhusveggen. Hensikten med arealet er å opparbeide en ny parkeringsplass for ansatte og kunder i rådhuset. Parkeringsplassen foran rådhuset forutsetter rygging ut i fylkesvei 21, hvilket utgjør en trafikkfare. Det er ønskelig med en ny og trafikksikker inn- og utkjøring ved rådhuset. Kommunen eier til og med ca 9,5 meter fra rådhusets vestre vegg. I nord er det avsatt ca. 5,0 meter fra rådhusveggen for å få plass til ny adkomst til ny parkering.

Emne	**Beskrivelse av virkninger**	**Konsekvens målt i konfliktgrad (verdi og omfang)**
Landbruk og jordvern	Dagens arealbruk er grønnstruktur og dyrka mark. Jordkvaliteten er av svært god kvalitet. I forhold til drenering og avrenning fra parkeringsplassen vil det bli brukt drenerende asfalt. I forhold til inngrepets svært begrensende areal av dyrka mark er konfliktgraden lav-ingen.	Lav-ingen.
Vassdragsvern og -miljø	Inngrepets arealomfang er svært begrenset. Det er i tilknytning til eksisterende bebyggelse, og det blir parkeringsplass i ett plan. Det berører ikke vassdraget utover at det synes fra vassdraget.	Lav- ingen.
Landskap og estetikk	Parkeringsplassen skal ligge på en kote, og det blir derfor visuelt lite synlig fra Aremarksjøen. Det kan beplantes noe. Det blir liggende på ca. kote 116. Aremarksjøen er på kote 106, hvilket gjør at det ikke synes så godt fra sjøen.	Lav – ingen.
Biologisk mangfold	Det er ikke registrert spesielt naturmangfold i området. Det er noe generelt vanlig fugleliv knyttet til hage/park ved rådhuset.	Ingen.
Trafikkavvikling og – sikkerhet og transportbehov.	Trafikksikkerheten vil bli bedret. Dagens situasjon er for lite parkeringsareal foran og ved siden av rådhuset. Antall biloppstillingsplasser blir noe redusert med den nye løsningen, fra ca. 35 til 20-25. Noe	Lav-middels.

	parkeringsbehov må bli dekket på andre siden av fylkesveien. Kryssing for gående i krysset mellom fylkesvei 21 og 863 ved parkering øst for fylkesveien er noe trafikkfarlig, men ved vanlige arbeidsdager vil parkering bli dekket på ny parkering ved rådhuset.	
Barn og unge og universell utforming	Bedre mulighet for universell utforming på utearealene. Bedre framkommelighet for rullestolsbrukere, syklister, barnevogn m.fl. fordi det blir bedre plass og passasje fram til rådhuset.	Ingen.
Støy	Det blir ikke mer støy som følge av tiltaket.	Ingen.
Kulturminner og -miljø	Det er ikke registrert automatisk fredet kulturminne i området eller nærområdet. Det er en viss sannsynlighet med funn av kulturminner i grunnen selv om noe av jorda er gravd i som følge av bygging av rådhuset.	Lav-middels.
Nærmiljø, friluftsliv og grønnstruktur	Parkering har ikke spesiell betydning for dette temaet, se under folkehelse. Noe av dagens grønnstruktur forsvinner.	Lav.
Folkehelse og levekår	Tiltaket vil støtte folkehelse og levekår ved bedret tilgjengelighet for alle brukere og trafikanter til rådhuset, for eksempel bedre vilkår for sykkelparkering ved eksisterende parkering foran rådhuset.	Lav-ingen.
Teknisk infrastruktur	Vann og avløp ved bebyggelsen.	Ingen.
Befolkningsutvikling, næringsliv og tjenestebehov	Parkeringsplassen er svært viktig i forhold til å tilby mulighet for parkering for ulike brukere av rådhuset. Tilgang til rådhuset har en høy verdi for befolkningen.	Ingen.
Samfunnssikkerhet, risiko og sårbarhet	Ikke kjent radon i grunnen. Liten-middels erosjonsrisiko. Overflatevannshåndtering sikres gjennom drenerende asfalt.	Lav- ingen.
Forholdet til strategi for framtidig arealbruk	Sett i forhold til arealstrategi om minst mulig forbruk av dyrka mark og dyrkbar jord er det god samsvar med målsettingene i samfunnsdelen og framtidig arealbruk. Parkering er av vital betydning.	Ingen.

Samlet vurdering og vurderte alternativer

Området ligger ved rådhuset, og det er et stort behov for en ny parkeringsplass for ulike brukere av rådhuset sett ut fra trafikksikkerhet og parkeringsbehov. Det avsatte arealet gir et minimum for parkeringshåndtering for rådhusets ansatte og besøkende.

Avgang av dyrka mark er svært begrenset. Det berører private eiendom i svært liten grad målt i arealomfang og andel av privat eiendom. Det er usikkert om det er kulturminner i grunnen. Fylkeskonservatoren i Østfold vil vurdere behovet for arkeologiske registreringer før regulering, jf. kulturminneloven. Ny adkomst god beliggenhet i forhold til trafikksikkerhet og –avvikling.

Det er vurdert å bruke parkeringsplass sydøst for krysset fylkesvei 21 og 863. Det må i stor grad i tillegg til den nye parkeringsplassen, bli brukt og beholdt for å dekke et eksisterende behov.

Allerede i dag ser man at parkeringsarealet ved rådhuset fylles opp og skaper hindre for adkomst til rådhuset. Fylkesveien og krysset mellom fylkesveien skaper en barriere for gående som parkerer på andre siden av fylkesveiene. Videre ønsker man en annen bruk av arealet ved bankbygget, blant annet skape en møteplass med torg.

Konklusjon
På grunn av nærheten til rådhuset er området godt egnet som parkeringsplass og ny avkjørsel til rådhusets parkering.

Område 2
Område: Område øst for sentrum sør
Dagens bruk: Næringsvirksomhet i kontorbygg med tilhørende parkering og grøntarealer
Formål i kommunedelplanen: Sentrumsformål
Arealstørrelse: Ca. 2 daa

Beskrivelse: Det er det østligste av de foreslåtte framtidige sentrumsformålene. Hensikten med arealet er blandet formål. Det er flere alternativer; gang- og sykkelvegforbindelse til sentrum sør, ny parkeringsplass for ansatte og kunder i sentrum sør øst for fylkesvei 21, grønnstruktur ifht. Fosbybekken og sentrum sør. Det kan evt. brukes av beboere i tilgrensende foreslått framtidig boligbebyggelse.

Emne	**Beskrivelse av virkninger**	**Konsekvens målt i konfliktgrad (verdi og omfang)**
Landbruk og jordvern	Dagens arealbruk er i hovedsak grønnstruktur og dyrka mark. Jordkvaliteten er av svært god kvalitet. Andelen dyrka mark er ca. 1 daa.	Lav -ingen.
Vassdragsvern og -miljø	Inngrepets arealomfang er svært begrenset. Det er i tilknytning til eksisterende bebyggelse, og det sees ikke fra Aremarksjøen. Kantsone med grønnstruktur må bevares mot Fosbybekken.	Lav- ingen.
Landskap og estetikk	Arealet ligger sør for fylkesvei 863, og det er grønnstruktur og dyrka mark på arealet i dag. Det grenser til et grustak. Det kan tas tilstrekkelig hensyn til landskap i reguleringsplan, bl.a. kantsone mot Fosbybekken.	Lav – ingen.
Biologisk mangfold	Det er ikke registrert spesielt naturmangfold i området. Viktig å beholde en kantsone mot Fosbybekken.	Ingen.
Trafikkavvikling og – sikkerhet og transportbehov.	Eksisterende utkjørsel til fylkesvei 863 kan brukes. God tilgjengelighet for gående og syklende til sentrum sør med god forbindelse via foreslått framtidig og eksisterende gang- og sykkelveg.	Ingen.
Barn og unge og universell utforming	God mulighet for universell utforming på utearealene. Barn og unge kan tas hensyn til gjennom gode trafikkløsninger, og dette må følges opp i reguleringsplan.	Ingen.
Støy	Det blir ikke økt støy som følge av tiltaket.	Ingen.
Kulturminner og -miljø	Det er registrert automatisk fredet kulturminne i nærområdet. Det er svært høy	

	sannsynlighet for funn av flere kulturminner i grunnen. Foreløpige arkeologiske registreringer juni 2014 har avdekket sannsynlighet for steinalderlokalitet i eller i nærhet av feltet, og dermed også høy sannsynlighet for flere funn i det øvrige arealet. Fullstendige registreringer må foretas før regulering.	Lav-høy.
Nærmiljø, friluftsliv og grønnstruktur	Kantsone mot Fosbybekken må bevares. Tiltaket kan sikre arealer og tilgjengelighet til Fosbybekken.	Lav-ingen.
Folkehelse og levekår	Formålet støtter prinsipper om folkehelse og levekår gjennom trafikkavvikling og grønnstruktur.	Ingen.
Teknisk infrastruktur	Teknisk infrastruktur er godt utbygd i nærområdet.	Lav-ingen.
Befolkningsutvikling, næringsliv og tjenestebehov	Arealet er en viktig del av helhetlig sentrumsutvikling siden det ligger så nær sentrum sør og sikrer en trafikkforbindelse og grønnstruktur.	Ingen.
Samfunnssikkerhet, risiko og sårbarhet	Ikke kjent radon i grunnen. Liten erosjonsrisiko.	Lav- ingen.
Forholdet til strategi for framtidig arealbruk	Det er viktig å avsette tilstrekkelige arealer for sentrumskjernen i planperioden. Godt samsvar med målsettingene for utvikling av sentrumskjernen i sør.	Ingen.

Samlet vurdering
Området ligger ved eksisterende bebyggelse ved sentrumskjernen i sør. Det er viktig for trafikkavvikling at området ligger øst for fylkesvei 21. Avgang av dyrka mark er svært begrenset. Det berører private grunneiere i svært liten grad målt i arealomfang og andel av privat eiendom. Det er registrert sterk indikasjon for en steinalderlokalitet i eller i nærheten, hvilket gir en høy potensiell konfliktgrad. Arkeologiske undersøkelser må bli ferdiggjort før regulering, jf. kulturminneloven. Området har svært god beliggenhet i forhold til sentrumsavvikling. trafikksikkerhet og –avvikling.

Konklusjon
Med unntak av eventuelle automatisk fredede kulturminner i grunnen funn av steinalderboplass, er området svært godt egnet til sentrumsformål.

Samlet vurdering av arealformål
Det er avsatt to områder til framtidig sentrumsformål. Områdene er i hovedsak tenkt som parkering og /eller grønnstruktur, men det anses positivt at det er mulighet for fortetting for boligformål. Områdene har ikke vesentlige negative konsekvenser på miljø og samfunn med unntak av automatisk fredede kulturminner.

Avgangen av dyrka mark som følge av disse områdene er svært lavt, og samfunnets interesser og behov for disse arealene er svært stort både sett i forhold til en ønsket sentrumsutvikling og hensyn til trafikksikkerhet og trafikkavvikling. Rådhuset har funksjon for alle innbyggerne i kommunen, og det har derfor en svært høy samfunnsverdi i kommunen. Universell utforming og trafikksikkerhet i tilknytning til rådhuset representerer derfor vitale behov og skal veie tungt. Parkering rundt rådhuset må derfor i hovedsak løses vest for fylkesvei 21. Det må

påpekes at arealet i gjeldende kommuneplan arealdel er vesentlig større enn det avsatte areal til sentrumsformål på eiendom gbnr. 23/3 vest for rådhuset. Planen innebærer altså en reduksjon av inngrep på eiendom gbnr. 23/3 sammenlignet med gjeldende kommuneplan. Ved godkjent kommunedelplan for Fosby sentrum vil denne planen gjelde foran kommuneplanen.

5.2.3 Parkering

Det er avsatt et område til arealformål framtidig parkering.

Område 1
Område: Område mellom fylkesvei 21 og Fladebyneset, ved foreslått turvei og ny boligfelt
Dagens bruk: Skogbruk
Formål i kommunedelplanen: Parkering
Arealstørrelse: Ca. 0,6 daa

Beskrivelse: Den foreslåtte parkeringsplassen er tiltenkt for besøkende til ny småbåthavn øst for Fladebyneset. Den kan også opparbeides som en del av en tilrettelegging for friluftsliv/rekreasjon/folkehelse. Området er i dag omgitt skog og en kjøreveg.

Emne	Beskrivelse av virkninger	Konsekvens målt i konfliktgrad (verdi og omfang)
Landbruk og jordvern	Dagens arealbruk er skogbruk. Det er ikke dyrkbar jord i området.	Lav -ingen.
Vassdragsvern og -miljø	Inngrepets arealomfang er svært begrenset. Det er i tilknytning til eksisterende bebyggelse, og det sees minimalt fra Aremarksjøen.	Lav- ingen.
Landskap og estetikk	Det berører temaet i svært liten grad. Hensyn tas i reguleringsplan.	Ingen.
Biologisk mangfold	Det er ikke registrert spesielt naturmangfold i området.	Ingen.
Trafikkavvikling og – sikkerhet og transportbehov.	Eksisterende utkjørsel til kjøreveg mellom Fladebyåsen boligfelt og fylkesvei 21 kan brukes. God tilgjengelighet for gående og syklende via gang- og sykkelveg langs nevnte veier.	Ingen.
Barn og unge og universell utforming	God mulighet for universell utforming på utearealene.	Ingen.
Støy	Det blir ikke økt støy av betydning som følge av tiltaket.	Ingen-lav.
Kulturminner og -miljø	Det er ikke registrert automatisk fredet kulturminne i området, men det er registrert i nærområdet. Det er en viss sannsynlighet for funn av kulturminner i grunnen selv om noe av jorda er gravd i. Arkeologiske registreringer må foretas før regulering.	Lav-middels.
Nærmiljø, friluftsliv og grønnstruktur	Se temaet folkehelse.	Ingen.
Folkehelse og levekår	Formålet støtter prinsipper om folkehelse og levekår gjennom trafikkavvikling og grønnstruktur.	Ingen.

Teknisk infrastruktur	Teknisk infrastruktur godt utbygd i nærområdet.	Ingen.
Befolkningsutvikling, næringsliv og tjenestebehov	Det inngår først og fremst i temaet folkehelse, se dette.	Ingen.
Samfunnssikkerhet, risiko og sårbarhet	Ikke kjent radon i grunnen. Ingen erosjonsrisiko.	Ingen.
Forholdet til strategi for framtidig arealbruk	Godt samsvar med målsettingene for utvikling av tettstedet i forhold til folkehelse og friluftsliv.	Ingen.

Samlet vurdering
Området ligger ved eksisterende kjøreveg og gang- og sykkelveg mellom Fladebyåsen boligfelt og fylkesvei 21. Det er usikkert om det er kulturminner i grunnen, og undersøkelser må bli gjort før regulering, jf. kulturminneloven. Området har svært god beliggenhet i forhold til foreslått småbåthavn.

Konklusjon
Med forbehold om funn av automatisk fredede kulturminner i grunnen, er området svært godt egnet til parkering.

Samlet vurdering av arealformål
Arealformålet parkering er brukt i ett område. Denne parkeringsplassen har lav-ingen konfliktgrad med forbehold om arkeologiske funn.

Andre stedet i planområdet legges det også opp til parkering, for eksempel i friluftsområdet og i tilknytning til sentrum sør østlig retning. Samlet sett gir parkeringsplassene mulighet for kjørende til vandring til ulike attraksjoner og møteplasser innen få hundre meter, og parkeringsplassene ligger spredt i planområdet.

5.2.4 Grønnstruktur

I plankartet er det grønnstruktur som er opprettet for å sikre eksisterende grønnstruktur og/eller tilrettelegge med turveg/-sti. Det gjelder grønnstruktur:

- på eiendom 20/11 og 20/26 nordøst i planområdet.
- på begge sider av Fosbybekken nord for bensinstasjonen, gbnr. 23/64.
- sørvest for bensinstasjonen, gbnr. 23/64, ved vannspeilet Hølen
- grønnstrukturforbindelse (turveg) mellom framtidig parkering og framtidig småbåthavn øst for Fladebyneset

I forslag til planbestemmelser er det foruten grøntvegetasjon gitt noe mulighet for turveier og turstier for gående og syklende. Hovedhensikten i spesielt kantvegetasjon langs Fosbybekken og Hølen og på eiendom gbnr. 20/11 og 26/11 er å beholde henholdsvis kantvegetasjon og vegetasjon.

Størrelsen av disse arealene er begrensede, spesielt ved Fosbybekken. Naturtyperegistrering er utført langs Fosbybekken. Øvrige tiltak må utredes i reguleringsplan.

Område 1
Område: Område sør i planområdet øst for Fladebyneset
Dagens bruk: Skogbruk
Formål i kommunedelplanen: Grønnstruktur
Arealstørrelse: Ca. 0,8 daa

Beskrivelse: Den foreslåtte grønnstrukturen er tiltenkt turveg mellom foreslått parkering ved kjøreveg til Fladebyåsen boligfelt og foreslått småbåthavn ved Aremarksjøen. Småbåthavnen er tenkt å ha en mulighet for turistbåtene til å legge til kai. Ved enden av turvegen må det tas sikte på mulighet for utrykningskjøretøy å vende.

Emne	Beskrivelse av virkninger	Konsekvens målt i konfliktgrad (verdi og omfang)
Landbruk og jordvern	Dagens arealbruk er skogbruk. Dyrkbar jord inngår, men driftsforholdene er dårlige i forhold til dagens driftsformer i jordbruket. Arealet er i privat eie. Arealomfanget er lite.	Lav-ingen.
Vassdragsvern og -miljø	Inngrepets arealomfang er svært begrenset, men det ligger tilgrensende Aremarksjøen. Det ligger i skog i hellende terreng eksponert mot Haldenvassdraget, og det er derfor viktig at inngrepet og traseen tilpasses terreng og landskap. Inngrepet vil likevel være begrenset. Hensyn må tas i reguleringsplan.	Lav-middels.
Landskap og estetikk	Se tema over. Naturtilpasset turveg i kulturlandskapet i dette omfang har lav konfliktgrad med landskap og estetikk. Hensyn tas i reguleringsplan. Noe stigning i terrenget fra Aremarksjøen gjør at det er viktig med en trase og utforming som passer inn i terrenget og samtidig gir en akseptabel stigning.	Lav-middels.
Biologisk mangfold	Det er ikke registrert spesielt naturmangfold i området. Naturtyperegistrering ved Fosbybekken vil avklare eventuelle forhold i influensområdet som det bør tas hensyn til.	Lav-ingen.
Trafikkavvikling og – sikkerhet og transportbehov.	Det er gode forbindelser via eksisterende kjøreveg og gang- og sykkelveg fra fylkesvei 21. Utrykningskjøretøy kan få noe mulighet til å kjøre på turvegen og vende ved småbåthavnen.	Lav-ingen.
Barn og unge og universell utforming	Universell utforming kan tilstrebes. Ingen spesielle hensyn til barn og unge utover at turveg er for gående og syklende.	Ingen.
Støy	Det blir ikke økt støy som følge av tiltaket.	Ingen.
Kulturminner og -miljø	Det er ikke registrert automatisk fredet kulturminne i området, men det er en viss sannsynlighet for slike forekomster. Arkeologiske registreringer må foretas før regulering.	Middels-høy.
Nærmiljø, friluftsliv og grønnstruktur	Se temaet folkehelse.	Ingen.

Folkehelse og levekår	Formålet støtter prinsipper om folkehelse og møter med natur og et vakkert landskap.	Ingen.
Teknisk infrastruktur	Teknisk infrastruktur er godt utbygd i nærområdet.	Ingen.
Befolkningsutvikling, næringsliv og tjenestebehov	Det støtter folkehelse og tilgjengelighet til og fra vassdraget. Turvegen sammen med småbåthavn med mulighet for turistbåtene til å legge til kai, er dette å støtte opp under det lokale næringsliv.	Ingen.
Samfunnssikkerhet, risiko og sårbarhet	Ikke kjent radon i grunnen. Liten-ingen erosjonsrisiko i området, og tiltaket anses ikke å utløse erosjon. Det er høyspentledninger i luft over foreslått turveg. Dette krever hensyntagen ved regulering og opparbeidelse av turveg.	Lav.
Forholdet til strategi for framtidig arealbruk	Godt samsvar med målsettingene for utvikling av tettstedet ved satsing på folkehelse, møter med natur og økt tilgjengelighet til og fra vassdraget.	Ingen.

Samlet vurdering
Området er egnet for turveg, og tiltaket sees i sammenheng med ny småbåthavn.

Det er usikkert om det er kulturminner i grunnen, og undersøkelser må bli gjort før regulering, jf. kulturminneloven.

Konklusjon
Med forbehold om funn av automatisk fredede kulturminner i grunnen, er området egnet til turveg.

Område 2
Område på begge sider av Fosbybekken nord for bensinstasjonen, gbnr. 23/64, og sørvest for bensinstasjonen, gbnr. 23/64, ved vannspeilet Hølen.
Dagens bruk: Kantsone mellom vassdrag og dyrka mark, offentlig og allmennyttig formål
Formål i kommunedelplanen: Grønnstruktur
Arealstørrelse: Ca. 2 daa

Beskrivelse: De tre mindre adskilte områdene er en del av samme formål, og de er i nærhet til hverandre ved Fosbybekken og Hølen. De tre områdene vurderes derfor samlet.
Hensikten med den foreslåtte grønnstrukturen er å sikre eksisterende grønnstruktur og vannføring for opplevelser og mangfold samt beholde enkel tilrettelegging ved flytebrygga i Hølen.

Emne	**Beskrivelse av virkninger**	**Konsekvens målt i konfliktgrad (verdi og omfang)**
Landbruk og jordvern	Dagens arealbruk er tilnærmet uten betydning for jord- og skogbruk. Det består av kantvegetasjon og noe dyrka mark knyttet til dyrka mark på jordet på eiendom gbnr, 23/3 og 56. Berørt arealomfanget er lite.	Lav-ingen.
Vassdragsvern og -miljø	Inngrepets arealomfang er svært begrenset, og det støtter opp under vassdragsvern og – miljø.	Ingen.
Landskap og estetikk	Landskapshensyn inngår i formålet.	Ingen.

Biologisk mangfold	Naturtyperegistrering ved Fosbybekken viser at Fosbybekken er viktig for naturmangfold. Hensyn til naturmangfold inngår i formålet og er derfor gunstig for biologisk naturmangfold.	Lav-ingen.
Trafikkavvikling og – sikkerhet og transportbehov.	Temaet er ikke relevant.	Ingen.
Barn og unge og universell utforming	Temaet er mindre relevant utover at hensyn til ulike brukere og kan innarbeides i en viss grad.	Ingen.
Støy	Det blir ikke økt støy som følge av tiltaket.	Ingen.
Kulturminner og -miljø	Det er ikke registrert automatisk fredet kulturminne i området. Arkeologiske registreringer må foretas før regulering.	Middels-høy.
Nærmiljø, friluftsliv og grønnstruktur	Se temaet folkehelse.	Ingen.
Folkehelse og levekår	Formålet støtter prinsipper om folkehelse og møter med natur og et vakkert landskap.	Ingen.
Teknisk infrastruktur	Teknisk infrastruktur er godt utbygd i nærområdet, men det er ikke relevant for formålet.	Ingen.
Befolkningsutvikling, næringsliv og tjenestebehov	Det støtter folkehelse, mangfold og tilgjengelighet til og fra vassdraget. Det ligger sentralt i sentrum sør.	Ingen.
Samfunnssikkerhet, risiko og sårbarhet	Ikke kjent radon i grunnen. Ingen erosjonsrisiko i området, og tiltaket anses ikke å utløse erosjon.	Ingen.
Forholdet til strategi for framtidig arealbruk	Godt samsvar med målsettingene for utvikling av tettstedet ved satsing på folkehelse, møter med natur og økt tilgjengelighet til og fra vassdraget.	Ingen.

Samlet vurdering
Det er positivt å ta hensyn til grønnstruktur i sentrale områder.
Det er usikkert om det er kulturminner i grunnen, og undersøkelser må bli gjort før regulering, jf. kulturminneloven.

Konklusjon
Formålet er positivt for biologisk mangfold og vassdragsmiljøet.

Område 3

Område: på eiendom 20/11 og 20/26 nordøst i planområdet.
Dagens bruk: Vegetasjon/Naturområde
Formål i kommunedelplanen: Grønnstruktur
Arealstørrelse: Ca. 7 daa

Beskrivelse: Arealet ligger nordøst i planområdet øst for fylkesveien inntil dyrka mark, boliger og idrettsbane.

Emne	**Beskrivelse av virkninger**	**Konsekvens målt i konfliktgrad (verdi og omfang)**

Landbruk og jordvern	Dagens arealbruk er tilnærmet uten betydning for jord- og skogbruk.	Lav-ingen.
Vassdragsvern og -miljø	Det ligger utenfor 100 metersonen fra Haldenvassdraget, og det er delvis synlig fra Aremarksjøen. Det bidrar positivt til landskapet.	Ingen.
Landskap og estetikk	Landskapshensyn inngår i formålet. Skogsarealet danner en lav vegg i landskapet. Vegetasjonen danner en myk vegg i form av farge og linjer i kulturlandskapet.	Ingen.
Biologisk mangfold	Hensyn til naturmangfold inngår i formålet , og det er derfor gunstig for biologisk naturmangfold.	Lav-ingen.
Trafikkavvikling og – sikkerhet og transportbehov.	Temaet er ikke relevant.	Ingen.
Barn og unge og universell utforming	Temaet er mindre relevant. Arealet utgjør en buffer mellom trafikk og bebyggelse i forhold til bruk og brukere av idrettsbanen.	Ingen.
Støy	Det blir ikke økt støy som følge av tiltaket. Arealet er en støybuffer for brukere av idrettsbanen.	Ingen.
Kulturminner og -miljø	Det er ikke registrert automatisk fredet kulturminne i området, men det kan sannsynlighet for det. Arkeologiske registreringer må foretas før regulering.	Middels-høy.
Nærmiljø, friluftsliv og grønnstruktur	Se temaet folkehelse.	Ingen.
Folkehelse og levekår	Formålet støtter prinsipper om folkehelse og møter med natur og et vakkert landskap.	Ingen.
Teknisk infrastruktur	Teknisk infrastruktur er godt utbygd i nærområdet, men det er ikke relevant for formålet.	Ingen.
Befolkningsutvikling, næringsliv og tjenestebehov	Temaene er mindre relevante.	Ingen.
Samfunnssikkerhet, risiko og sårbarhet	Ikke kjent radon i grunnen. Ingen erosjonsrisiko i området, og tiltaket anses ikke å utløse erosjon.	Ingen.
Forholdet til strategi for framtidig arealbruk	Godt samsvar med målsettingene for utvikling av tettstedet ved satsing på folkehelse og møter med natur – et grønt og levende Fosby.	Ingen.

Samlet vurdering av arealformålet

Grønnstruktur er viktig i et grønt tettsted. Grønnstruktur er viktig å sikre ut fra et overordnet landskaps- og naturmangfoldperspektiv. I planen fremgår at en korridor for framtidig grønnstruktur skal være turveg. Videre kan det opparbeides turstier ved sentrum sør, og disse støtter opp under målet om vektlegging på folkehelse og friluftsliv. Grønnstruktur i planområdet sammen med vassdrag og landbruksområder bidrar positivt til mangfold og opplevelser.

5.2.5 Småbåthavn

Småbåthavnene er lagt i områder med dybdeforhold som tilsier mulighet for hver småbåthavn.

Område A
Område: Småbåthavn nord for friluftsområdet
Dagens bruk: Mindre flytebrygge for småbåter
Formål i kommunedelplanen: Småbåthavn
Arealstørrelse: Ca. 1,5 daa

Beskrivelse: Småbåthavnen er tenkt som utvidelse av eksisterende gjestesmåbåthavn til totalt ca. 20 småbåter. Det skal gjøre tilgangen til friluftsområdet vesentlig bedre enn i dagens forhold. Det er i dag en mindre flytebrygge på stedet med plass til 2 båter. Tiltaket er tenkt kombinert med turvei på land. Småbåthavnen skal også kunne brukes for kano og kajakk. Tiltaket inngår i en helhetlig foreslått tilrettelegging av friluftsområdet.

Emne	**Beskrivelse av virkninger**	**Konsekvens målt i konfliktgrad (verdi og omfang)**
Landbruk og jordvern	Selve småbåthavnen berører ikke landbruksarealer utover at det må være tilrettelagt adkomst på land med for eksempel turvei/-sti.	Ingen.
Vassdragsvern og -miljø	Inngrepets arealomfang er av svært begrenset art i forhold til vassdragsvern og – miljø. Det påvirker vassdraget lite visuelt.	Lav-ingen.
Landskap og estetikk	Se tema over. Hensyn tas i reguleringsplan.	Lav.
Biologisk mangfold	Det er ikke registrert spesielt naturmangfold i området.	Lav-ingen.
Trafikkavvikling og – sikkerhet og transportbehov.	Småbåthavnen i seg selv er ikke i konflikt med trafikkforhold, men parkering for friluftsområder tenkt utvidet. Dette vil bli avgjort i reguleringsplan. Småbåthavnen er lagt på nordsiden av området for å unngå konflikt med badende.	Lav-ingen.
Barn og unge og universell utforming	Universell utforming skal tilstrebes. Tiltaket er ikke i konflikt med barn og unges interesser siden det er ca. 25 m skille mellom badeområde og småbåthavnen. Det er videre veldig grunt mellom slik at småbåtferdsel i retning badeområdet fra småbåthavnen er vanskelig.	Ingen.
Støy	Støy fra flere småbåter ved ankomst og avfart fra småbåthavnen er begrenset.	Ingen.
Kulturminner og -miljø	Det er ikke registrert marine automatisk fredede kulturminner i området. Arkeologiske registreringer må foretas før regulering.	Middels-høy.
Nærmiljø, friluftsliv og grønnstruktur	Småbåthavnen vil bidra til økt bruk av friluftsområdet for allmennheten. Det bidrar til at friluftsområdet kan bli en møteplass.	Ingen.
Folkehelse og levekår	Formålet støtter prinsipper om folkehelse og møter med natur og et vakkert landskap.	Ingen.
Teknisk infrastruktur	Teknisk infrastruktur er godt utbygd i nærområdet.	Ingen.

Befolkningsutvikling, næringsliv og tjenestebehov	Det støtter folkehelse og tilgjengelighet til og fra vassdraget. Badeområde, turveg, parkering, småbåthavn m.m. i friluftsområdet, støtter folkehelse og levekår. Småbåthavnen har en god beliggenhet i forhold til sentrum nord.	Ingen.
Samfunnssikkerhet, risiko og sårbarhet	Ikke kjent radon i grunnen. Ingen erosjonsrisiko i området, og tiltaket anses ikke å utløse erosjon. I forhold til sikkerhet bør det være mulig for utrykningskjøretøy å ta seg fram til småbåthavnen ved ulykker. Dette må vurderes videre i reguleringsplan.	Ingen.
Forholdet til strategi for framtidig arealbruk	Godt samsvar med målsettingene for utvikling av tettstedet ved satsing på folkehelse, møteplasser, møter med natur og økt tilgjengelighet til og fra vassdraget.	Ingen.

Samlet vurdering
Området er godt egnet for småbåthavn 20 gjesteplasser med mulighet for ankomst og avfart med kano og kajakk. Tiltaket passer godt inn i en helhetlig tenkning om friluftsområdet som møteplass. Tiltaket kan forutsette endring av gjeldende servituttavtale for friluftsområdet.

Det er usikkert om det er kulturminner i sjøen, og undersøkelser må bli gjort før regulering, jf. kulturminneloven.

Konklusjon
Med forbehold om funn av automatisk fredede kulturminner i grunnen, er området svært godt egnet til småbåthavn.

Område B
Område: Småbåthavn sør-vest for friluftsområdet
Dagens formål: Naturområde til vanns og på land ved og i et friluftsområde på land
Formål i kommunedelplanen: Småbåthavn
Arealstørrelse: Ca. 2 daa

Beskrivelse: Småbåthavnen er tenkt som brygge for turistbåtene som går i rutetrafikk og for bestilte turer om sommeren mellom Ørje/Strømsfoss og Tistedal. Det er i dag ingen mulighet for turistbåtene til å anlegge ved Fosby.

Tiltaket inngår i en helhetlig foreslått tilrettelegging for allmennhetens bruk av friluftsområdet.

Emne	**Beskrivelse av virkninger**	**Konsekvens målt i konfliktgrad (verdi og omfang)**
Landbruk og jordvern	Selve småbåthavnen berører ikke landbruksarealer utover at det krever brygge og evt. tursti/-veg i skog gjennom friluftsområdet.	Lav-Ingen.
Vassdragsvern og -miljø	Inngrepets arealomfang er av svært begrenset art i forhold til vassdragsvern og –miljø. Det påvirker vassdraget lite visuelt. Formålet er økt tilgjengelighet til og fra vassdraget ved friluftsliv og næringsliv.	Lav-ingen.

Landskap og estetikk	Se tema over. Hensyn tas i reguleringsplan.	Lav.
Biologisk mangfold	Det er ikke registrert spesielt naturmangfold i området. Vika som er foreslått i alternativ A er idyllisk og mangfoldig. Det er svaberg og et meget lite areal våtmark.	Lav.
Trafikkavvikling og – sikkerhet og transportbehov.	Turistbåtbrygge er i seg selv ikke i konflikt med trafikkforhold, og parkering for friluftsområder bør utvides. Dette vil bli avgjort i reguleringsplan og endret servituttavtale. Småbåthavnen er lagt på sør-vest-siden av området for å unngå konflikt med badende og andre brukere av friluftsområdet.	Lav-ingen.
Barn og unge og universell utforming	Universell utforming skal tilstrebes. Tiltaket er ikke i konflikt med barn og unges interesser utover mulighet for bading fra svaberg i området. Det øvrige arealet kan brukes av barn og unge, og tiltaket i seg kan gavne også barn og unge.	Lav.
Støy	Støy fra turistbåtene og ved båtutslipp er begrenset.	Ingen - lav.
Kulturminner og -miljø	Det er ikke registrert marine automatisk fredede kulturminner i området. Arkeologiske registreringer må foretas før regulering.	Middels-høy.
Nærmiljø, friluftsliv og grønnstruktur	Turistbåtbrygge vil bidra til økt bruk av friluftsområdet for allmennheten. Det bidrar til at friluftsområdet kan bli en møteplass.	Ingen.
Folkehelse og levekår	Formålet støtter prinsipper om folkehelse og møter med natur og et vakkert landskap.	Ingen.
Teknisk infrastruktur	Teknisk infrastruktur er godt utbygd i nærområdet.	Ingen.
Befolkningsutvikling, næringsliv og tjenestebehov	Det støtter folkehelse og tilgjengelighet til og fra vassdraget. Småbåthavnen har en god beliggenhet i forhold til sentrum nord. En turistbåtbrygge kan styrke næringslivet lokalt.	Ingen.
Samfunnssikkerhet, risiko og sårbarhet	Ikke kjent radon i grunnen. Ingen erosjonsrisiko i området, og tiltaket anses ikke å utløse erosjon. I forhold til sikkerhet bør det være mulig for utrykningskjøretøy å ta seg fram til turistbåtbrygga ved ulykker.	Ingen.
Forholdet til strategi for framtidig arealbruk	Godt samsvar med målsettingene for utvikling av tettstedet ved satsing på folkehelse, møteplasser, møter med natur og økt tilgjengelighet til og fra vassdraget.	Ingen.

Samlet vurdering og vurderte alternativer

Turistbåtene må ha minimum 2 meter ved anleggelse av båter til kai. Det må være en brygge som kan ta imot en turistbåt på ca. 100 tonn for å ta imot de største båtene. Videre må det være minimum 15 meter brygge og 10 meter på hver side av brygga for at selv den største båten kan få plass. Dybdeforholdene er svært gode, men terrenget på land gjør det vanskelig med kjøreveg/turveg helt fram til brygga.

En turistbåtbrygge passer godt inn i en helhetlig tenkning om friluftsområdet som møteplass. Badeområde, turveg, parkering, småbåthavn m.m. i friluftsområdet, støtter folkehelse og levekår.

Det er usikkert om det er kulturminner i sjøen, og undersøkelser må bli gjort før regulering, jf. kulturminneloven.

Konklusjon
Med forbehold om funn av automatisk fredede kulturminner i grunnen, er arealet egnet til turistbåtbrygge.

Område C
Område: Småbåthavn nord for Fladebyåsen
Dagens bruk: Skogbruk og naturområde
Formål i kommunedelplanen: Småbåthavn
Arealstørrelse: Ca. 4,5 daa

Beskrivelse: Den foreslåtte småbåthavnen er tenkt som småbåthavn for maksimum 64 småbåter fordelt på to flytebrygger der det ytterst på den ene skal være mulighet for å anlegge med de minste og middels store turistbåtene. Småbåthavnens plasser er ment for lokalbefolkningen, bl.a. for nye fastboende i foreslått framtidig boligfelt nord for Fladebyåsen, såkalte felt B1.

Tiltaket er tenkt kombinert med turvei på land mellom småbåthavnen og parkering/bilvei. Turveien bør/må være kjørbar for utrykningskjøretøy ved ulykker, slik at det i småbåthavnen arealet må være en vendeplass.

I WKN Rapport 2013:6 (Wergeland Krog Naturkart, 2013) har utredet naturmangfold ved Fosbybekken og Fosbyvika og konsekvenser av tiltaket. Den er utgangspunktet for vurdering av konsekvenser for naturmangfold.



Avgrensning av den lokalt viktige naturtypen, Fosbyvika, i grønn skravur. Rød skravur viser lokalisering av småbåthavn. Kilde: Wergeland Krog Naturkart

Emne	Beskrivelse av virkninger	Konsekvens målt i konfliktgrad (verdi og omfang)
Landbruk og jordvern	Selve småbåthavnen berører ikke landbruksarealer utover at det må være tilrettelagt adkomst på land med turveg.	Lav-ingen.
Vassdragsvern og -miljø	Tiltaket vil synes godt ved full utbygging. Det vil strekke seg ca 68 meter fra land.	Lav-middels.

	Alternativet er å fordele plassene på tre brygger for å forkorte lengden ut i sjøen. Det vil kunne halvere lengden av bryggene ut i sjøen. Dette må vurderes ved utarbeidelse av reguleringsplan.	
Landskap og estetikk	Småbåthavnen inngår i landskapsrommet med Aremarksjøen, men det går utenom mange siktlinjer fra land i øst da det ligger noe skjermet langs en kortvegg i landskapet. Se tema over. Hensyn må vurderes i reguleringsplan.	Lav.
Biologisk mangfold	Det er registrert en naturtype Lokalt viktig C, av kategori Evjer, bukter og viker. Arealet den utgjør er ca. 1000 m^2 . Det er lite sannsynlig at tiltaket vil medføre noen fysisk skade på de registrerte naturkvalitetene, jf. registrering av naturtype og artsforekomster. Både turveg ned til småbåthavnen og selve havnen er utenfor naturtypen. En småbåthavn og turveg vil medføre ferdsel i og rett utenfor den registrerte naturtypen og viltområdet. Dette vil med sannsynlighet medføre at mange av de mer sjeldne fugleartene vil skremmes og forstyrres slik at de vil bruke området mindre eller ikke i det hele tatt. Det er fare for at forurensning fra båthavna i form av bunnstoff, lekkasje av drivstoff, olje og septik fra større båter også kan ha negativ virkning på naturtypen. Som avbøtende tiltak anbefales i utredningsrapporten at hele småbåtanlegget trekkes lenger vestover mot Fladebyneset. Dette gjelder også turvegen som er tiltenkt og den oppbygde stien/plattingen langs sjøen. I rapporten anbefales det at det bør unngås å sette i gang tiltak som øker båttrafikken inn i Fosbybekken.	Middels.
Trafikkavvikling og – sikkerhet og transportbehov.	Småbåthavnen i seg selv er ikke i konflikt med trafikkforhold.	Lav-ingen.
Barn og unge og universell utforming	Universell utforming skal tilstrebes. Tiltaket er ikke i konflikt med barn og unges interesser.	Ingen.
Støy	Støy fra flere småbåter ved ankomst og avfart fra småbåthavnen er begrenset sett i forhold til Retningslinjer for behandling av støy i arealplanleggingen, T-1442. Støyen berører svært få siden småbåthavnen ligger i god avstand til boliger. Tiltaket kan føre til økt båttrafikk, men ved vanlig båtvett skal det ikke være av vesentlig betydning.	Lav-ingen.
Kulturminner og -miljø	Det er ikke registrert marine automatisk fredede kulturminner i området. Arkeologiske registreringer må foretas før regulering.	Middels-høy.
Nærmiljø, friluftsliv og grønnstruktur	Småbåthavnen med turveg vil knytte sammen tettstedet og knytte det nærmere vassdraget. Turvegen kan benyttes av syklende og gående uten at småbåt er må være et element i aktiviteten. Det kan fiskes	Ingen.

	fra bryggene.	
Folkehelse og levekår	Formålet støtter prinsipper om folkehelse og møter med natur og et vakkert landskap.	Ingen.
Teknisk infrastruktur	Høyspentledning går gjennom området. Dette må tas hensyn til ved regulering, jf. gjeldende horisontale og vertikale avstandskrav for strømførende ledninger.	Ingen.
Befolkningsutvikling, næringsliv og tjenestebehov	Formålet støtter folkehelse og tilgjengelighet til og fra vassdraget. Småbåthavnen har en god beliggenhet i forhold til sentrum sør.	Ingen.
Samfunnssikkerhet, risiko og sårbarhet	Ikke kjent radon i grunnen. Ingen erosjonsrisiko i området, og tiltaket anses ikke å utløse erosjon.	Ingen.
Forholdet til strategi for framtidig arealbruk	Godt samsvar med målsettingene for utvikling av tettstedet ved satsing på folkehelse, møteplasser, møter med natur og økt tilgjengelighet til og fra vassdraget.	Ingen.

Samlet vurdering

Tiltakets negative konsekvenser er først og fremst knyttet til konsekvenser for den lokalt viktige naturtypen og det naturmangfold som er knyttet til Fosbybekken opp til vannspeilet Hølen. En småbåthavn her vil også kunne øke trafikken noe opp til Hølen for påfylling av drivstoff og annet. Utforming av småbåthavnen må vurderes i reguleringsplan med hensyn på visuell virkning i landskapet og det registrerte naturmangfoldet i nærområdet. En flytting av småbåthavnen og turvegen vestover må vurderes nærmere ved utarbeidelse av reguleringsplan.

Tiltaket passer godt inn i en helhetlig tenkning om økt tilgjengelighet til og fra vassdraget.

Det er usikkert om det er kulturminner i sjøen, og undersøkelser må bli gjort før regulering, jf. kulturminneloven.

Konklusjon

Det er negative konsekvenser for naturmangfold knyttet til tiltaket, og dette må vurderes nærmere i reguleringsplan. Området har for øvrig en god beliggenhet i forhold til bebyggelse og sentrum sør. Det tas forbehold om funn av automatisk fredede kulturminner i grunnen.

Samlet vurdering av arealformål

Småbåthavnene har ulik hensikt og målgruppe. Småbåthavnene ligger spredt i planområdet. De dekker samlet et behov som finnes i Fosby. De støtter opp under målsetting om økt tilgjengelighet til vassdraget, folkehelse og flere møter med natur, kultur og næring.

Småbåthavner ved friluftsområdet krever endring av servituttavtalen eller annen avtale med grunneier.

Det er usikkert om det er kulturminner i sjøen, og undersøkelser må bli gjort før regulering, jf. kulturminneloven. Bortsett fra eventuelle kulturminner, er det noe konflikt med naturmangfoldet i og ved utløpet av Fosbybekken. Dette må følges opp i reguleringsplan.

5.2.6 Badeområde

Område: Område som delvis omfatter eksisterende friluftsområde
Dagens bruk: Badeområde og del av Aremarksjøen
Formål i kommunedelplanen: Badeområde
Arealstørrelse: Ca. 6 daa

Beskrivelse: Det foreslåtte badeområde er delvis et nytt utbyggingsformål, men det er i all hovedsak i vann. Tiltaket dreier seg om økt tilrettelegging og opparbeidelse av badeområde, bl.a. for ulike brukergrupper i alder og funksjonalitet. Det er i dag begrenset med badestrand, og påfylling av sand vil kunne være naturlig både for å gi fysisk plass til flere og for å skape en møteplass og sted for lek og opphold. Videre er formålet med arealavgrensningen å sikre arealer som kun skal være for bading. Badeområdet kan sees i sammenheng med en økt tilrettelegging i det statlig sikrede friluftsområdet.

Emne	**Beskrivelse av virkninger**	**Konsekvens målt i konfliktgrad (verdi og omfang)**
Landbruk og jordvern	Dagens arealbruk er skogbruk med rettigheter for allmennhetens utøvelse av friluftsliv gjennom egen servituttavtale. Dyrkbar jord inngår, men driftsforholdene er dårlige i forhold til dagens driftsformer i	Ingen.
Vassdragsvern og -miljø	Inngrepets arealomfang er av begrenset art i forhold til vassdragsvern og –miljø. Det påvirker vassdraget både visuelt og ved tilføring av fysiske tiltak i begrenset grad. Ytterligere hensyn må tas i reguleringsplan.	Lav.
Landskap og estetikk	Se tema over. Badestrand har lav konfliktgrad med landskap og estetikk. Hensyn tas i reguleringsplan.	Lav.
Biologisk mangfold	Det er ikke registrert spesielt naturmangfold i området.	Lav-ingen.
Trafikkavvikling og – sikkerhet og transportbehov.	Badeområde i seg selv er ikke i konflikt med trafikkforhold, men parkering for friluftsområder tenkt utvidet. Dette vil bli avgjort i reguleringsplan.	Ingen.
Barn og unge og universell utforming	Universell utforming skal tilstrebes. Tiltaket tjener barn og unge.	Ingen.
Støy	Det blir ikke økt støy som følge av tiltaket.	Ingen.
Kulturminner og -miljø	Det er ikke registrert automatisk fredet kulturminne i området. Arkeologiske registreringer må foretas før regulering.	Middels-høy.
Nærmiljø, friluftsliv og grønnstruktur	Se temaet folkehelse.	Ingen.
Folkehelse og levekår	Formålet støtter prinsipper om folkehelse og møter med natur og et vakkert landskap. Det er satt av et større område for bading for å dekke ulike behov for eksempel badende hunder, barn, svømmende og vassende osv.	Ingen.
Teknisk infrastruktur	Teknisk infrastruktur er godt utbygd i nærområdet.	Ingen.

Befolkningsutvikling, næringsliv og tjenestebehov	Det støtter folkehelse og tilgjengelighet til og fra vassdraget. Badeområde, turveg, parkering, småbåthavn m.m. i friluftsområdet, støtter folkehelse og levekår.	Ingen.
Samfunnssikkerhet, risiko og sårbarhet	Ikke kjent radon i grunnen. Ingen erosjonsrisiko i området, og tiltaket anses ikke å utløse erosjon.	Ingen.
Forholdet til strategi for framtidig arealbruk	Godt samsvar med målsettingene for utvikling av tettstedet ved satsing på folkehelse, møteplasser, møter med natur og økt tilgjengelighet til og fra vassdraget.	Ingen.

Samlet vurdering
Området er godt egnet for badeområde, og tiltaket kan sees i sammenheng med det eksisterende friluftsområdet på land.

Det er usikkert om det er kulturminner i grunnen, og undersøkelser må bli gjort før regulering, jf. kulturminneloven.

Konklusjon
Med forbehold om funn av automatisk fredede kulturminner i grunnen, er området svært godt egnet til badeområde.

Samlet vurdering av arealformålet
Det er ett badeområde avsatt i planen, og det inngår i det statlig sikrede friluftsområdet i planområdet. Badeområdet er tenkt utvidet for bade- og strandbruk. Det er ingen negative konsekvenser ved tiltaket med forbehold om funn av kulturminner.

5.2.7 Idrettsanlegg

Område: Område nordøst i planområdet, del av eiendom gbnr. 23/38
Dagens bruk: Korndyrking
Formål i kommunedelplanen: Idrettsanlegg
Arealstørrelse: Ca. 14 daa

Beskrivelse: Hensikten er å opparbeide idrettsanlegg som for eksempel kunstgressbane.

Emne	**Beskrivelse av virkninger**	**Konsekvens målt i konfliktgrad (verdi og omfang)**
Landbruk og jordvern	Dagens arealbruk er dyrka mark. Arealet inngår i en eiendom som eies av Aremark kommune. Jorda drives av private. Jordkvaliteten er i hovedsak god.	Lav-ingen.
Vassdragsvern og -miljø	Inngrepets arealomfang ligger øst for fylkesvei 21 øst for eksisterende bebyggelse. Det ligger utenfor landskapsrommet knyttet til vassdraget. Sett i forhold til begrensninger i byggehøyde og grad av utnytting er konflikten ingen.	Ingen.
Landskap og estetikk	Utbygging vil berøre landskapsrommet øst for eksisterende bebyggelse. Se for øvrig temaet over.	Lav – ingen.
Biologisk mangfold	Det er ikke registrert spesielt naturmangfold i	Ingen.

	området.	
Trafikkavvikling og – sikkerhet og transportbehov.	God tilgjengelighet for gående og syklende og tilgrensende eksisterende utendørs idrettsanlegg. Nærhet til flerbrukshall. Utvidet parkering må vurderes i tilknytning til anlegget.	Lav-ingen.
Barn og unge og universell utforming	Det er i bestemmelsene lagt vekt på hensyn til barn og unge. Å vektlegge universell utforming inngår i fellesbestemmelsene.	Ingen.
Støy	Det blir ikke økt støy som følge av tiltaket.	Ingen.
Kulturminner og -miljø	Det er i feltet ikke registrert automatisk fredet kulturminne ved undersøkelser i juni 2014. Det kan likevel skje senere funn ved opparbeiding av arealet.	Lav-middels.
Nærmiljø, friluftsliv og grønnstruktur	Tiltaket sikrer et bedre nær- og bomiljø for fastboende. Det støtter oppunder mulighetene for folkehelse og friluftsliv.	Ingen.
Folkehelse og levekår	Se tema over.	Ingen.
Teknisk infrastruktur	Teknisk infrastruktur godt utbygd i nærområdet.	Lav-ingen.
Befolkningsutvikling, næringsliv og tjenestebehov	Arealet er en viktig del av helhetlig sentrumsutvikling siden det ligger så nær sentrum nord.	Ingen.
Samfunnssikkerhet, risiko og sårbarhet	Ikke kjent radon i grunnen. Liten-middels erosjonsrisiko.	Ingen.
Forholdet til strategi for framtidig arealbruk	Godt samsvar med målsettingene for utvikling av sentrumskjernen i nord og i forhold til å knytte sammen tettstedet.	Ingen.

Samlet vurdering og alternative vurderinger
Arealet blir i dag leid bort og drevet som dyrka mark. Dette representerer en avgang av dyrka mark. Et alternativ til arealformål er LNF og makeskifte for privat grunn av dyrka mark andre steder i planområdet. Det er idrettsanlegg i nærområdet, og det er usikkert om det er behov for og ønske om å investere i ytterligere et idrettsanlegg.

Konklusjon
Med forbehold om funn av automatisk fredede kulturminner i grunnen, er området godt egnet til idrettsanlegg.

Vurdering av arealformål
Arealformålet vil styrke barn og unges interesser og behov samt styrke det samlede tilbudet, herunder styrking av folkehelse i tettstedet og kommunen. Det avsatte området har med forbehold om funn av kulturminner, få negative konsekvenser.

5.2.8 Fritids- og turistformål/bolig/tjenesteyting

Område: Område nordøst i planområdet, del av eiendom gbnr. 23/38
Dagens bruk: Korndyrking
Formål i kommunedelplanen: Fritids- og turistformål/bolig/tjenesteyting
Arealstørrelse: 7,4 daa

Beskrivelse: Allbrukshuset Furulund brukes i dag til offentlige og allmennyttige formål samt til bevertning. Hensikten med å avsette et areal for kombinert Fritids- og turistformål/bolig/tjenesteyting, er å tilrettelegge for en mulig utvikling i planperioden og lengre sikt. Det har vært interessenter som har ønsket å tilby overnatting kombinert med bevertning på Furulund. Den interessen anser Aremark kommune som interessant og framtidsrettet siden det er et tilbud som ikke finnes i Fosby sentrum i dag.

Emne	**Beskrivelse av virkninger**	**Konsekvens målt i konfliktgrad (verdi og omfang)**
Landbruk og jordvern	Dagens arealbruk er dyrka mark. Arealet inngår i en eiendom som eies av Aremark kommune. Jorda drives av private. Jordkvaliteten er i hovedsak god.	Lav.
Vassdragsvern og -miljø	Inngrepets arealomfang ligger øst for fylkesvei 21 øst for eksisterende bebyggelse. Det ligger delvis utenfor landskapsrommet knyttet til vassdraget. Sett i forhold til begrensninger i byggehøyde og grad av utnytting er konflikten lav/ingen.	Lav-ingen.
Landskap og estetikk	Utbygging vil berøre landskapsrommet øst for eksisterende bebyggelse. Se for øvrig temaet over.	Lav – ingen.
Biologisk mangfold	Det er ikke registrert spesielt naturmangfold i området.	Ingen.
Trafikkavvikling og – sikkerhet og transportbehov.	God tilgjengelighet for gående og syklende via kommunal veg og eksisterende gang- og sykkelveg. Nærhet til flerbrukshall. Utvidet parkering må vurderes.	Lav-ingen.
Barn og unge og universell utforming	Universell utforming skal vektlegges. Tiltaket har ikke negative konsekvenser for barn og unge.	Ingen.
Støy	Det blir ikke vesentlig økt støy som følge av tiltaket selv om det vil kunne bli noe mer trafikk via avkjørsel fra fylkesvei 21.	Lav-ingen.
Kulturminner og -miljø	Det er ikke registrert automatisk fredet kulturminne i området i juni 2014. Det er en en viss sannsynlighet for funn av kulturminner i grunnen.	Lav-middels.
Nærmiljø, friluftsliv og grønnstruktur	Emnene er mindre relevante siden dagens bruk av arealet er korndyrking.	Ingen.
Folkehelse og levekår	Folkehelse kan bli styrket for de som besøker et slikt område med aktiviteter, overnatting og muligheter i nærmiljøet. Ved utleie og aktiviteter kan tilbudet til lokalbefolkningen styrkes.	Ingen.
Teknisk infrastruktur	Teknisk infrastruktur godt utbygd i nærområdet.	Lav-ingen.
Befolkningsutvikling, næringsliv og tjenestebehov	Arealet er en viktig del av helhetlig sentrumsutvikling siden det ligger så nær sentrum nord. Det er en del av en turisme- og næringslivssatsing i sentrum. Det er positivt med nærhet til friluftsområdet.	Ingen.
Samfunnssikkerhet, risiko og sårbarhet	Ikke kjent radon i grunnen. Liten-middels erosjonsrisiko. Hensyn må innarbeides i reguleringsplan.	Ingen.

Forholdet til strategi for framtidig arealbruk	Godt samsvar med målsettingene for utvikling av sentrumskjernen i nord og i forhold til å skape et livskraftig tettsted med mangfold.	Ingen.

Samlet vurdering
Arealet blir i dag leid bort og drevet som dyrka mark. Det er god jordkvalitet. Dette representerer en svært begrenset avgang av dyrka mark som er i kommunens eie. Det finnes ikke andre egnede arealer for lokalisering av dette formålet.

Overnattingsmuligheter i nær tilknytning til friluftsområdet, sentrum og offentlige tjenestetilbud er framtidsrettet og støtter oppunder målsettingene om utviklingen av tettstedet. Det gjelder arbeidsplasser, næringsutvikling, turisme, aktiviteter og sentrumsutvikling.

Konklusjon
Med forbehold om funn av automatisk fredede kulturminner i grunnen, er området godt egnet til turist- og fritidsformål i kombinasjon med bolig og/eller tjenesteyting.

Samlet vurdering av arealformål
Arealformålet anses å ha god lokalisering i forhold til eksisterende tjenestetilbud, og det styrker sentrumsutviklingen. Det er positivt med et bevertnings- og overnattingstilbud i Fosby sentrum, og det har en god lokalisering.

5.2.9 Gang- og sykkelveg

Område: Område langs sydsiden av fylkesvei 863 mellom sentrum sør og avkjørsel til Lillebyfeltet
Dagens bruk: Grustak, sideveisarealer og næringsområde/avkjøringer
Formål i kommunedelplanen: Gang- og sykkelveg
Arealstørrelse: Ca. 1,5 daa

Beskrivelse: Hensikten er å opparbeide gang- og sykkelveg mellom sentrum sør og boligfeltene i øst.

Emne	Beskrivelse av virkninger	Konsekvens målt i konfliktgrad (verdi og omfang)
Landbruk og jordvern	Dagens arealbruk er dyrka mark, uttak av grus og annen næring knyttet til gårdsdrift. Der det er dyrka mark er jordkvaliteten av svært god. Andelen dyrka mark er ca 0,18 daa.	Lav-ingen.
Vassdragsvern og -miljø	Inngrepets arealomfang er begrenset, og det ligger utenfor landskapsrommet knyttet til vassdraget.	Lav- ingen.
Landskap og estetikk	Arealet ligger sør for fylkesvei 863, og det er grønnstruktur, grustak, næringsarealer og dyrka mark på arealet i dag. Det er i tilknytning til eksisterende fylkesvei, og det tilfører derfor ikke visuell forurensning i nevneverdi grad. Det vil derimot kunne øke stedsidentiteten ved økt "sammenbinding" av boligfelt og sentrum.	Lav – ingen.

Biologisk mangfold	Det er ikke registrert spesielt naturmangfold i området.	Ingen.
Trafikkavvikling og – sikkerhet og transportbehov.	God tilgjengelighet for gående og syklende til sentrum sør med god forbindelse via foreslått framtidig og eksisterende gang- og sykkelveg. Skolevei for boligfeltene øst i planområdet vil uansett være naturlig via den kommunale kjørevegen langs Fosbyåsen.	Ingen.
Barn og unge og universell utforming	Gang- og sykkelvegen skal følge standardene gitt i normaler fra Statens vegvesen.	Ingen.
Støy	Det blir ikke økt støy som følge av tiltaket.	Ingen.
Kulturminner og -miljø	Det er registrert automatisk fredede kulturminner i /nær området. Arkeologiske registreringer har vist at steinalderboplass kan delvis være i området. Nærmere vurdering må foretas før regulering.	Høy.
Nærmiljø, friluftsliv og grønnstruktur	Tiltaket sikrer et bedre nær- og bomiljø for fastboende. Det støtter oppunder mulighetene for folkehelse og friluftsliv.	Ingen.
Folkehelse og levekår	Se tema over.	Ingen.
Teknisk infrastruktur	Teknisk infrastruktur godt utbygd i nærområdet.	Lav-ingen.
Befolkningsutvikling, næringsliv og tjenestebehov	Arealet er en viktig del av helhetlig sentrumsutvikling siden det ligger så nær sentrum sør og sikrer en trafikkforbindelse for gående og syklende. Det er spesielt viktig for boligbebyggelse i feltet øst for sentrum sør.	Ingen.
Samfunnssikkerhet, risiko og sårbarhet	Ikke kjent radon i grunnen. Liten erosjonsrisiko.	Ingen.
Forholdet til strategi for framtidig arealbruk	Godt samsvar med målsettingene for utvikling av sentrumskjernen i sør og i forhold til å binde sammen tettstedet. Det er positivt for mange forhold.	Ingen.

Samlet vurdering og alternative vurderinger

Gang- og sykkelvegen er viktig for stedsutviklingen for de fastboende ved at den sikrer bedre trafikkavvikling langs fylkesvei 863 og derfor knytter sammen tettstedet. Avgang av dyrka mark er svært begrenset. Forholdet til automatisk fredede kulturminner må vurderes nærmere i reguleringsplan. Det er mulig å begrense bredden på gang- og sykkelvegen til totalt ca. 6 meter inkludert grøft, på flat mark.

Vurdering av alternativ nord for fylkesvei 863 er foretatt, og det berører dyrka mark og bruk av travbane. Det er i konflikt med grunneierinteresser. Landskap og kulturminner vil kunne bli mer berørt. Forbindelse for foreslått boligfelt øst for sentrum sør vil dra fordel av gang- og sykkelveg i det valgte alternativ.

Konklusjon

Med unntak av automatisk fredede kulturminner i grunnen, er området godt egnet til gang- og sykkelveg.

Samlet vurdering av arealformålet

Det er avsatt en strekning på nesten 300 m med gang- og sykkelveg langs fylkesvei 863 fra sentrum. Dette skal knytte boligområder og sentrum mer sammen for gående og syklende og styrke folkehelsen. På denne måten skapes en rundrute for hundelufting og lignende via gang- og sykkelveg langs fylkesvei 21 og 863 samt den kommunale mellom sentrum nord og boligfeltene i øst. Med forbehold om funn av kulturminner, er det lav konfliktgrad knyttet til tiltaket.

5.3 Samlede virkninger etter utredningstema

5.3.1 Vurdering av bruk av det statlig sikrede friluftsområdet

Skjæra friluftsområde inngår i planområdet. Det er statlig sikret.

Vurdering av servituttavtalens og planens innhold
Mer enn halvparten av arealet for friluftsområdet ble avvirket vinteren 2012/2013. Det resterende av friluftsområdet består av ensartet og ganske tett granskog. Kommunens skogfaglige anbefaling for framtidig treslagsfordeling er mer lauvinnslag evt. blandingsskog.

Området har i mindre grad blitt tilrettelagt for friluftsliv. Servituttavtalens innhold gir rom for en bedre tilrettelegging for friluftsliv i området. Et så sentrumsnært område prioritert for allmennhetens friluftsliv bør tilrettelegges bedre. Servituttavtalen ble inngått for nesten 50 år siden. Selv om den var framtidsrettet, har tiden forandret seg så mye at det kan være behov for å gå utover det servituttavtalen i dag gir adgang til for tilrettelegging for friluftsliv. På andre siden kan det være naturlig å utelukke noe av det som beskrives i servituttavtalen. Samfunnets krav til universell utforming deriblant Østfold som pilotfylke innen universell utforming, er ett av eksemplene på dette. Endringer i folks utøvelse av friluftsliv og lokale ønsker er andre. Å anlegge areal for vinteropplag for båter kan være på siden av nåtidens krav om estetikk og landskapshensyn samt de kryssende interesser innen friluftsliv. Derimot ønskes det brygge for turistbåtene, hvilket ikke er nevnt som en del av servituttavtalen.

For å innarbeide de tiltak som inngår i planen utover et servituttavtalen gir adgang til, kreves avtale med grunneier og Miljødirektoratet. Servituttavtalen kan endres eller det kan søkes om dispensasjon fra gjeldende. De tiltak det helt eller delvis må gjøres tilleggsavtale om er:

- brygge for turistbåtene
- opparbeiding av leirplass
- turveger/-stier

5.3.2 Vurdering av risiko for erosjon, kvikkleire og skred

Områder der det er størst risiko for skred og erosjon, er området lagt ut som boligområde syd for bensinstasjonen på eiendom gbnr. 23/3 og 56. Løsmassene består av tynne hav-/strandavsetninger dvs. leire, og skredfaren vurderes til å være stor på grunn av helling. Dette avhenger imidlertid også av hvordan arealet og arealet opparbeides og brukes, dvs. tiltak som berører løsmassene. Utforming av arealet sør for bensinstasjonen på eiendom gnr. 23 bnr. 3 og 56 må derfor bli vurdert opp mot skredfare og bli nærmere utredet i arbeidet med detaljregulering. Det samme gjelder andre områder der det skal bygges ut, både på land og til

vanns. Endrede klima- og nedbørsforhold krever andre og mer nøye vurderinger innen dette temaet enn tidligere.

5.3.3 Vurdering av avgang dyrka mark

Avgang dyrka mark berører tre eiendommer i planområdet. Det er eiendom gnr. 23 bnr. 1, 3, 38 og 56.

Eiendom gbnr. 23/56 har to eiere, og den ene av dem har gått bort og den andre er eier av gbnr. 23/3. De to eiendommene tilhører dermed samme driftsenhet.

Areal dyrka mark innenfor planområdet i dag: ca 230 daa. Areal dyrka mark avgang i kommunedelplanen: 42 daa. Avgangen av dyrka mark som følge av planen er 18-19% av det totale arealet med dyrka mark i planområdet. Over 50% av dette arealet eier Aremark kommune, og kommunen leier det bort for jordbruksformål.

Arealene med dyrka mark som er foreslått utbygd er på følgende eiendommer:
Gnr. 23 bnr. 38 Aremark kommune, ca 22 dekar
Gnr. 23 bnr. 3 Berit Rødseth, fordelt på tre jorder: ca. 9 daa, 0,605 daa og 3 daa
Gnr. 23 bnr. 1 Tomas og Heidi Glimsdal, ca. 7,5 daa

Total avgang dyrka mark i planen er 42 dekar. Av dette er:

Areal	Foreslått arealformål	Grunneier
3,2	Boligfelt	23/3, 23/56
1,6	Sentrumsformål	23/3
0,186	Gang- og sykkelveg	23/3
15	Boligfelt sør for fv. 863	23/3, 23/1
0,65	Næringsområde	23/3
14	Idrettsanlegg	23/38
7,4	Fritids- og turistformål	23/38

Det er en vanskelig med hensikt sentrumsutvikling å ikke forbruke dyrka mark i sentrum eller i tilknytning til sentrumskjernene. Sett i et 40-års perspektiv blir det enda vanskeligere. Det er viktig å finne en balansegang mellom grunneierhensyn, jordvern, landskapshensyn og allmennhetens behov. Denne balansegangen er forsøkt etterlevd i planen ved at forbruket av dyrka mark er konsentrert til sentrumsnære og mindre driftsenheter dyrka mark. Skog er i stor grad valgt som alternativ for framtidig boligbygging.

De to private grunneierne som blir berørt, får en avgang på til sammen ca 20 daa dyrka mark. Det meste av dette, ca. 16,5 daa, inngår i ett framtidig boligfelt. Begge de berørte grunneierne eier hver over ca. 120 daa fulldyrka jord og henholdsvis 186 og 230 daa skog. Arealene foreslått til utbyggingsformål utgjør henholdsvis 10 og 5,9% av de to eiendommenes fulldyrka jord. Det utgjør henholdsvis ca. 5,5 og 4% av deres totale eiendommer.

De negative konsekvensene for inngrep i dyrka mark er minimalisert. Avgang med dyrka mark som foreslås bebygd eller opparbeidet, har stor interesse for allmennheten og vil kunne bli brukt av mange. To boligfelt på dyrka mark inngår i utbyggingsområder, men dette er svært sentrumsnært. Ved valg av arealer på dyrka mark er det tatt hensyn til grunneiernes synspunkter, og alternativer er vurdert.

Det kan bli vurdert makeskifte med et område i kommunens eie på ca 14 dekar som i planen er lagt ut som framtidig idrettsanlegg nordøst i planområdet.

5.3.4 Forholdet til kulturminner

Planområdet inneholder tre fredede bygninger samt ni registrerte automatiske fredede kulturminnelokaliteter. Disse er vist i plankartet med områdeavgrensning inkludert sikringssone, med unntak av ett lite som kun er registrert med et punkt i det vestligste framtidige boligfeltet. Sannsynligheten for å finne flere eldre kulturminner i grunnen er svært høy, og det er ved arkeologiske registreringer i mars og juni-juli 2014 påvist flere lokaliteter fra steinalder. Dette vil i en viss grad kunne påvirke utnyttelsen av de foreslåtte utbyggingsområdene. Automatisk fredede kulturminner kan bli frigitt fra vern etter registreringen, men andre kulturminner vil fortsatt være fredet i form av båndlagte områder. Selve lokaliteten skal da bli fredet samt en sikringssone rundt.

Det antas at antall gravhauger er registrerte i det som er foreslåtte utbyggingsområder, men det kan være flate gravminner under jordoverflaten. Det kan være bosettingsspor i form av kokegroper og annet. Siden de arkeologiske registreringene er gjennomført før kommunedelplanen ferdigstilles, er det i en viss grad mulig å vurdere konsekvensene for planen. For eksempel er aktualiteten for utbygging av felt B3 noe redusert som følge av sterk indikasjon på steinalderboplass. Funn er videre så langt det har latt seg gjøre beskrevet for hvert felt i kapittel 5.2. Det er en viss svakhet ved planen at det ikke foreligger ferdigstilt rapport fra de arkeologiske registreringene. Dette innebærer at plankartet ikke viser de endelige avklaringene vedrørende dispensasjon fra vern samt fortsatt fredning av nye funn av automatisk fredede kulturminner. Samtidig gjelder plankravet for mange byggetiltak, se planbestemmelsene punkt 1.2. Videre følger det av Kulturminnelovens §9 en undersøkelsesplikt ved utarbeidelse av reguleringsplaner. Ved utarbeidelse av den pågående reguleringsplanen for Fosby sentrum vil de nødvendige avklaringer bli gjort for de arealene som der inngår.

Fellesbestemmelsene punkt 1.3 til plankartet tar høyde for funn av automatisk fredede kulturminner ved byggetiltak som berører jord eller jordoverflate og rutiner for varsling og vern av disse. Disse følger kulturminnelovens bestemmelser.

Ved bruk av båndleggingssone kulturminner og hensynssone bevaring kulturmiljø tas det hensyn til fredede kulturminner og de nærmeste arealene rundt. Spesielt en hensynssone ved og rundt gravhaugene sør i planområdet sikrer disse vesentlig mot slitasje.

Konsekvensen av mange automatisk fredede kulturminner er en historie og en stedsidentitet som kan gi grunnlag for kulturvandringer og annet med disse som tema. Det er forholdsvis tett med automatisk fredede kulturminner i og utenfor planområdet.

5.3.5 Nærmiljø, folkehelse, energibruk og friluftsliv

Folkehelse er et bredt tema som favner flere av de andre utredningstemaene. Folkehelse i denne planen er styrket gjennom bedring av nærmiljøet ved økt vekt på og tilrettelegging for gående og syklende på vei og i natur. Det er lagt vekt på flere møteplasser gjennom torg, idrettsanlegg, rasteplass, utvikling av friluftsområdet og økt tilgjengelighet til vassdraget for spesielt gående og syklende. Gående og syklende kan være de som kommer vannveien og går

på land, de som ankommer til en parkering 100-300 m bortenfor eller ankommer til fots eller sykkel. Forbindelser mellom eksisterende funksjoner, boligfelt og friluftsområdet er eksempler på styrking av folkehelse og levekår. Det er videre lagt vekt på levekår ved økt tilrettelegging for næringsvirksomhet gjennom styrking av sentrumsområdene for overnatting, bevertning og handelsvirksomhet. Dette støtter opp under målsettingene om et levende sentrum og et livskraftig kommunesenter.

Det er lagt til rette for økt friluftsliv i nærmiljøet for fastboende og besøkende i planen. Dette fremkommer av temakartene i vedlegg 6 og 7 som beskriver ulike foreslåtte og eksisterende rutenett og traseer. Dette støtter rammen om opplevelsen av og en stedsidentitet som handler om et grønt tettsted.

Energibruk og klimautslipp er vektlagt gjennom prioritering av boligutbygging i sentrumsnære områder, B1-4, i planen slik at planen vektlegger dette gjennom tilrettelegging for gående og syklende og en målsetting om bruk av energisparende energikilder.

5.3.6 Biologisk mangfold, grønnstruktur, vassdragsvern og –miljø

Vassdraget og vassdragsmiljøet, herunder jordbrukslandskapet, er vesentlig hensyntatt i planen. Det gjelder byggeforbudssone opptil 100 m fra strandkanten. Det følger opp Rikspolitiske retningslinjer for vernede vassdrag på en god måte. Det gjelder videre for lokalisering av ulike tiltak som småbåthavner og turistbåtbrygge, utvikling av friluftsområdet, badeområde og turveger innenfor 100-sonen. Dette er formål som støtter friluftsliv og allmennhetens tilgang til naturopplevelser i og ved vassdrag og øvrig natur. Videre er det satt generelle bestemmelser om spesielle hensyn ved utbygging innenfor 100 meter fra strandlinjen samt landskapshensyn generelt. Videre bør det vurderes å ha en byggeforbudssone ved vannspeilet Hølen opp mot eventuell framtidig boligbebyggelse, B2, øst for Hølen. Det bør i regulering vurderes hvor bred en byggeforbudssone skal være mot Fosbybekken.

Det biologiske mangfoldet er forsøkt sikret i planen. En hver utbygging i et område med biologisk aktivitet i naturen vil påvirke det biologiske mangfoldet. En utredning av naturmangfoldet i Fosbyvika og Fosbybekken viser naturtype av lokal viktighet. Det kan derfor være hensiktsmessig å justere lokaliseringen av småbåthavnen der noe vestover, på reguleringsplannivå, jf. kommunens ansvar etter Naturmangfoldlovens §§6-11. Det er i planen ikke foreslått tiltak som vesentlig endrer terrenget i eller ved bekken, men gjennom økt ferdsel og en viss forurensning kan arealer ved Fosbybekken og Fosbyvika få et redusert biologisk mangfold. Videre inngår i naturmangfoldregistreringen en foreløpig vurdering av inngrep i bekken, og dette vil være med å greie ut forholdene for en eventuell mudring av bekken for å opprettholde/utvide en tilgang for småbåter til vannspeilet Hølen ved bensinstasjonen.

Kantsoner langs vassdraget er en del av de generelle hensyn som framkommer av forslag til planbestemmelse 1.5 andre avsnitt og i bestemmelser for sentrumsformål om kantsone mot vassdrag.

5.3.7 Landskap og estetikk

Hensyn til landskap og estetikk er innarbeidet gjennom bestemmelsene til plankartet ved byggehøyde og grad av utnytting. Fellesbestemmelsene punkt 1.4 b) setter krav til hensyn til landskap og estetikk. Videre er det tatt hensyn til de ulike landskapsrommene og siktlinjene

ved at to av de nye boligfeltene og hovedtyngden av framtidig sentrumsformål er lagt øst for fylkesvei 21 uten direkte eksponering mot Aremarksjøen eller det landskapsrommet som sjøen inngår i. Videre tas det i planbestemmelse 2.1.3 e) hensyn til plassering av ulike boligtyper mot Aremarksjøen.

De eksisterende landskapsvegger opprettholdes. Omtale av hensyn til vassdragsmiljøet er omtalt i kapittel 5.3.6.

En naturlig konsekvens av planbestemmelsene punkt 1.4 b) er at det i det foreslåtte boligfeltet mot Haldenvassdraget blir lavere eneboliger ytterst mot vassdraget og rekkehus mot fylkesveien eller Fladebyåsen. Dette er i tråd med god landskapstilpasning.

Videre viser temakartet for bebyggelsestypologi, vedlegg 9, at foreslåtte byggehøyder og type småhusbebyggelse er i tråd med de lokale forholdene. Videre setter planbestemmelsene krav til at det skal tas hensyn til lokal byggeskikk, og det er naturlig at det vil sette rammer for materialbruk og byggestil.

5.3.8 Barn og unge og universell utforming

Fellesbestemmelsene fastslår at prinsippet om universell utforming skal tilstrebes både ute og inne. Det betyr at prinsippene skal søkes innarbeidet. I et tettsted der prognosene tilsier at andelen eldre vil øke vesentlig er det viktig å tilrettelegge for alle aldersgrupper og funksjonsgrupper. Full universell utforming er ikke naturlig i et mindre tettsted, og samfunnsnytten er større for slik tilrettelegging i byer og større tettsteder. Vektlegging av boligfelt nær sentrum vil likevel være å ta hensyn til universell utforming da avstandene blir kortere og derfor bedre kunne sikre opparbeiding av universell utforming.

Barn og unge er vektlagt på ulike måter i planen. Det gjelder krav om lekeplass ved nye boligfelt, se punkt 2.1.2 i planbestemmelsene. Det gjelder arealformål som badeområde og økt tilrettelegging for gående og syklende. Plassering av nye prioriterte boligfelt er ganske barnevennlige ved at det er tatt hensyn til sentrumsnærhet og forbindelser til andre deler av sentrum. Det er også innarbeidet et forslag om framtidig idrettsanlegg der barn og unges interesser og behov skal vektlegges.

5.3.9 Befolkningsutvikling, næringsliv og tjenestebehov

Det legges i planperioden opp til å øke antall boenheter med 5 boenheter i året. Siden årene 2000-2001 har i gjennomsnitt ca. 2 boenheter blitt ferdigstilt per år. Det høye antallet boenheter som det legges opp til, er over befolkningsprognosene og en målsetting om 5% innbyggervekst i planområdet, jf. kommunedelplanens samfunnsdel.

Dagens innbyggertall i planområdet er 400-450 personer. Planen legger opp til ca. 60 nye boenheter i løpet av de kommende 12 år. Dette tilsvarer med 2,5 person per boenhet, 150 flere innbyggere i planområdet i 2026. Dette er en stor økning for en liten kommune i løpet av så kort tid. Det er i dag god kapasitet i skole, barnehage og sykehjem og omsorgsboliger, men det vil ikke være tilstrekkelig med en så stor befolkningsøkning. Det kommunale tjenestetilbudet må utvides og utbygges, hvilket ikke er i samsvar med kommunedelplanens arealdel og samfunnsdel for øvrig.

Beregnet boligantall på de nye boligfeltene kan bli redusert på grunn av ukjente automatisk fredede kulturminner.

Gjennom rekkefølge i planbestemmelsene for utbygging av nye boligfelt styres boligutbyggingen slik at det ikke pålegges samfunnet og kommuneøkonomien for stor økonomisk byrde ved utbygging til boligfelt med lav bosetting. Utbygging og utbyggingskostnader vil da kunne styres noe i takt med behovet for boliger og med vesentlig bedre forutsigbarhet for kommuneøkonomien enn uten rekkefølgebestemmelser.

I de først prioriterte framtidige boligområdene legges det opp til å møte de framtidige boligbehov ved ulike boligtyper, nærhet til sentrum, lekeplasser og funksjonalitet ute og innendørs.

Ved prioritering av boligområder nær sentrum sør tilrettelegges for kort avstand til butikk og andre sentrumsfunksjoner, og på denne måten møter man den økte andelen i pensjonsalderen i framtidens befolkning. Eldre som bor nær sentrumsfunksjoner er ofte lettere å følge opp gjennom offentlige tjenestebehov som hjemmehjelp, og kan klare seg lengre hjemme på egenhånd med god livskvalitet.

Planen tilrettelegger for fortsatt næringsvirksomhet i sentrumsområdene gjennom arealformålet sentrumsformål og økt næringsvirksomhet i sentrum nord innen overnatting, bevertning og aktiviteter. Videre tilrettelegges det for besøkendes og fastboendes bruk av tettstedets møteplasser og møter med kultur, næring og natur. Satsing på turisme i forhold til tettstedets kvaliteter med turistbåtbrygger og økt tilgjengelighet vannveien via ankomst i småbåter vil støtte sentrumsutviklingen. Dette støtter opprettholdelsen av et livskraftig kommunesenter, et levende sentrum og et grønt tettsted, jf. målsettingene i planens samfunnsdel.

5.3.10 Trafikkavvikling og -sikkerhet

Lokalisering av framtidig gang- og sykkelvei er i nær avstand til målpunkter og forbinder arealer sammen på en hensiktsmessig måte. Plassering av nye boligfelt knyttet til framtidig og eksisterende gang- og sykkelveg og tilrettelagt krysningspunkt i sentrum sør knytter tettstedet mer sammen og gir økt mulighet for fysisk aktivitet og bedre folkehelse.

Planen legger vekt på trafikksikkerhet og -avvikling for og ved fylkesvei 21 som er en regionalt viktig vei. Det er unngått å legge opp til nye krysningspunkter over fylkesveien.

Planen kan ha en svakhet ved at det blir for lite parkeringsarealer, men parkering kan løses gjennom tilgjengelige arealer.

Det legges videre opp til parkering der det er møteplasser som for eksempel nær ny småbåthavn og turistbåtbrygge ved Fladebyneset, ved rådhuset, friluftsområdet og øst for sentrum sør.

På sikt vil den sentrumsnære utbyggingen kunne innfri ønskene om nedsatt fartsgrense gjennom sentrum sør. Ved en slik utvikling vil sentrumsutviklingen og sentrumslivet bli ytterligere styrket.

5.3.11 Samfunnssikkerhet, risiko og sårbarhet

Arealer langs fylkesvei 21 er i gul støysone i følge støykart fra Statens vegvesen. Det kan spesielt bety støydempende hensyn ved utbygging av de sydligste boligfeltene, kontorbygg og utearealer. Støyhensyn må innarbeides i reguleringsplan. Trafikkmengdeprognosene gir ikke stor trafikkmengde, men i forhold til fastsatte grenseverdier må det vurderes nærmere i reguleringsplan.

Høyspentledning i luft med sikkerhetssone inngår i deler av småbåthavn mot Fladebyneset. Dette må tas hensyn til ved reguleringsplanlegging.

Høyspent- og lavspentledninger i jord vises ikke i plankartet for kommunedelplanen. Det skyldes at høyspentledninger i jord kun har en sikkerhetssone på 1 meter på hver side, dvs. totalt 2 meters bredde. Dette vil ikke fremgå av kommunedelplankartet. De må likevel fremkomme i reguleringsplan. I sikkerhetssone for høyspent i jord tillates ikke bygninger. Det kan både i sikkerhetssonen og nær denne være elektromagnetisk stråling som må tas hensyn til i reguleringsplanarbeidet. Målinger kan være nødvendige for å vurdere stråling nær høyspentledningene for utearealer og boliger.

Erosjonsrisiko er varierende i planområdet. Erosjonsfaren er relativt lav ved vurdering av omfang av tiltak opp mot erosjonsrisiko målt ved type løsmasser og hellingsgrad.

5.4 Vurdering av virkningene av forslag til strategi for framtidig arealbruk

Kommunedelplanens arealdel bygger på en arealstrategi der boligbygging først og fremst skal skje sentrumsnært. Planen legger til rette for at egnede og tilgjengelige områder nærmest sentrum sør skal tas i bruk først til boligbygging. Det er med på å skape et knutepunkt i sør. Videre skal sentrum i nord og sør styrkes og utfylle hverandre. Disse prinsippene støtter den langsiktige målsettingen med etablering av miljøgate og økt tettstedsdannelse.

I kapittel 4 i kommunedelplanens samfunnsdel er langsiktige utfordringer og utbyggingsstrategier nærmere beskrevet. Prioriteringen av utbygging i sentrumsnære områder innebærer en god areal- og transportplanlegging i tettstedet. Samtidig sikres sentrumskjernene, grønnstruktur, landskap, vassdragsmiljø og jordvern på en måte som sikrer oppfyllelse av nasjonale og regionale føringer. Fosby sentrums målsetting om levende sentrum, grønt tettsted og livskraftig kommunesenter følges opp. Det blir levende, grønt og mangfoldig.

Befolkningsprognosene fram til og med år 2040 i Statistikkbanken legger til grunn lav, middels eller høy nasjonal vekst. Utviklingsprognoser for de tre alternativene gir jevn utvikling i kommunens innbyggertall til henholdsvis 1298, 1440 og 1628 i år 2040. I 2012 var innbyggertallet 1423 i Aremark kommune. Ved høy nasjonal vekst kan man legge til grunn et innbyggertall som er 205 innbyggere høyere enn i 2012. I planperioden 2014-2026 legges det opp til ca. 150 nye innbyggere i Fosby. Med de fire nye boligfeltene i planen har man lagt til rette for boligbygging i tråd med befolkningsprognosen ved høy nasjonal vekst, de neste tiårene.



Blomstring i juli på rådhustrappa.

VEDLEGG 1 EROSJONSRISIKO

Kilde: NGU/ Skog og Landskap

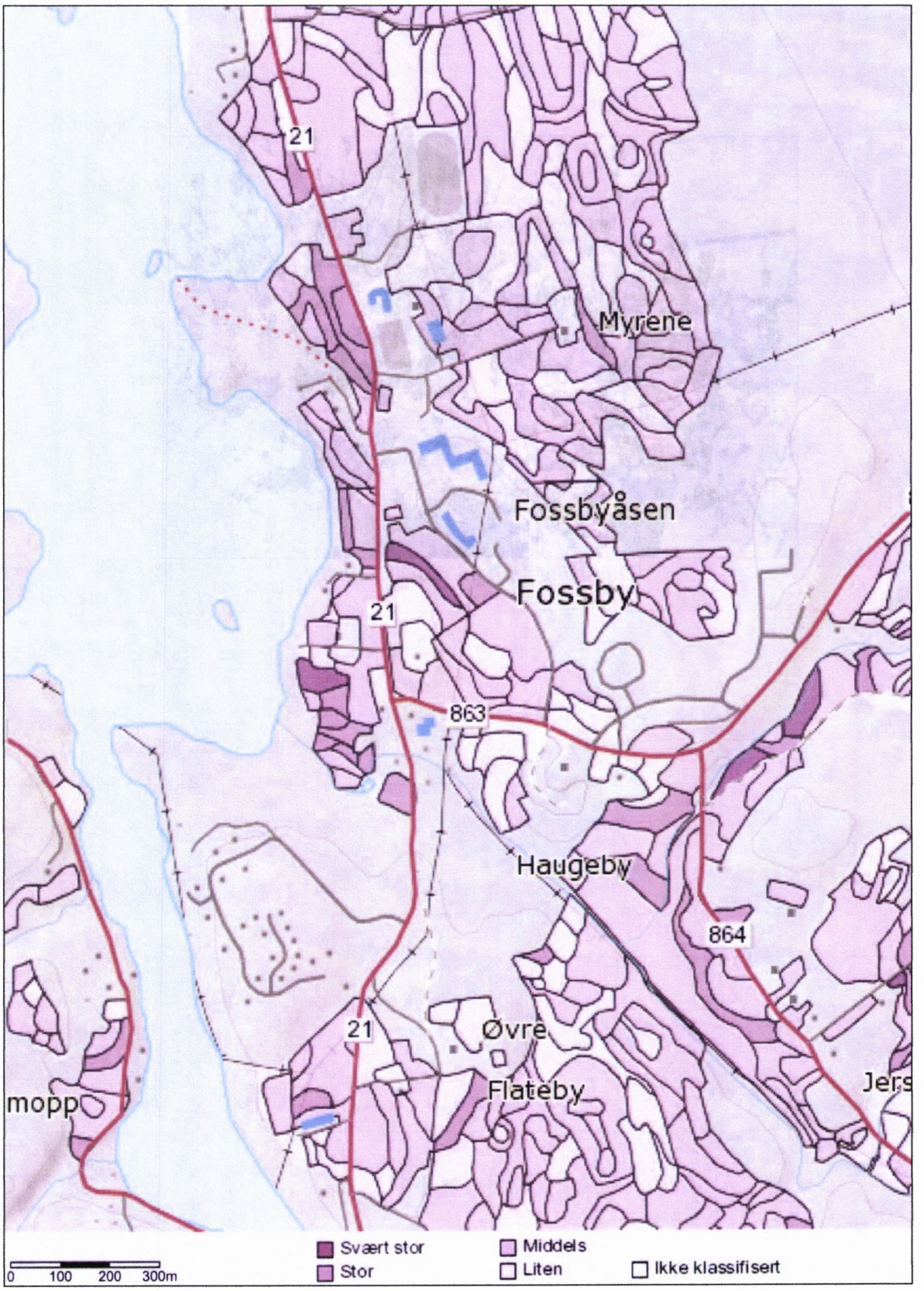

VEDLEGG 2 JORDKVALITET

Kilde: NGU/ Skog og Landskap

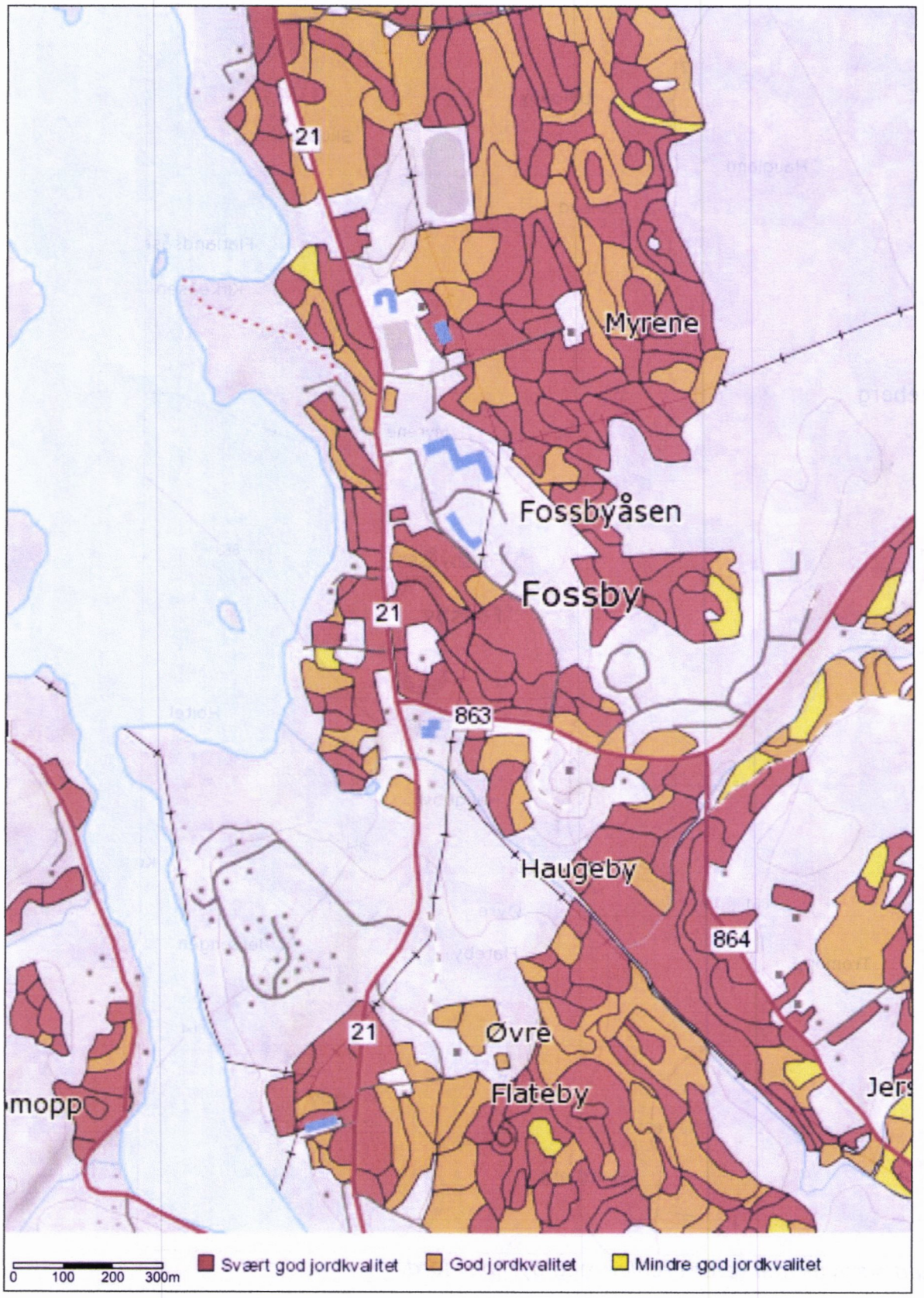

VEDLEGG 3 DYRKBAR JORD

Kilde: Skog og Landskap

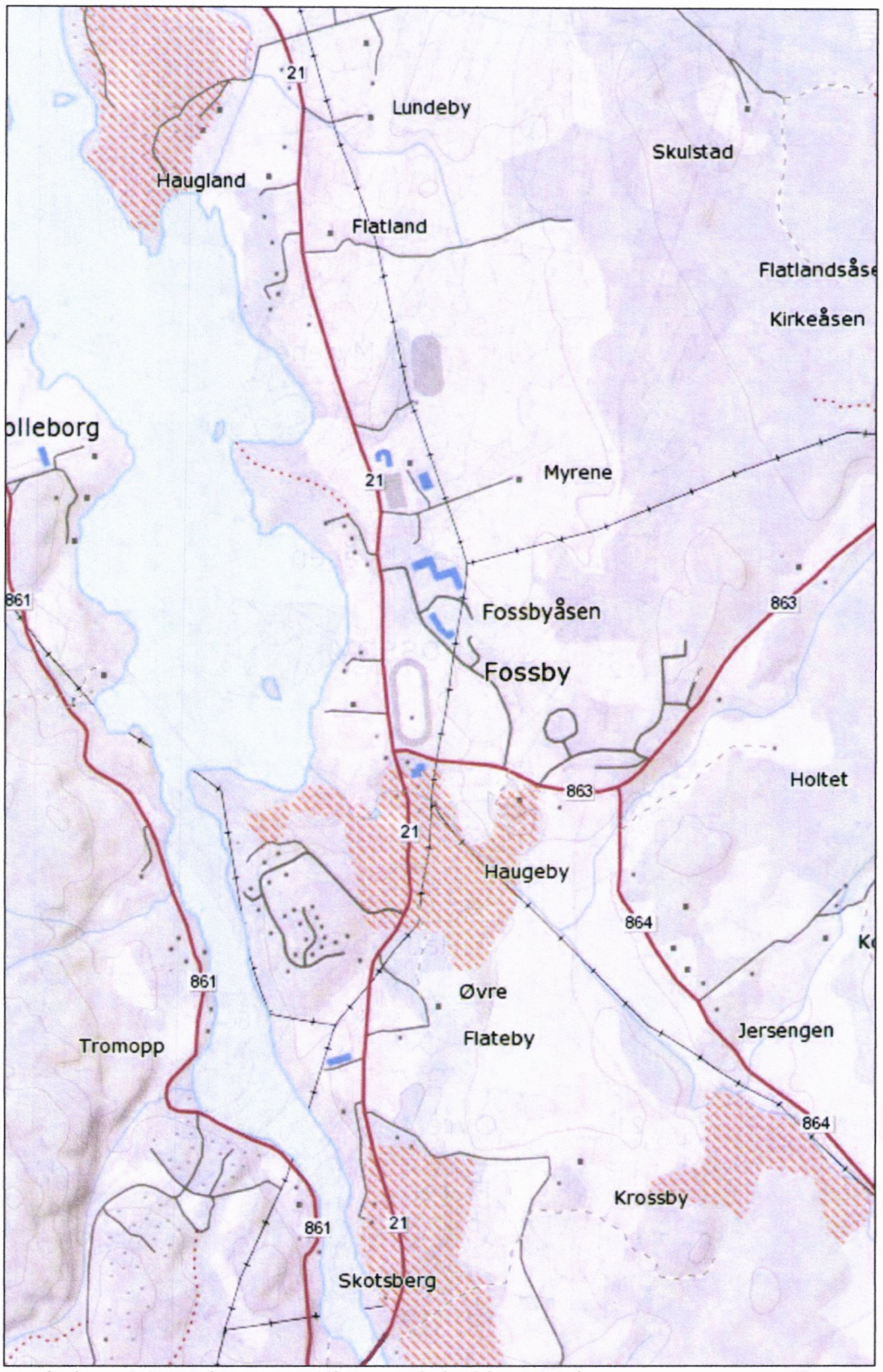

Rød skravur markerer arealer med dyrkbar jord.

VEDLEGG 4 REGIONALT VIKTIGE KULTURMILJØER

Kilde: Østfold fylkeskommune og Fylkesmannen i Østfold

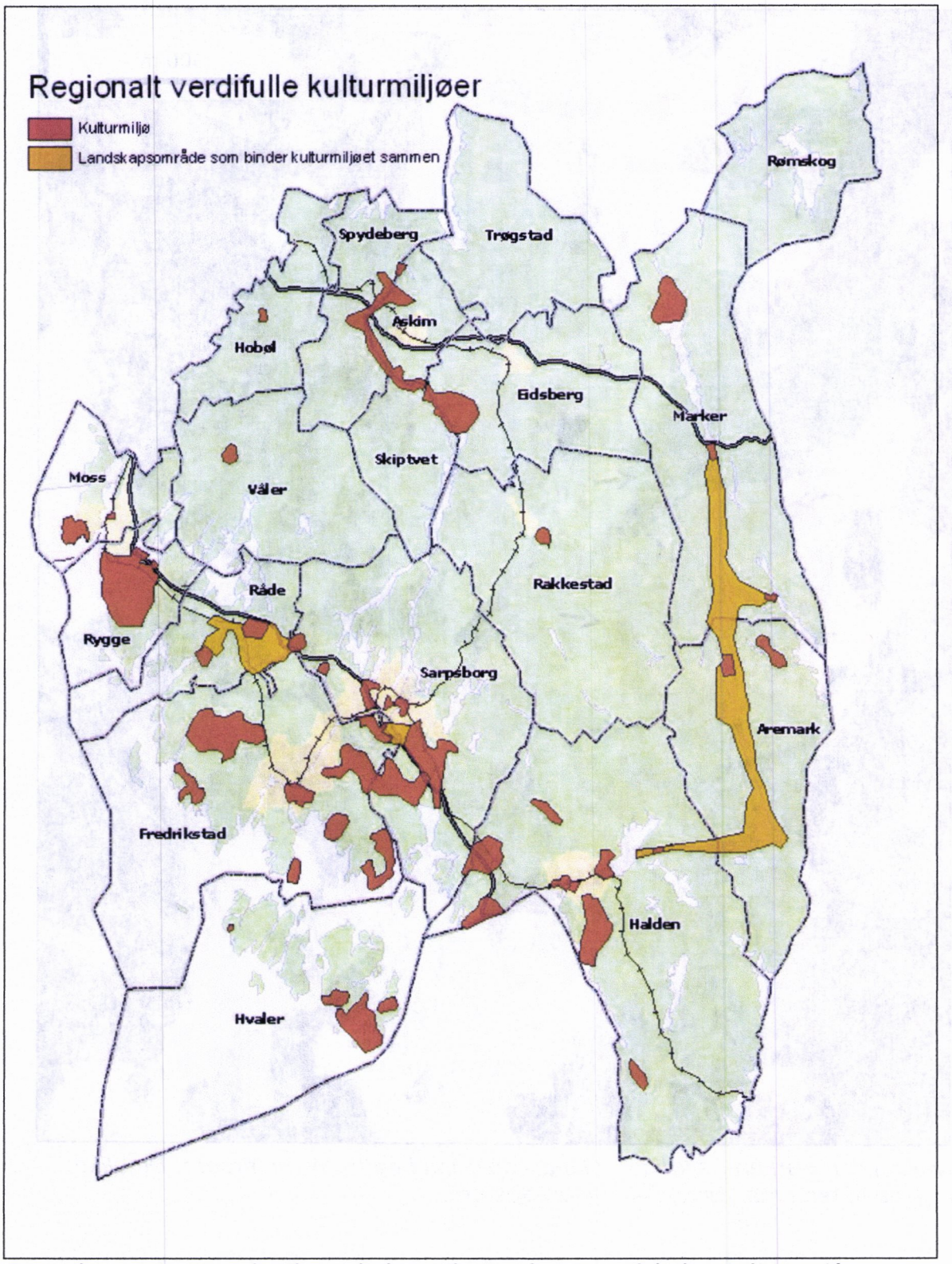

Oversikt over regionalt viktige kulturmiljøer i form av 1) kulturmiljø og 2) landskapsområde som binder kulturmiljøet sammen.

VEDLEGG 5 LANDSKAPSFORMER OG SIKTLINJER

Utarbeidet av Natur, Utvikling & Design



Svarte piler markerer siktlinjer i landskapet inn i og fra planområdet. De ulike fargede feltene markerer ulike landskapsrom.

VEDLEGG 6 FRILUFTSLIV OG FOLKEHELSE

Utarbeidet av Natur, Utvikling & Design



Tegnforklaring:

- Gang- og sykkelveg, eksisterende
- Opparbeidet sti / stitråkk, eksisterende
- Sti og lysløype, eksisterende
- Framtidig turveg/-sti
- P Parkeringsplass, eksisterende
- R Framtidig parkeringsplass

1 Lavvo
2 Badeplass, wc og gapahuk i friluftsområde
3 Småbåthavn
4 Utsiktspunkt
5 Framtidig småbåthavn
6 Framtidig turistbåtbrygge
7 Kafeteria, lokaler, styrke- og svømmehall
8 Idrettsanlegg
9 Privat travbane
10 Lekeareal ved skole og barnehage
11 Framtidig torgareal

VEDLEGG 7 STIER, VANDRE- OG SYKKELRUTER RUNDT FOSBY

Utarbeidet av Natur, Utvikling & Design i samarbeid med Aremark kommune

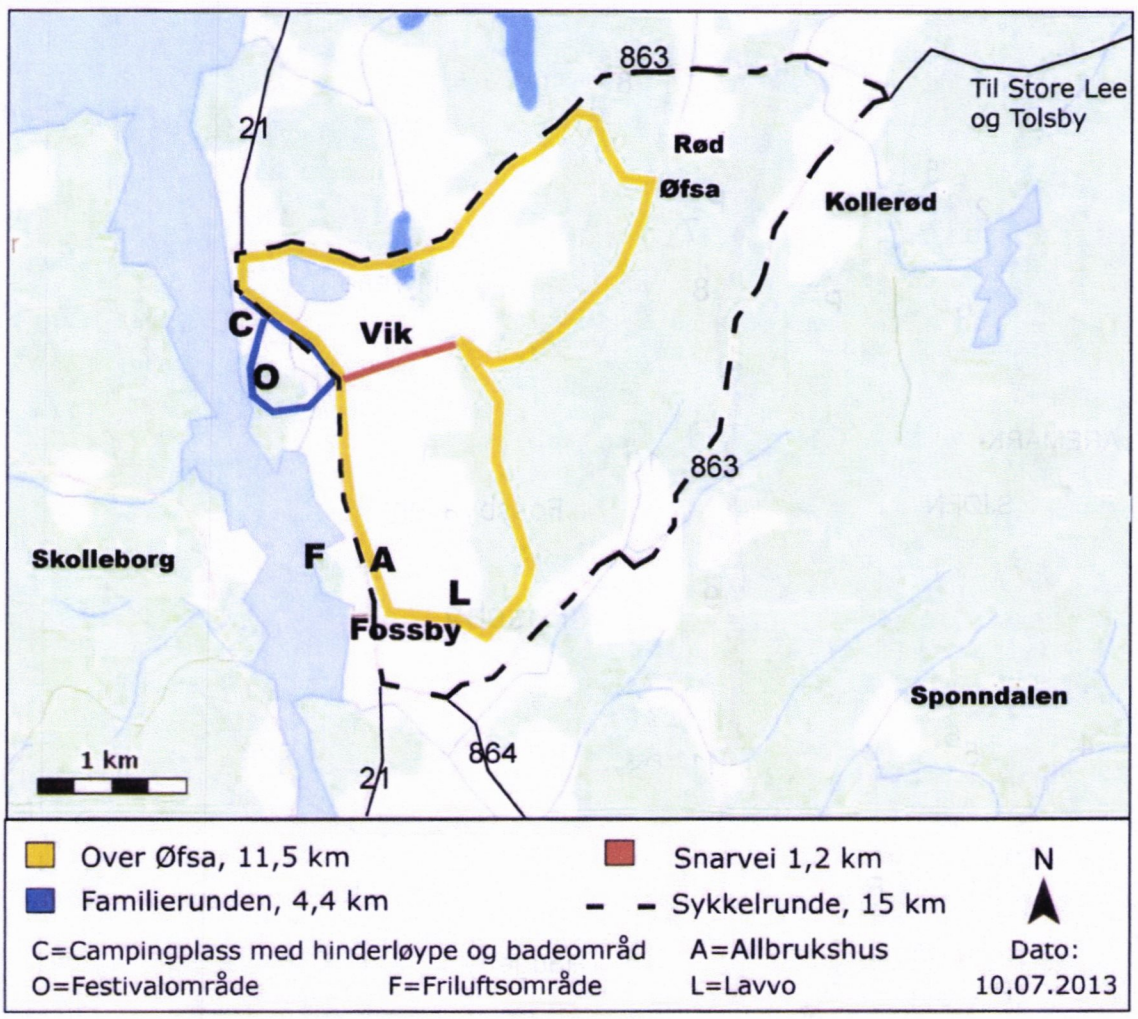

VEDLEGG 8 TRAFIKKSIKKERHETSTILTAK, 2013

Kilde: Statens vegvesen

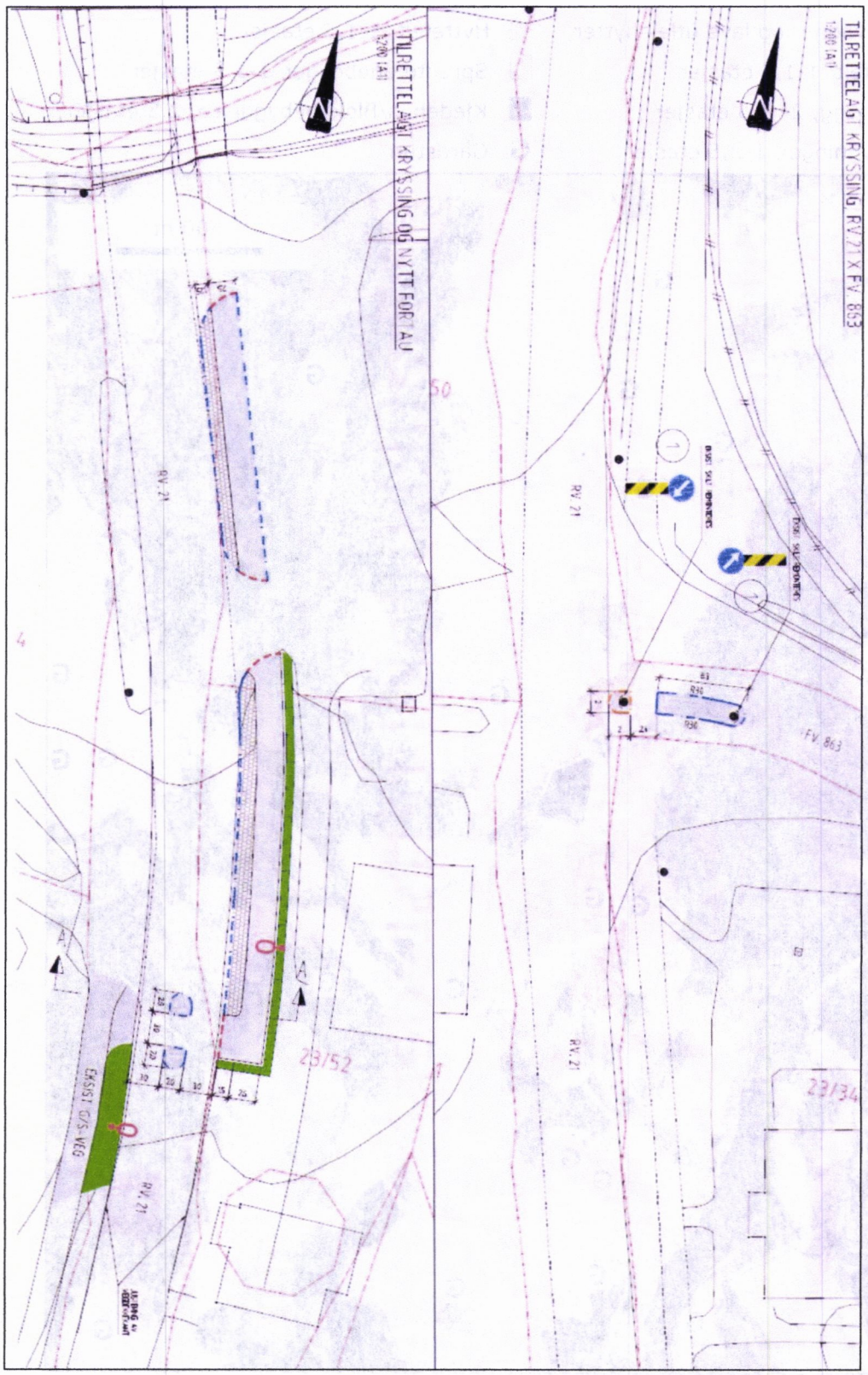

VEDLEGG 9 BEBYGGELSESTYPOLOGI

Utarbeidet av Natur, Utvikling & Design

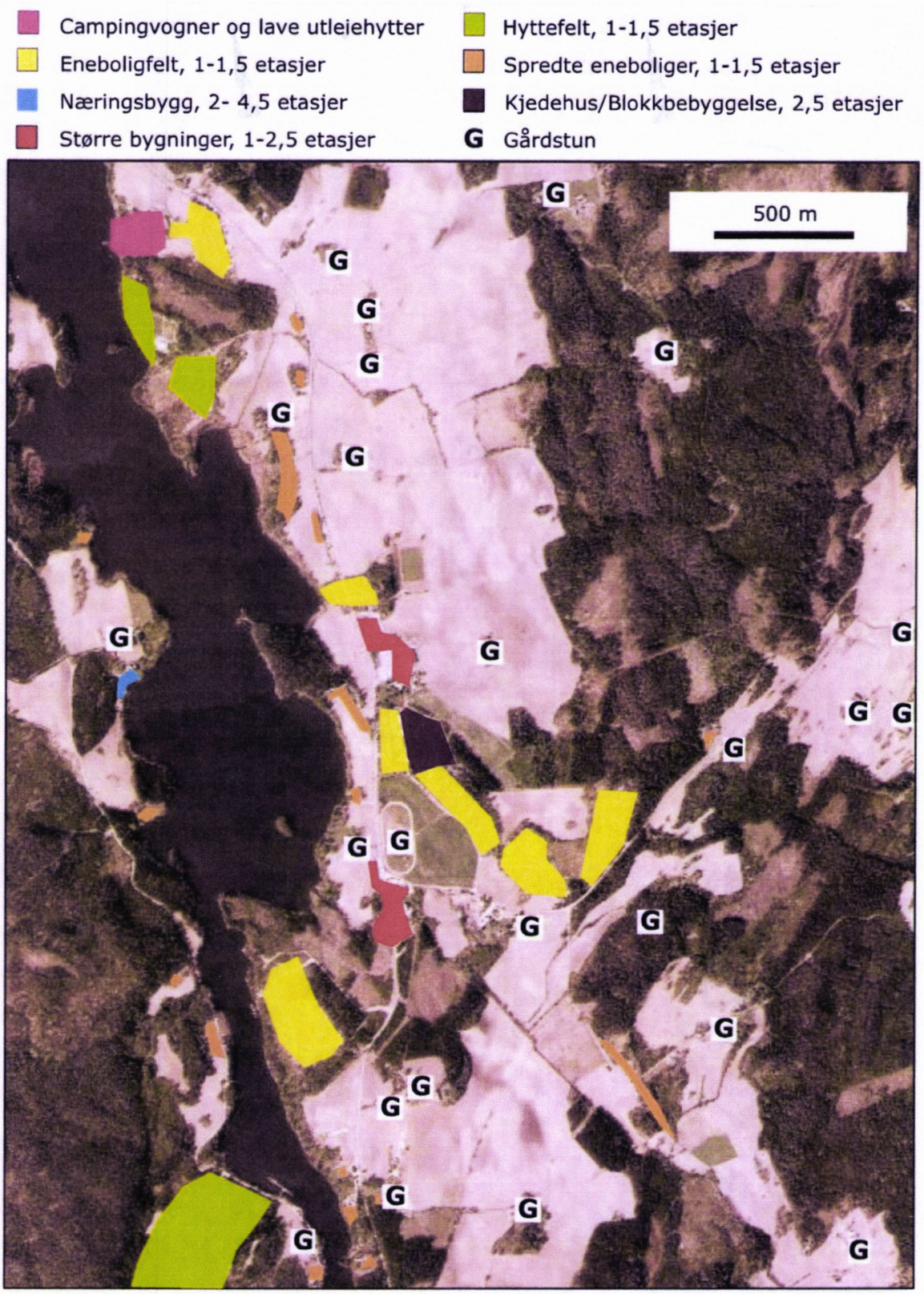

VEDLEGG 10 HYTTEFELT I AREMARK

Utarbeidet av Natur, Utvikling & Design i samarbeid med Aremark kommune



Hyttefelt i Aremark
langs de store sjøene:

* Våla
* Fossebekk
* Lervik
* Fange
* Skjulstad
* Fyldeng
* Tangenåsen
* Buer
* Sjøvik
* Skotsberg
* Mo
* Østenvik
* Rustad
* Lekserød
* Torskastet

Spredte hytter, bl.a.
- sørsiden av Aspern
- østsiden av Aspern

Andre hyttefelt i Aremark:
* Aarbu
* Kroktjernet
* spredte hytter i bl.a.
  Fjella

Gule felter viser hyttefelt < 2 km fra hovedvannstrengen i de store vassdragene. Lilla felter viser hyttefelt > 2 km fra hovedvannstrengen i de samme vassdragene.

Vedlegg 4

Plan nr: 2017-0001

Aremark kommune

PLANBESKRIVELSE

for

"FLADEBYGRENDA"

Detaljregulering



Beskrivelse er datert:	01.12.2017
Dato for siste revisjon av beskrivelse:	xxxxxxxxx
Dato for kommunestyres vedtak:	xx.xx.xxxx

Utarbeidet av Halden Arkitektkontor AS, 2017

Innholdsfortegnelse **SIDE**

1 BAKGRUNN FOR REGULERINGSSAKEN 4

2 PLANOMRÅDET 4

3 EKSISTERENDE FORHOLD 7

3.1 Arealbruk 7
3.2 Bebyggelse 9
3.3 Landskap og fjernvirkning 9
3.4 Rekreasjon og naturmangfold 10
3.5 Trafikkforhold 12
3.6 Kulturminner 15
3.7 Miljøfaglige forhold 16
3.7.1 VURDERING AV FORURENSET GRUNN 16
3.7.2 LUFTKVALITET 16
3.7.3 GRUNNFORHOLD OG EROSJONSFARE 16
3.7.4 GEOTEKNISK VURDERING 17
3.7.5 STØYFORHOLD 17
3.7.6 VA- OG OVERVANNSLØSNING I DAG 17

4 PLANSTATUS 18

4.1 Kommuneplan og andre overordnede kommunale planer 18
4.2 Godkjente reguleringsplaner 20
4.3 Andre planer av betydning for planarbeidet 21
4.3.1 Fylkesplanen Østfold 2050 21
4.3.2 Regional plan for folkehelse i Østfold 2012-2015 21

5 ANALYSE AV PLANOMRÅDET OG SPESIELLE PROBLEMSTILLINGER 22

5.1 Rekreasjon og uteopphold 22
5.2 Landskap og fjernvirkning 23
5.3 Vannføring i vassdraget 23
5.4 Trafikkforhold 23
5.5 Luftkvalitet 27
5.6 Støyforhold 27
5.7 Biologisk mangfold 27
5.8 VA-anlegg 27
5.9 Risiko- og sårbarhetsanalyse 28

6 BESKRIVELSE AV PLANFORSLAGET 37

6.1 Hovedgrep og bærende idé med løsningsforslaget 37
6.1.1 Alternativvurderinger for hovedgrep 38
6.2 Planområdet med arealbruk 40
6.3 Bebyggelse 40
6.4 Rekreasjon og uteopphold 41
6.5 Veisystem 43
6.6 Landskap/ fjernvirkning 43
6.7 Universell utforming 43

7 FORHOLDET TIL OVERORDNEDE PLANER, RETNINGSLINJER OG FORSKRIFTER 44
7.1 Kommuneplan, fylkesplan m.fl. 44
7.2 Rikspolitiske retningslinjer 44
7.2.1 «Statlig planretningslinje for samordnet bolig, areal- og transportplanlegging» 44
7.2.2 «Statlig planretningslinje for klima- og energiplanlegging i kommunene» 44
7.3 Forskrift om konsekvensutredninger 44

8 KONSEKVENSER AV PLANFORSLAGET 44

9 MEDVIRKNING OG SAMORDNING 46
9.1 Forhåndsvarsling 46
9.2 Innkomne merknader 46
9.3 Medvirkning 49

1 Bakgrunn for reguleringssaken

Detaljplanarbeidet er igangsatt av Aremark kommune som en oppfølging av vedtatt sentrumsplan (Kommunedelplan for Fosby sentrum 2014 – 2026), samt kommuneplanens samfunnsdel, vedtatt 27.04.2017.

I begge disse overordnede planene står sentrumsutvikling og et bredere boligtilbud i kommunen sentralt.

Arbeidet med regulering ble derfor igangsatt, og kunngjort med varslingsbrev datert 16.06.2017 til offentlige høringsinstanser, kunngjøringsannonse i lokalavisen og på kommunens nettside 21.06.2017, samt varslingsbrev til naboer datert 22.06.2017.

Halden Arkitektkontor AS er engasjert av Aremark kommune til å forestå utarbeidelsen av denne detaljreguleringen.

2 Planområdet

Beliggenhet /lokalisering

Planområdet ligger i syd-vestlig del av Aremark sentrum, mellom fylkesvei 21 og Solbergsundet nord i Skodsbergelva.

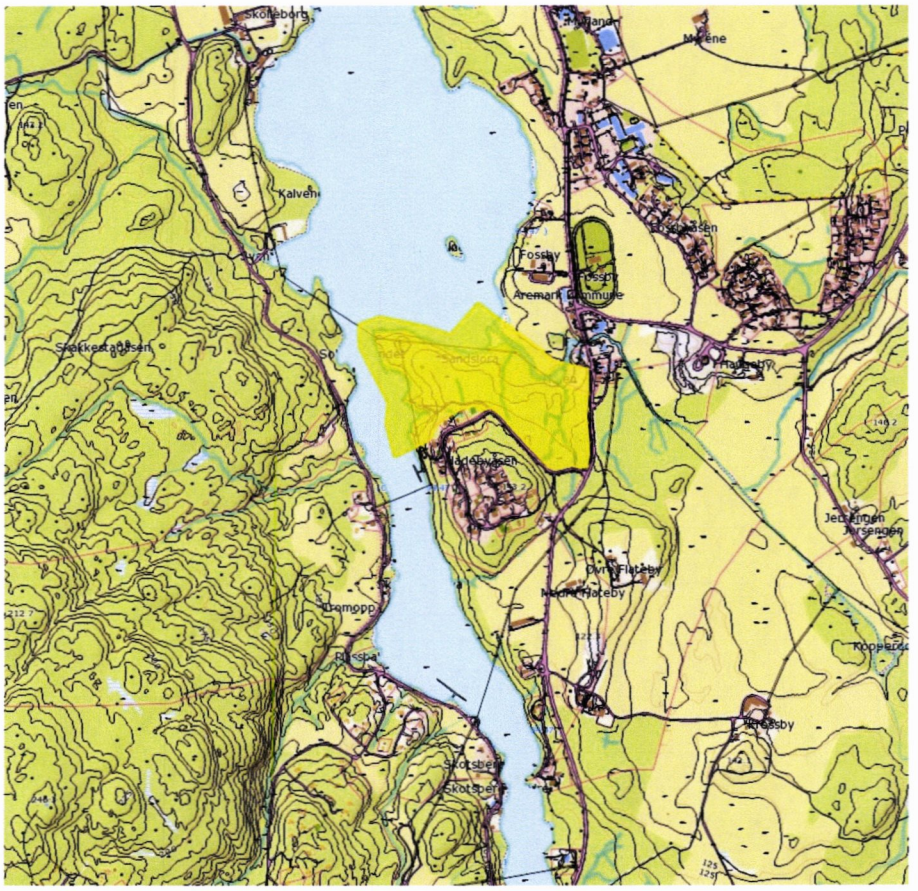

Fig.1 Oversiktskart som viser planområdets beliggenhet i sentrum.

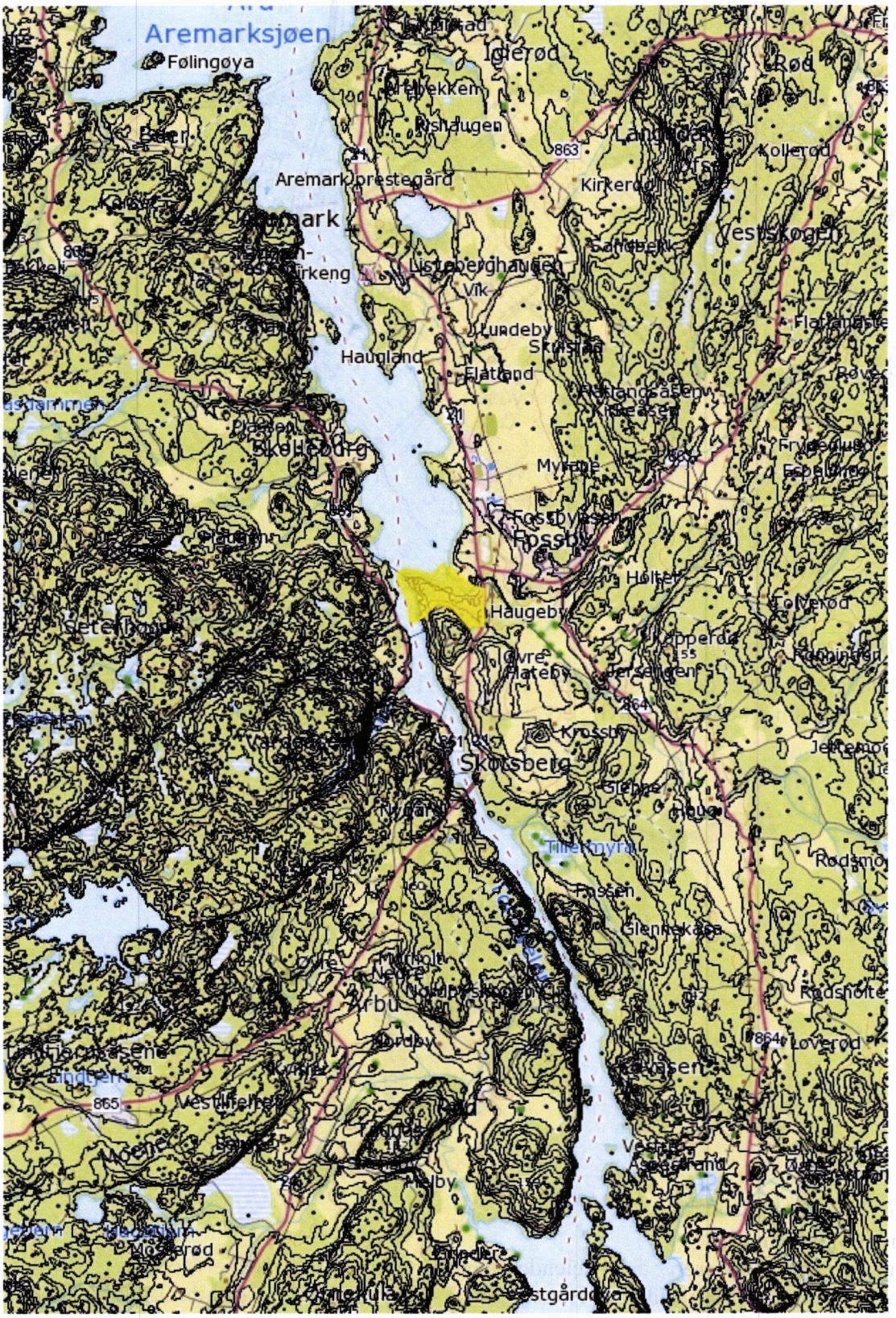

Fig.2 Oversiktskart med planområdet vist med gul farge.

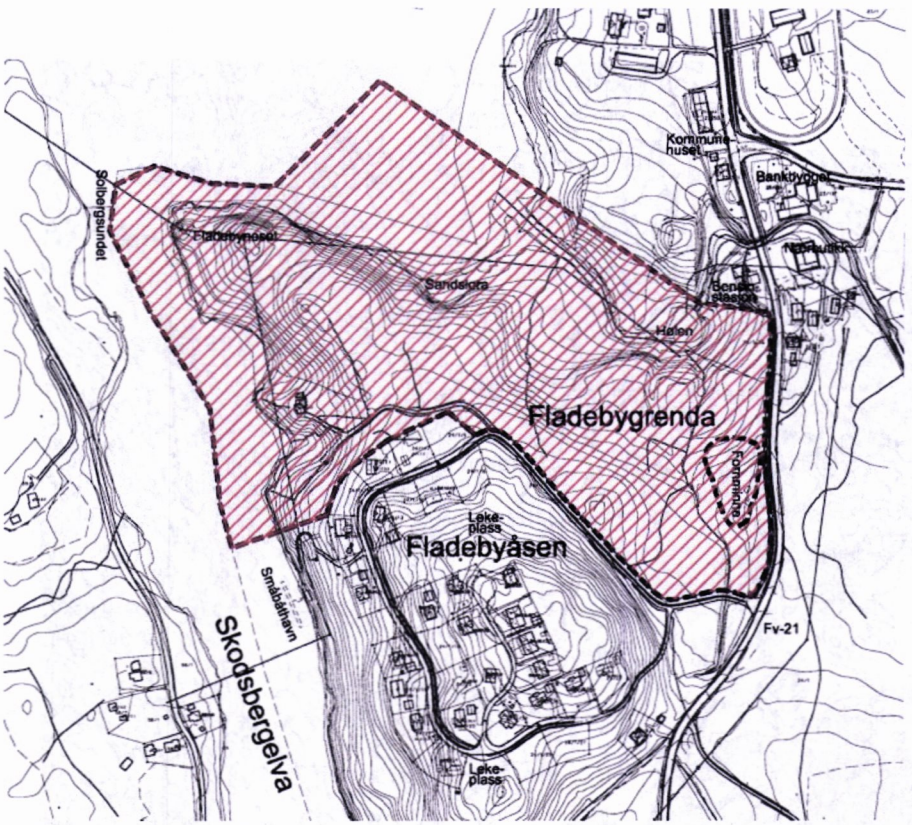

Fig.3 Planavgrensning

Planavgrensning er det rød-skraverte området på kartet. Dette utgjør ca 188 dekar. Av dette arealet har kommunen nylig ervervet 70 dekar til utbyggingsformål.

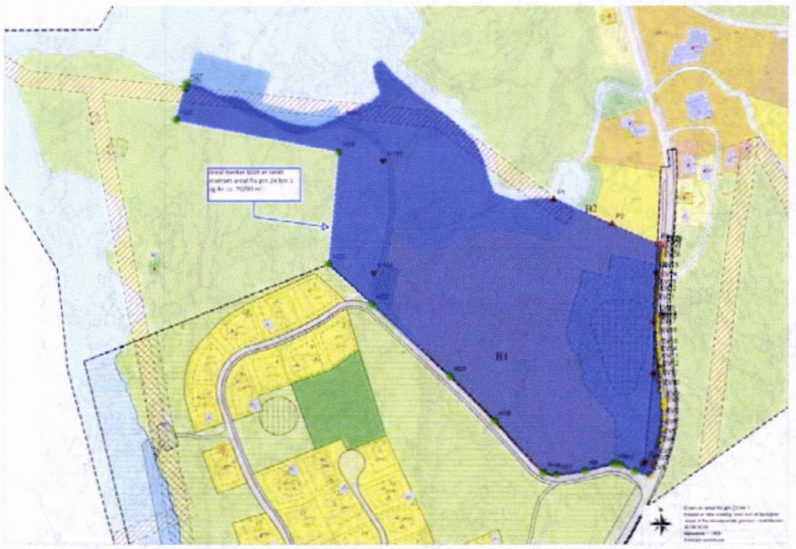

Fig. 4 Ervervet areal vist med blå farge

Eiendomsforhold

Området omfatter/berører del av eiendommen gnr./bnr. 24/1 (parsell ervervet av kommunen), 23/3 (nordsiden av Hølen), 24/1 F-2 (hytte), 23/3, 56 (jordbruk). I tillegg kommer noe veg-grunn.

3 Eksisterende forhold

3.1 Arealbruk



Området er ubebygget, og fremstår som et natur- og friluftsområde.
Deler av området ble hugget for noen år siden, og de delene består av nyere løvtrevegetasjon som har skutt i været de seneste årene.
Mye små-bjørk. Også en del innslag av gran.

Ellers er det på nord- og vestsiden (mot vassdraget) skogsbunn med høyere nåletrær. Kraftgatene er ryddet.





Fig. 5-8 Foto fra Fladebyneset





Fig. 9. Flyfoto fra 2011 som viser området for 6 år siden, da deler av det var snauhugget. (Flyfoto på forsiden av planbeskrivelsen er det nyeste, fra 2015.)



Fig. 10. Flyfoto fra 2003, som viser at utbyggingen av Fladebyåsen så vidt var kommet i gang.

Som det fremgår av flyfoto-serien, har det vært tatt ut skog i området med jevne mellomrom.

3.2 Bebyggelse

Området er bebygget med en eksisterende hytte, en pumpestasjon.
Begge deler er gitt et areal/ tomt og formål i reguleringsplanen, hemholdsvis H1 og A1.




Fig.11 og 12. To bygninger i området.

3.3 Landskap og fjernvirkning

Landskapet i og rundt planområdet er preget av følgende typer arealbruk og natur:
- Haldenvassdraget
- Bebyggelse
- Arealer med jordbruksdrift
- Arealer med skog

Landskapet består av lave åser eller høydedrag i nord-sør-retning. Aremarksjøen danner de laveste partiene i landskapet og er således bunnen i landskapsrommene der sjøen inngår. Vest for Aremarksjøen og Haldenvassdraget er arealene dominert av skog og noe brattere partier opp fra vannet. Øst for vassdraget er det slakere partier opp fra vannet, og det er dominans av jordbrukslandskap med mosaikk av bebyggelse og skog. Øst i planområdet er det kun skog som danner vegger i landskapet, og jordbrukslandskapet er der bunnen i flere landskapsrom. Bebyggelsen i den østre delen av planområdet er innpakket av trær slik at trærne som omgir husene danner en vegg i landskapet. Mot vassdraget i øst har man de to skogarealene på Fladebyneset og Fosbyskjæra som stikker ut som nes i vassdraget. Mellom disse to er det slake partier med tre-rekker av lauvtrær og slakere partier av kornarealer mot vassdraget. Trerekkene danner en halvåpen vegg som det stort sett er mulig å se gjennom hele året.
Bebyggelsen i Fosby er hovedsakelig øst for fylkesvei 21 og er derfor ikke så synlig fra vassdraget. Mot vassdraget er det to gårdstun som ligger som øyer i et jordbrukslandskap mellom de to sentrumskjernene i Fosby.
Skog, tre-rekker og terrengformasjoner danner veggene i dette landskapet, og landskapsrommene fremstår som halvåpne. Landskapsrommene har derfor ikke bestandig en klar avgrensning da deres utbredelse avhenger av hvor man befinner seg. På land danner Fosbybekken en variasjon med lyd og annerledes formasjon og bevegelse.
Det er få bygninger som markerer seg i landskapet, dvs. fremstår som positive eller negative landemerker. Rådhuset er en bygning som ved størrelse, høyde og plassering er godt synlig, men bygningsfargen gjør at bygningen glir godt inn i landskapet. De største bygningene er låver, rådhus, sykehjem og omsorgsboliger med 2-2,5 etasjer. I hver av

de to gårdstunene er det en låve /driftsbygning. Låvebygningen på Fosby vestre er nærmest vassdraget og er ca. 15 m høy, men lengderetningen er i øst-vest-retning og langs gårdstunet delvis dekket av andre bygninger på gårdstunet, og dominerer derfor ikke visuelt. Driftsbygningen på Fosby østre er mindre, 1,5 etasje høy og også den plassert i øst-vest-retning på tvers av gårdstunet. Bebyggelsen fremstår som i god harmoni med landskapet rundt. På motsatt side av vassdraget er det Skolleborg Mølle som er strekt eksponert mot vassdraget, og utgjør et landemerke/ orienteringspunkt.

En god del av grønnstrukturen består av vegetasjon på naturtomter slik at den samlede grønnstrukturen gir gode korridorer og overganger for ulike viltlevende organismer og mennesker. Grønnstruktur er det sammenhengende nettverket av grønne arealer, og det er derfor en god og samtidig nødvendig grønnstruktur i planområdet. Landskapsveggen i vest demper vind fra vest. Det samme gjør skogarealene og terrengtoppene i sør og nord mot vassdraget og mengden av trær spredt i landskapet.



Fig.13. 3D-kart sett sydfra.

3.4 Rekreasjon og naturmangfold

Naturmangfold

Landskap, arealbruk og grønnstruktur gir grunnlag for naturmangfold i området, se figur 14. Trafikkmengden og fylkesvei 21 er en barriere for vilt, men skogen sør i området på begge sider av fylkesvei 21 inneholder et lokalt vilttrekk for rådyr. Rådyr trekker inn mot områdene mellom sentrum sør og Fladebyåsen boligfelt i sørvest. Rådyr passerer også Fosbybekken og beiter på nordsiden av bekken.

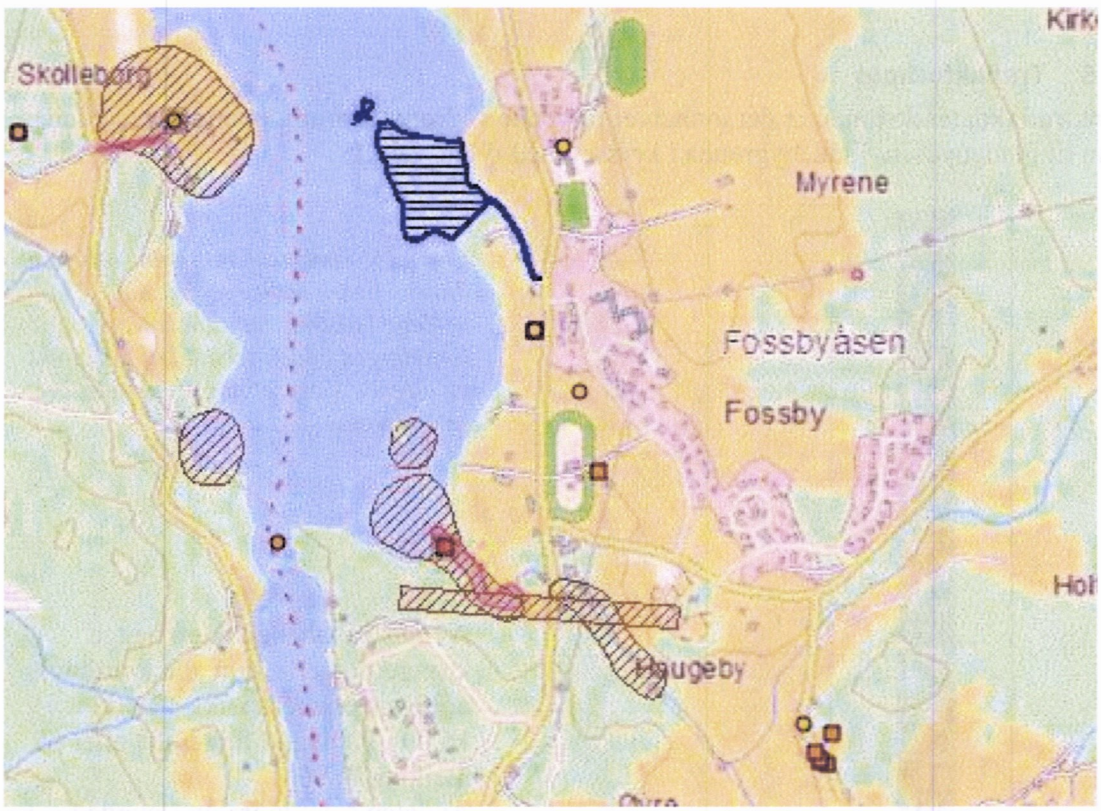

Figur 14. Registrert naturmangfold og statlig sikret friluftsområde. Brun skravur = bestemte arters rasteplasser og ynglelokaliteter, gule punkter = observasjoner av truede arter, polygoner med rød ytterkant = naturtyper, og blå skravur = statlig sikret friluftsområde. Gult = dyrka mark, grønt = skog, rosa = eldre boligfelt, blått = vassdrag. Kilde: Miljødirektoratet, www.naturbase.no. Naturtypen Fosbyvika er ikke korrekt avgrenset.

Av andre artsregistreringer er spesielt fugler, og arter er observert ynglende og på næringssøk/rast spesielt flere steder rundt området.
En registrering sommeren 2013 viser at det er en naturtype, Evjer, bukter og viker, som har verdi Lokalt viktig (C), fra og med vannspeilet Hølen til og med utløpet og grunna ut i Fosbyvika. Der er registrert hekkende toppdykker (Nær truet), hekkende grågås og rasting og beiting/næringssøk av ulike andre vannfugler og fiskeørn. Der er videre rik vegetasjon på land, og det er registrert noen vanlige øyenstikkerarter (WKN Rapport 2013:6).
I hele bekkeområdet er det observert hekkende vintererle, og det er registrert sportegn etter bever.
Nord for planområdet ligger et statlig sikret friluftsområde, Fosbyskjæra, 42 daa.

3.5 Trafikkforhold

Fra trafikkdataseksjonen er det innhentet følgende vedrørende trafikkmengder ved veien inn til Fladebyåsen/ Fladebygrenda i krysset med fylkesvei 21:

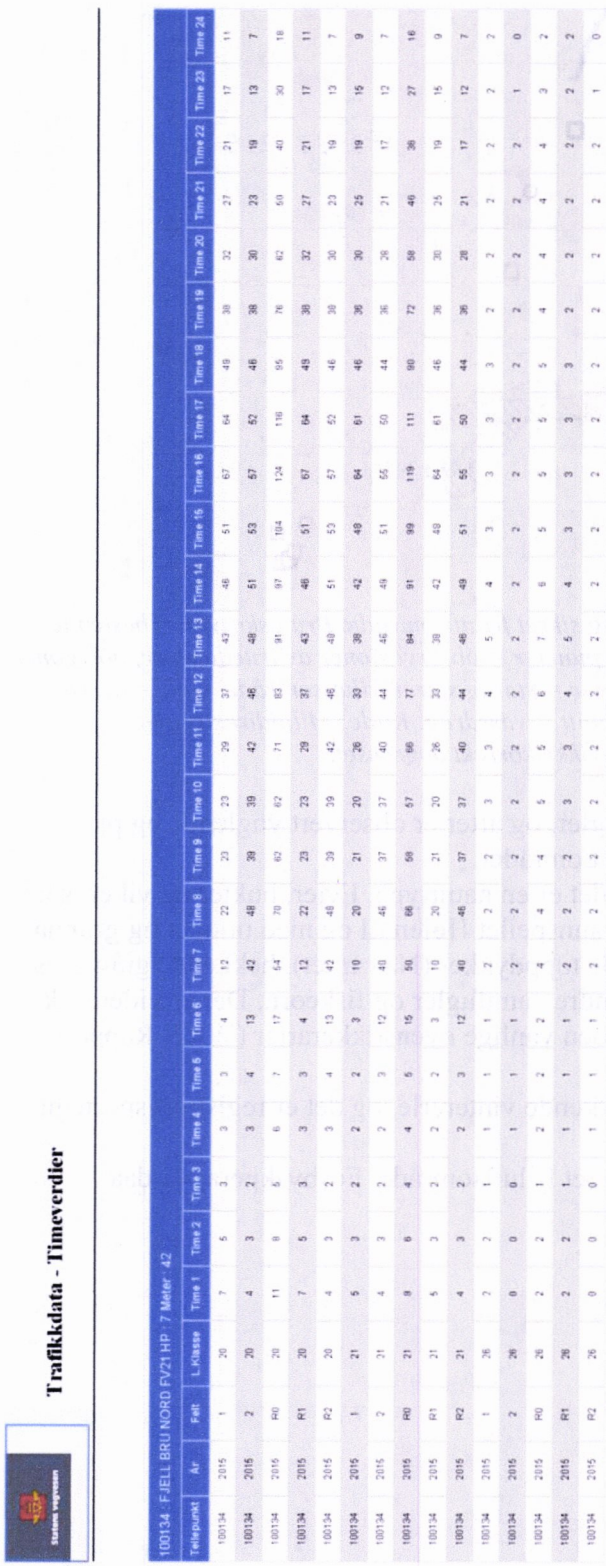

Trafikkdata - Timeverdier

100134 : FJELL BRU NORD FV21 HP : 7 Meter : 42

Telepunkt	År	Felt	L.klasse	Time 1	Time 2	Time 3	Time 4	Time 5	Time 6	Time 7	Time 8	Time 9	Time 10	Time 11	Time 12	Time 13	Time 14	Time 15	Time 16	Time 17	Time 18	Time 19	Time 20	Time 21	Time 22	Time 23	Time 24
100134	2015	1	20	7	5	3	3	3	4	12	22	23	23	29	37	43	46	51	67	64	49	38	32	27	21	17	11
100134	2015	2	20	4	3	2	3	4	13	42	48	39	39	42	46	48	51	53	57	52	46	38	30	23	19	13	7
100134	2015	R0	20	11	8	5	6	7	17	54	70	62	62	71	85	91	97	104	124	116	95	76	62	50	40	30	16
100134	2015	R1	20	7	5	3	3	4	12	22	23	23	23	29	37	43	46	51	67	64	49	38	32	27	21	17	11
100134	2015	R2	20	4	3	2	3	4	13	42	48	39	39	42	46	48	51	53	57	52	46	38	30	23	19	13	7
100134	2015	1	21	5	3	2	2	2	3	10	20	21	20	26	33	38	42	49	64	61	46	36	30	25	19	15	9
100134	2015	2	21	4	3	2	2	3	12	40	46	37	37	40	44	46	49	51	55	50	44	36	28	21	17	12	7
100134	2015	R0	21	8	6	4	4	5	15	50	66	58	57	66	77	84	91	99	119	111	90	72	58	46	36	27	16
100134	2015	R1	21	5	3	2	2	2	3	10	20	21	20	26	33	38	42	49	64	61	46	36	30	25	19	15	9
100134	2015	R2	21	4	3	2	2	3	12	40	46	37	37	40	44	46	49	51	55	50	44	36	28	21	17	12	7
100134	2015	1	26	2	2	1	1	1	1	2	2	2	3	3	4	5	4	3	3	3	3	2	2	2	2	2	2
100134	2015	2	26	0	0	0	1	1	1	2	2	2	2	2	2	2	2	2	2	2	2	2	2	2	2	1	0
100134	2015	R0	26	2	2	1	2	2	2	4	4	4	5	5	6	7	6	5	5	5	5	4	4	4	4	3	2
100134	2015	R1	26	2	2	1	1	1	1	2	2	2	3	3	4	5	4	3	3	3	3	2	2	2	2	2	2
100134	2015	R2	26	0	0	0	1	1	1	2	2	2	2	2	2	2	2	2	2	2	2	2	2	2	2	1	0

Figur 15. Timestrafikk. Denne tabellen finnes i bedre lesbar utgave som vedlegg bakerst, der man kan se fordelingen både i forhold til tidspunkt på døgnet, kjøreretning og andel store/ små kjøretøy.

Av rad 3 i tabellen (sum begge kjøreretninger – sum alle kjøretøy) er høyeste timestrafikk 124 (kl 16.00). På dagtid ligger det eller på mellom 70-90.
Andelen store kjøretøy (lengde over 5,6m) varierer mellom 2 og 7, med flest (6-7) mellom kl 12-14.

Statens vegvesen

Trafikkdata - Årsverdier

100134 : FJELL BRU NORD FV21 HP : 7 Meter : 42

Tellepunkt	År	Felt	L.Klasse	ADT	ÅDTavvik	SDT	SDTavvik	YDT	YDTavvik	HDT	HDTavvik	JDT	JDTavvik
100134	2015	1	20	648	54	780	53	698	57	533	46	830	15
100134	2015	2	20	736	60	871	59	768	62	662	56	914	17
100134	2015	R0	20	1383	81	1651	79	1467	84	1195	72	1744	22
100134	2015	R1	20	648	54	780	53	698	57	533	46	830	15
100134	2015	R2	20	736	60	871	59	768	62	662	56	914	17
100134	2015	1	21	580	49	701	48	624	52	481	41	747	13
100134	2015	2	21	686	56	814	56	714	58	622	52	854	16
100134	2015	R0	21	1266	74	1515	74	1338	78	1103	67	1600	21
100134	2015	R1	21	580	49	701	48	624	52	481	41	747	13
100134	2015	R2	21	686	56	814	56	714	58	622	52	854	16
100134	2015	1	26	67	11	79	11	74	12	52	10	83	3
100134	2015	2	26	50	9	58	9	54	10	41	8	60	2
100134	2015	R0	26	118	15	137	14	129	15	93	13	143	4
100134	2015	R1	26	67	11	79	11	74	12	52	10	83	3
100134	2015	R2	26	50	9	58	9	54	10	41	8	60	2

Utskriftsdato: 29.8.2017 *1*

Figur 16. Årsdøgnstrafikk, samt andre måleparametere.

Forklaring til tabell:
Kjørefelt:
R0 = Sum av begge kjøreretninger.
R1 = Kjørefelt med kilometreringsretning
R2 = Kjørefelt mot kilometreringsretning

Lengdeklasser *:
20 = Sum alle kjøretøy
21 = korte kjøretøy
26 = Lange kjøretøy (lenger enn 5,6m)

ÅDT = Årsdøgntrafikk
SDT = Sommerdøgntrafikk
YDT = Yrkesdøgntrafikk
HDT = Helgedøgntrafikk
JDT = Julidøgntrafikk

*= Der målinger er gjort med radar vil ikke inndelingen i lengdeklasser fremkomme.



Figur 17. Trafikkskilt nord for krysset.

På fylkesvei 21 forbi planområdet er fartsgrensen 80 km/t. (60 km/t oppheves umiddelbart foran krysset når man kjører mo Halden.) På veien til Fladebyåsen er det sone-skiltet med 30 km/t.
Årsdøgnstrafikken (ÅDT) i fylkesveikrysset er på 1.383.



Selv om fylkesveien er forkjørs-regulert, er det verken vikeplikts-skilt eller malte trekanter i asfalten på veien inn til Fladebyåsen.

Figur 18. Vikeplikts-skilting mangler i krysset.



Det er gang- og sykkelvei både inn til feltet, og langs fylkesveien til sentrum og helt frem til skole, barnehage og idrettsanlegg.
Det er også gatebelysning.

Figur 19. Gang- og sykkelvei med gatebelysning.

Det er i dag to markerte busstopp nord for planområdet, og den ene har et skur. Begge er på østsiden av fylkesvei 21. Ved dagligvarehandel i sør blir tilhørende parkeringsplass brukt som busstopp og varelevering via buss. Det er i dag kun rutebuss tur/ retur Ørje-Halden morgen og ettermiddag på hverdager.

3.6 Kulturminner

Et kulturminne er spor etter menneskelig virksomhet, og et kulturmiljø er et område der kulturminner danner en helhet eller sammenheng.
Det er tre fredede bygninger utenfor planområdet fra første del av 1800-tallet, men ingen innenfor planområdet. Det er en bygning nord for planområdet på eiendom gbnr. 23/4 kalt Sorgenfri, og to bygninger rundt gårdstunet på eiendom gbnr. 23/3, Fosby Vestre, se figur 20.

Av automatisk fredede kulturminner inngår ni registrerte utenfor/rundt og i planområdet – hvorav 3 er innenfor planområdet og avsatt på plankartet med hensynssoner.

Det foreligger rapport fra arkeologisk registrering (2012/9726, datert 06.02.2015) utført 2014/2015 av Fylkeskonservatoren i Flatebyholtet. Det undersøkte feltet var registrert fra før. I tillegg ble det nyregistrert to tidlig-mesolittiske steinalder-lokaliteter og to løsfunn.

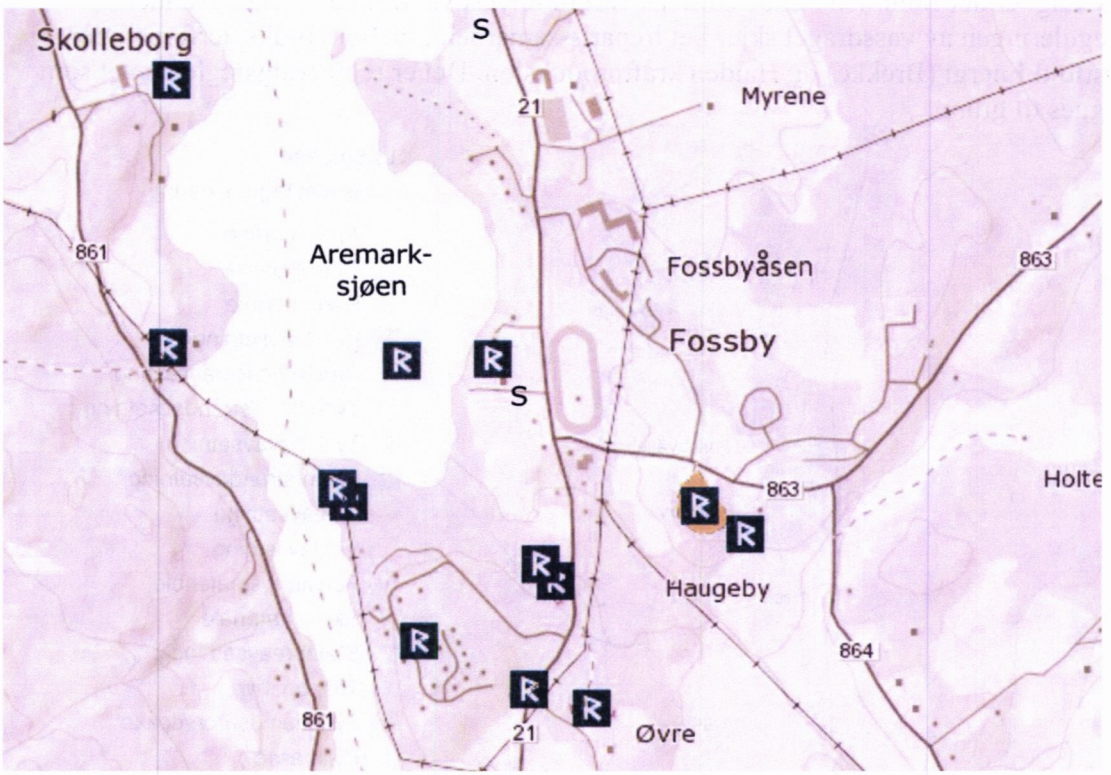

Figur 20. Alle registrerte automatisk fredede kulturminner er markert med rune-R, og SEFRAK-registrerte bygninger er markert med S. Kilde: Riksantikvaren. Versjon: 31.05.2014.

3.7 Miljøfaglige forhold

3.7.1 VURDERING AV FORURENSET GRUNN

Det er ingen registreringer av mulig forurenset grunn i planområdet eller nærliggende områder. Det har heller ikke vært drevet industri, søppelfylling eller annen virksomhet i området som skulle kunne medføre forurensning av grunnen.

3.7.2 LUFTKVALITET

Fylkesvei 21 som går like forbi planområdet har en årsdøgnstrafikk (ÅDT) på 1.383. Dette er så lavt at det ikke vil skape problemer inne på boligfeltene.
Aremark kommune har ikke gjort undersøkelser av lokal luftkvalitet. Det er ingen forurensningskilder forøvrig i nærheten.
Luftkvaliteten oppleves som god, og det er ingen indikatorer som skulle tilsi noe annet.

3.7.3 GRUNNFORHOLD OG EROSJONSFARE

Fladebyneset består av bart fjell og tynt humus-/ torvdekke. Områdene avsatt til byggeareal i detaljreguleringen er vist som tynn hav-/ strandavsetning. Med unntak av J1 inntil fylkesveien, er det ikke dyrka mark i planområdet.
Haldenvassdragets brukseierforening opplyser at det er så trange nedløp (som forsinker vannføringen), at det ikke er regulering av vassdraget som er kritisk faktor, men flom. Så langt er det flommen i 2000 som har ført til høyest vannstand i Solbergsundet. Reguleringen av vassdraget skjer i et treparts-samarbeid, mellom brukseierforeningen, Østfold Energi (Brekke) og Halden kraftproduksjon. Det er reguleringsreglementet som legges til grunn.

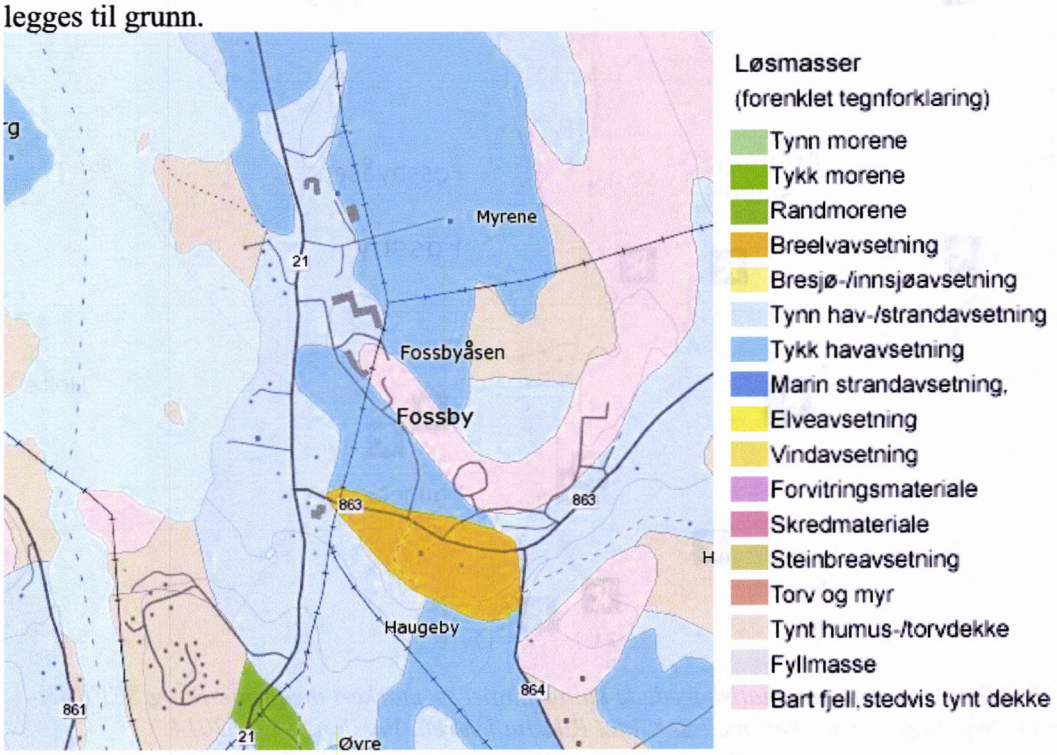

Figur 21. Oversikt over løsmassene i planområdet. Kilde: Arealis, www.ngu.no.

3.7.4 GEOTEKNISK VURDERING

Det er rapport under bestilling. Flom og skredfare må ses i sammenheng med kapitlet over. Dette er avklaringer som må gjøres i forhold til ROS-analysen.
Kapitlet vil bli supplert så snart utredning/ rapport foreligger, og før planforslaget legges ut på høring.

3.7.5 STØYFORHOLD

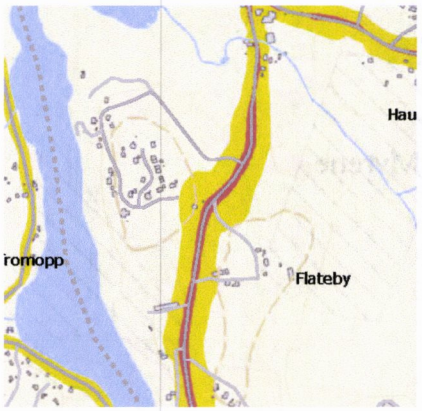

Fig.22. Støyvarselkart

Eneste tenkbare støykilde for området er fra biltrafikken på fylkesvei 21.
Utsnittet av støyvarselkartet viser at området ikke er potensielt utsatt for vesentlige støyproblemer. En ÅDT på under 1.500 tilsier også at det ikke er betydelige utfordringer i så måte.
Dersom hastigheten reduseres fra 80 til 60 km/t vil dette dessuten minske den beregnede bredden av gul og rød sone noe (slik det er etter dagens plassering av skiltet). Det er ikke foretatt ytterligere støyberegninger i reguleringssaken. Dette forutsettes gjennomført etter eventuelt behov.

Vegvesenets støyvarselkart viser en prognose 15-20 år frem i tid. Kartet skal ikke benyttes til detaljvurdering av enkeltboliger.
Fra før av ligger det et fornminneområde i dette gule området, og utbygging er derfor ikke aktuelt. Område KS1 kommer så vidt i berøring med det gule feltet, men her er det lagt inn byggegrense på 21,5m fra senter fylkesvei (tilsvarer 15m fra senter gang- og sykkelvei). I tillegg er det lagt inn en bestemmelse om at støyskjerm (etter behov, og om nødvendig) kan plasseres i avsatt vegetasjonsbelte (VS2) mellom veien og bebyggelsen. Slik sett har man reguleringsmessig sikret seg i forhold til eventuelle støyproblemer. Kommunen kan også kreve dette dokumentert i forbindelse med byggemelding for område KS1.

3.7.6 VA- OG OVERVANNSLØSNING I DAG

Aremark kommunens ledningskart viser at det ligger vann- og avløpsledning fra pumpestasjon ved bensinstasjonen langs FV 21 til Skodsberg Renseanlegg.
Fladebyåsen kommunale ledningsnett er et separat ledningsnett som er koblet på kommunens hovedledningsnett ca. 230 m sør for avkjøring til Fladebyåsen.
Det er ingen kommunal overvannsledning i dette området. Overvann må derfor håndteres lokalt, hvor det er viktig at vannet fordrøyes før det går ut i vassdraget.

Det finnes allerede en pumpestasjon i området - nord for området J1. Det vurderes i prosjektsammenheng om denne har kapasitet til å håndtere avløp fra nye planlagte boliger i Fladebygrenda i tillegg til alt som kommer i fra sentrum.

4 Planstatus

4.1 Kommuneplan og andre overordnede kommunale planer

Planområdet er i kommuneplanens arealdel 2010 - 2022, avsatt som LNF-område.

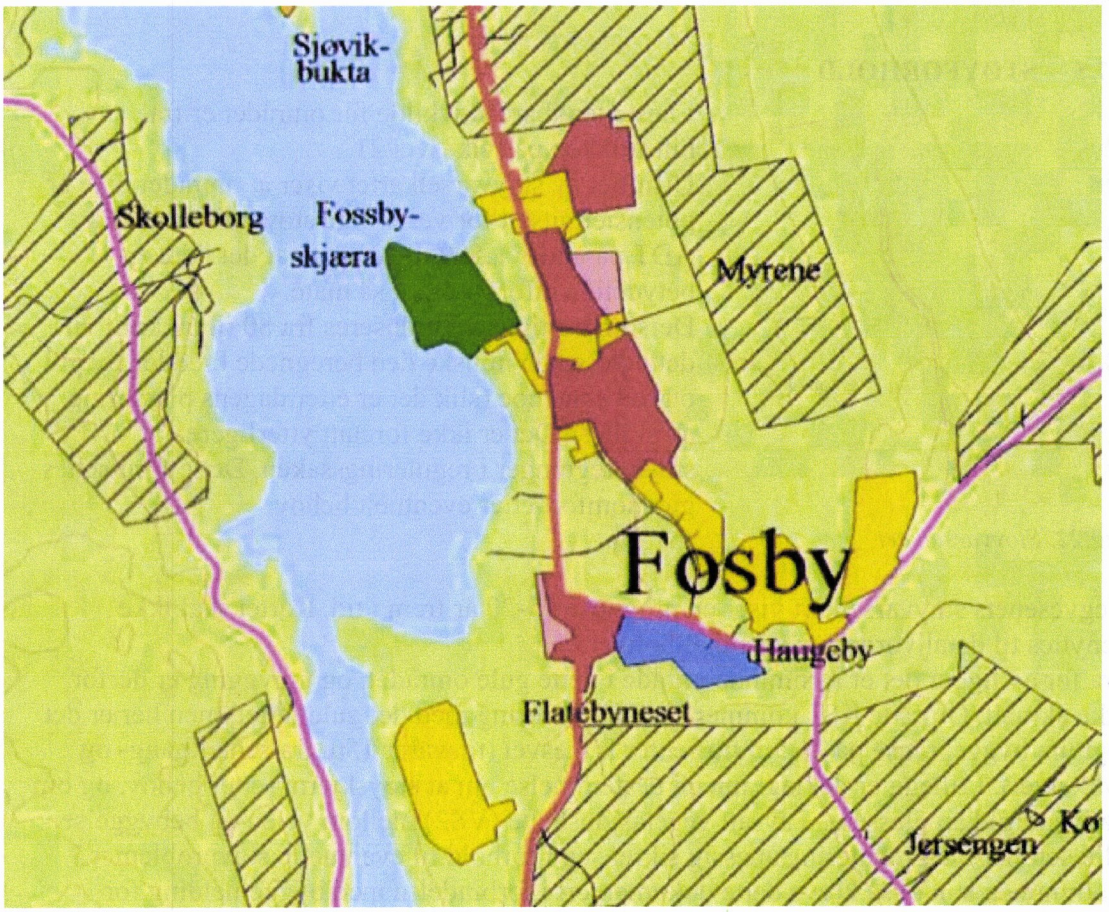

Fig.24: Utsnitt av gjeldende kommuneplan for Aremark (under rullering).

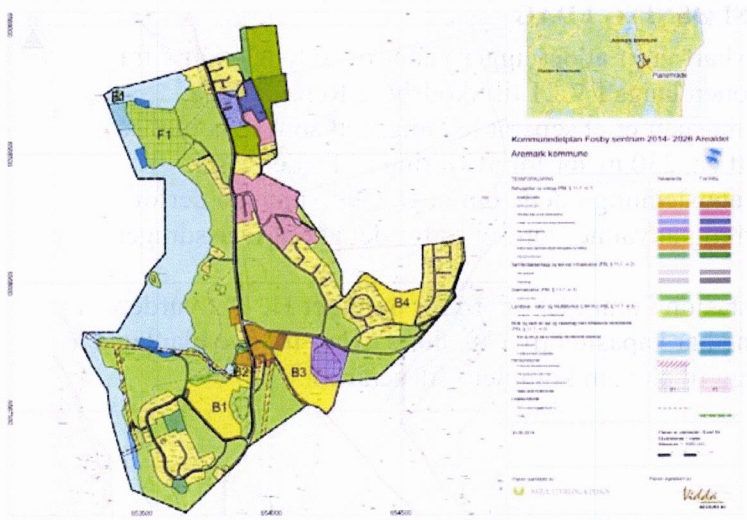

Imidlertid har denne eldre kommuneplanen for Fosbys og Fladeby-grendas del ikke lenger gyldighet/ relevans, da den her har blitt erstattet av den nyere kommune-delplanen for Fosby sentrum 2014 – 2026 (Sentrumsplanen).

Fig.25:Kommunedel-planen

Videre har kommunen etter dette også gitt en del sentrale føringer i kommuneplanens samfunnsdel, vedtatt 27.04.2017.

Kommuneplanens arealdel er dessuten under rullering (også ved Halden Arkitektkontor AS), slik at samordning/ helheten er sikret. Sist vedtatte plan har forrang, dersom det ikke er samsvar.

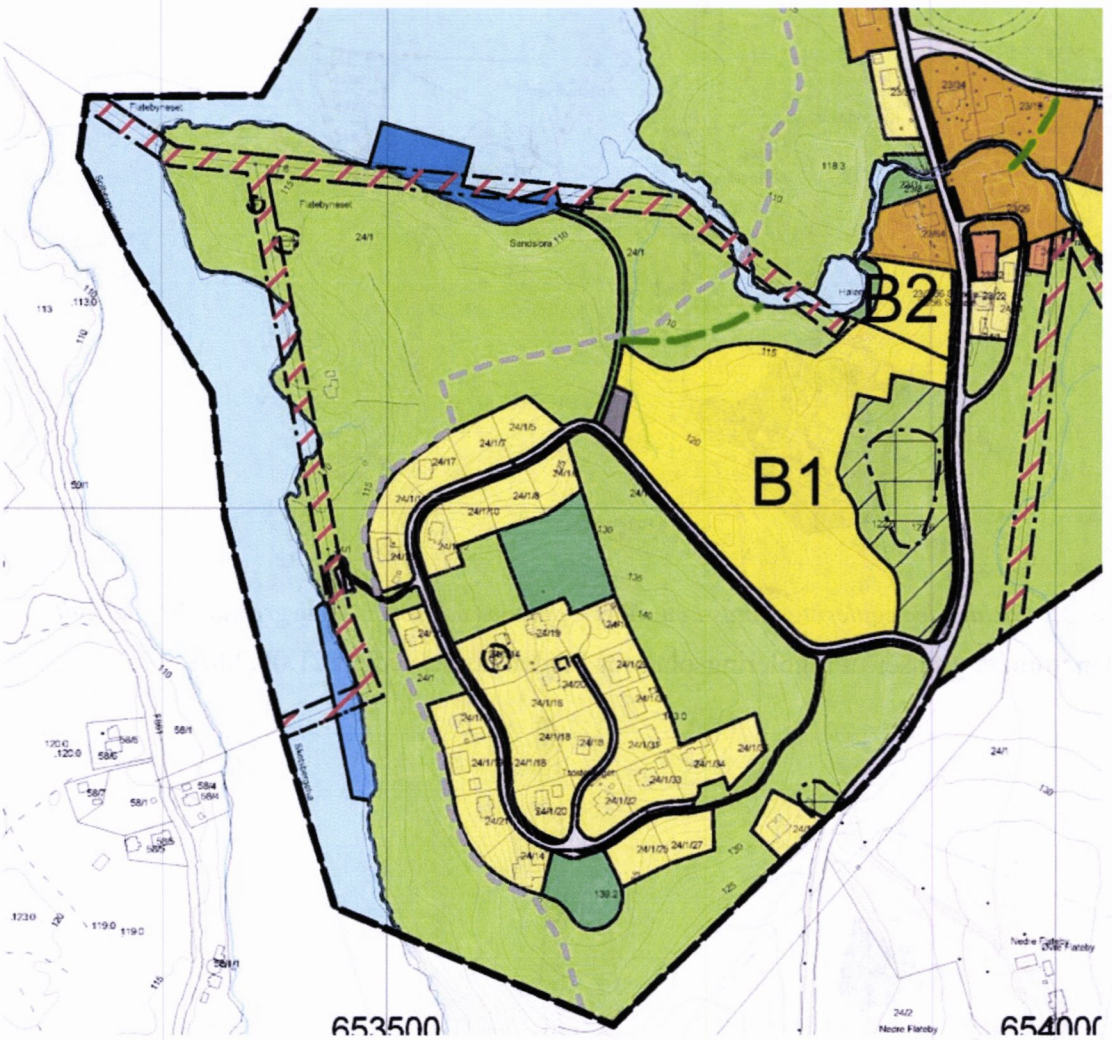

Fig.26. Aktuelt utsnitt av kommunedelplanen på Fosby (sentrumsplanen).

Parkering mot Fladebyneset (grått område) er tenkt for besøkende til framtidig småbåthavn nordøst for Fladebyneset. Småbåthavna er tiltenkt lokalbefolkningen i Fosby og delvis for fastboende i det nye boligfeltet. Det betyr at en del som vil kunne ha båt der, vil kunne gå fra denne parkeringen ned til småbåthavnen. Det er lagt inn 21 biloppstillingsplasser på dette arealet i planforslaget.

Det er i kommunedelplanen lagt opp til ca. 2 flytebrygger fordelt på maksimum 30+34 småbåtplasser. I denne småbåthavnen tillates en "ytre"-brygge der turistbåtene kan anlegge, og den må forankres godt for å tåle ankomst av de fleste turistbåtene. Ca. 8 plasser kan være for gjestebåter. Småbåthavnene er lokalisert ut fra ulike interesser og dybdeforhold.

Tursti er markert på kartet, men det kan dreie seg om rydding av skog til trasé og/ eller på flate partier i bebygd areal gruslagt nesten i form av turvei.

4.2 Godkjente reguleringsplaner

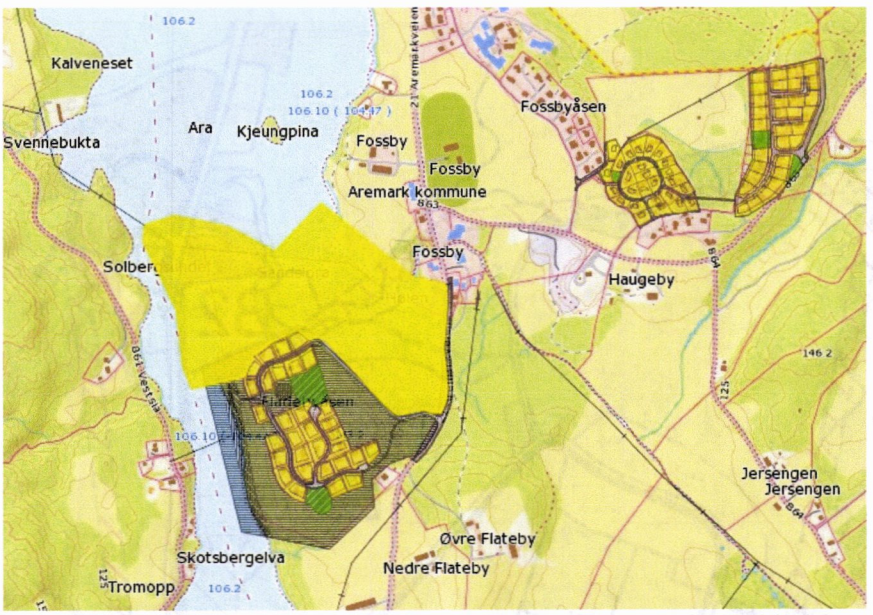

Fig. 27: Gjeldende reguleringsstatus i området – planområde for Fladebygrenda vist med gult.

Planområdet grenser til reguleringsplan for Fladebyåsen, vedtatt 21.06.2001.

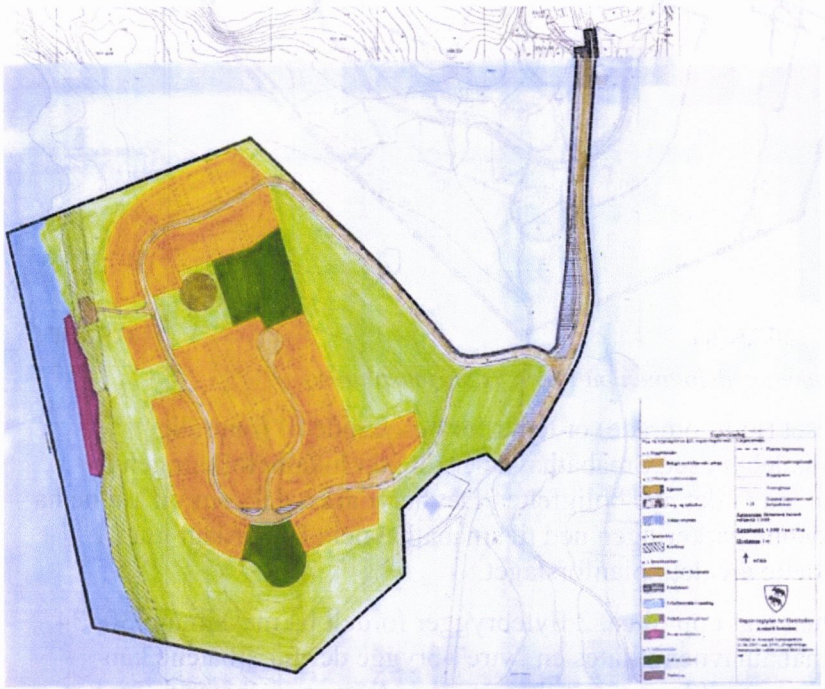

Fig. 28: Tilgrensende reguleringsplan Faldebyåsen fra 2001 i syd.

Vegkrysset med frisiktsoner er regulert og sikret i denne planen.

4.3 Andre planer av betydning for planarbeidet

4.3.1 Fylkesplanen Østfold 2050

Reguleringsplanarbeidet bryter ikke med prinsipper eller retningslinjer i fylkesplanen. Fylkesplan Østfold mot 2050 peker ut følgende hovedsatsingsområder for samfunn fram mot 2050:

- Folkehelse og levekår, bl.a.
  - Styrke eksisterende sentra fremfor spredt utbygging, for å opprettholde nødvendig bosetting og servicenivå i spredte områder
  - Aktive og levende sentra der service, helse, miljø og kultur ses i sammenheng, herunder universell utforming og bærekraftig utvikling.
- Miljø, bl.a.
  - Økt satsing på samordnet areal- og transportplanlegging med jordvern, fortetting, transformasjon og tettstedsutvikling
- Verdiskaping, bl.a.
  - Legge til rette for gode og trygge bo- og fritidstilbud, innovative arbeidsplasser og gode etableringsvilkår
  - Skape levende tettsteder, og satse på utvikling av levende tettsted med mer urbane kvaliteter med gode møteplasser
  - Videreføre turismesatsing i grenseregionen

For Aremark er fylkesplanens arealstrategi blant annet at:

- Aremark sitt områdesenter skal avgrenses som områdesenter, hvilket betyr at man legger opp til en større vekst her enn i grendesamfunnene/lokalsentrene.

Med forankring i fylkesplanen vedtok Østfold fylkeskommune i 2010 Kulturminneplan med handlingsprogram. Denne vektlegger kulturminner som grunnlag for forankring og opplevelse, herunder:

- Som bidrag til steds- og identitetsutvikling
- Som attraksjoner i reiseliv og besøksnæringer
- Som element i å gjøre Østfold attraktivt for bosetning og nyetableringer

4.3.2 Regional plan for folkehelse i Østfold 2012-2015

Etablering av Fladebygrenda er ikke i konflikt med regional folkehelseplan. Området er planlagt slik at det stimulerer til utendørs opphold og friluftsliv både på land og i vassdraget. Det er lagt opp til flere gang- og sykkelforbindelser som gjør behov for lokal bilbruk mindre aktuelt, både i forhold til skole/ barnehage, idrettsanlegg og nærbutikk og service forøvrig.

Viktige lover, forskrifter og veiledere:

- T-1472 Universell utforming som kommunal strategi, og regjeringens handlingsplan for universell utforming (2005-2009).
- T-2/08 Om barn og planlegging – Rikspolitiske retningslinjer for å styrke barn og unges interesser i planleggingen, og temaveileder T-1513 Barn og unge og planlegging etter plan- og bygningsloven.
- Estetikkveileder for Østfold – Østfold fylkeskommune, og T-1179 Estetikk i plan- og byggesaker.
- Statlige planretningslinjer for samordnet bolig-, areal- og transportplanlegging (2014).

- Statlig planretningslinje for klima- og energiplanlegging i kommunene (2009).
- Rikspolitiske retningslinjer for vernede vassdrag (1994).
- Naturmangfoldloven og kulturminneloven.
- Forskrift om elektriske forsyningsanlegg.

5 Analyse av planområdet og spesielle problemstillinger

5.1 Rekreasjon og uteopphold

Området er meget godt egnet til uteopphold og friluftsliv – både på land og i vassdraget. Dette er sikret i kommunedelplanen.
Det er allerede etablert stier i området. Det er ansett som viktig å benytte disse som ligger naturlig til, som utgangspunkt når tursystemet utvides og suppleres i reguleringen. Hølen og Meierielva ut i vassdraget er et særpreget og viktig element, og kommunen har allerede opparbeidet et område her. Koblingen herfra til resten av sentrum og boligbebyggelsen på østsiden av fylkesveien sikres i planen. Det bør ved eventuell mudring av Meierielva tas hensyn til fiberkabel som nylig er plassert her.



Fig. 29: Rasteplass bak bensinstasjonen (like utenfor planområdet).

Som en idé kan det vurderes om jordbruksområdet J1 kan benyttes til parsellhager for beboerne i Fladebygrenda (og Fladebyåsen), men dette vil være avhengig av interesse, samt eventuell avtale med grunneier. Dette jordbruksarealet vil bli liggende inntil turvei 1, og det vil således være meget kort avstand til KS1 og KS2 (og tomtene forøvrig).

Dette kunne passe meget godt til for eksempel en liten øko-grend som beskrevet i samfunnsdelen. Det er åpnet for en slik mulighet i reguleringsbestemmelsene.

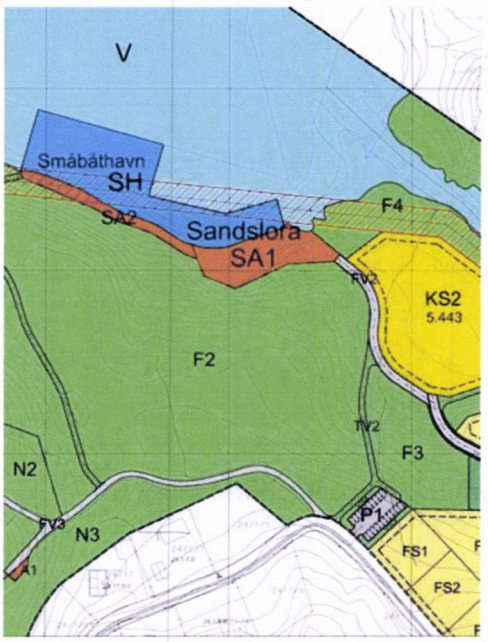

Det er i planen lagt til rette for at turistbåt på vassdraget skal kunne etablere stopp/ brygge i Aremark sentrum.
Det er her også lagt opp til at man kan benytte parkeringsområde P1, og sti/ vei ned til brygga i så måte.
Dette vil skape en ny mulighet/ attraksjon for sentrum.
Fra før er det Strømsfoss som har denne muligheten (nylig regulert).
Dette samsvarer med at det er Sentrum og Strømsfoss som er blinket ut som satsningsområder.

5.2 Landskap og fjernvirkning

Siden hele Fladebyneset er skjermet i forhold til utbygging (med unntak av småbåthavnen), vil det ikke bli merkbare endringer i forhold til det store landskapsrommet, silhuett- og fjernvirkning.

5.3 Vannføring i vassdraget

Innhentet fra Haldenvassdragets Brukseierforening:
Aspern/Ara har en liten reguleringshøyde sammenlignet med andre reguleringer i Norge. Reguleringshøyden er 1 meter mellom 15 april og 15 oktober og 1,63 meter resterende tid.
Høyeste Regulerte Vannstand (HRV) er: 105,87
Laveste Regulerte Vannstand (LRV) er: 104,87 sommer og 104,24 vinter
Høyeste kjente vannstand er fra flommen i 2000 og vannstanden i Aspern/Ara var da 1,35 meter over HRV, dvs 107,22.
Det finnes ikke noen registrerte problemer med utrasing eller erosjon i HVB sine arkiv.

5.4 Trafikkforhold

Plassering og utforming av krysset er allerede regulert i gjeldende plan. Dette er sjekket i forhold til utvidelse med 17 nye tomter, samt to små felt (maksimalt antall 14 + 10 boliger), slik at det vil bli ca 40 nye boliger som skal benytte dette krysset med fylkesveien. (Fra før av er det 31 boligtomter på Fladebyåsen - nesten alle bebygget.)
På 4 av tomtene kan det eventuelt komme tomannsboliger, slik at det maksimal-antallet planen åpner for er 45 bo-enheter.

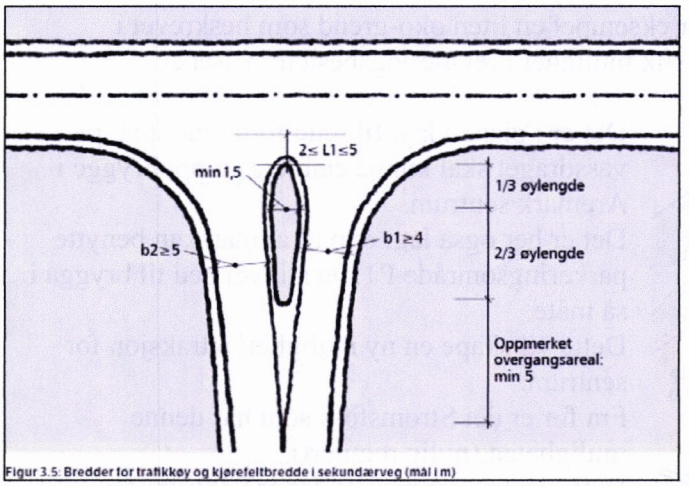

Figur 3.5: Bredder for trafikkøy og kjørefeltbredde i sekundærveg (mål i m)

Fig. 30: Figur 3.5 fra Statens vegvesens håndbok V-121

Statens vegvesen har ønsket en trafikkvurdering i forhold til eventuell trafikkøy i sekundærveien i krysset (jf figuren over).

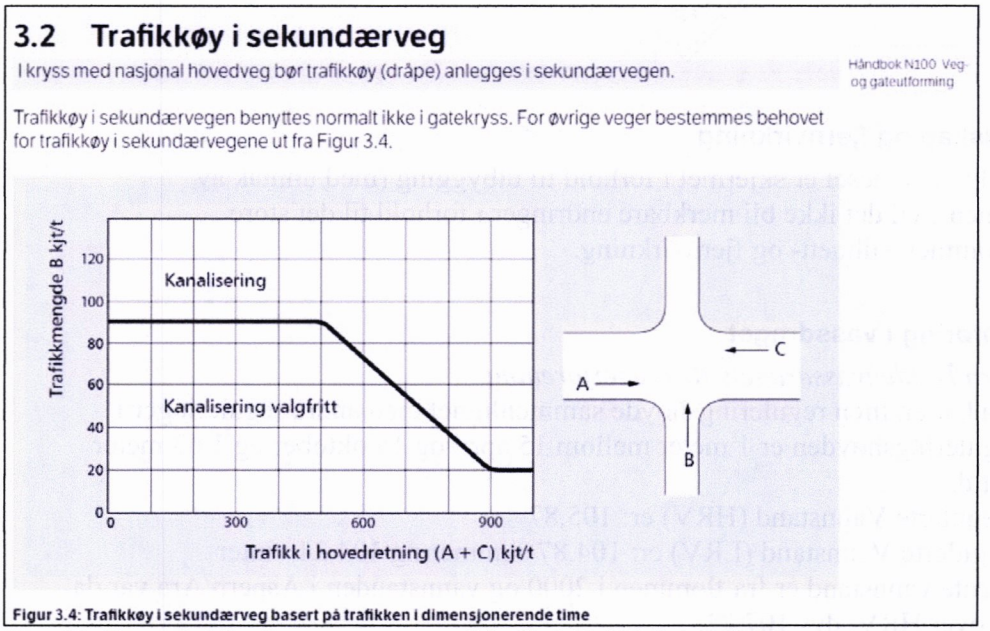

Figur 3.4: Trafikkøy i sekundærveg basert på trafikken i dimensjonerende time

Fig. 31: Figur 3.4 fra Statens vegvesens håndbok V-121, kapittel 3.2

«Hensikten med en dråpeøy er å lede trafikantene til et riktig sporvalg i krysset og å gjøre kryssingen enklere for gående.» Siden det ikke er planlagt fotgjengerkryssing for videreføring av gang- og sykkelveien sydover langs fylkesvei 21, er det lagt til grunn for reguleringen (se plankartet) at gang- og sykkelveien svinger inn og fortsetter som fortau, uten kryssing av kjøreveien. Kryssingen til eksisterende gang- og sykkelvei til Fladebyåsen er nå trukket vestover bort fra kryssområdet av trafikksikkerhetsmessige årsaker. Pr dato er det et altfor stort og uavklart kryssområde (uten oppmerking) til å sende barn og unge ut i. Vi har derfor også vis plassering av fotgjengerfelt på kommunal vei.
I figur 3.4 i Statens vegvesens håndbok V-121, kapittel 3.2 er dimensjonerende trafikk vist som timestrafikk, og ikke ÅDT.

Vi ser et knekkpunkt i grafen på 500 kjt/t i hovedretningen (fylkesveien), og typisk innslagspunkt på 90 kj/t i sideveien (som synker til 20, når trafikken på hovedveien øker til 900 kjt/t).
Det er redegjort for timestrafikken i kapittel 3.5 trafikkforhold foran.
På fylkesvei 21 forbi planområdet er fartsgrensen 80 km/t. (60 km/t oppheves umiddelbart foran krysset.) På veien til Fladebyåsen er det sone-skiltet med 30 km/t.
Årsdøgnstrafikken (ÅDT) i fylkesveikrysset er på 1.383.
I tabellen i kap. 3.5 (sum begge kjøreretninger – sum alle kjøretøy) er høyeste timestrafikk på fylkesveien 124 (kl 16.00). På dagtid ligger det på mellom 70-90.
Andelen store kjøretøy (lengde over 5,6m) varierer mellom 2 og 7, med flest (6-7) mellom kl 12-14. Dette er langt under trafikkmengden før knekkpunktet i figuren (500).
Dermed må trafikkmengden i sideveien overskride 90 kjt/t for at dråpekryss kan være aktuelt å bygge.
Fladebyåsen har 31 eneboligtomter, og Fladebygrenda får 17 nye tomter, samt to små felt (maksimalt antall 14 + 10 boliger), slik at det vil bli ca 40-45 nye boliger som skal benytte dette krysset med fylkesveien. Fra før av er det 31 boligtomter på Fladebyåsen (nesten alle bebygget). Det blir dermed ca 70-75 boliger som skal benytte krysset. Dette er blindveier, slik at det ikke blir noen form for gjennomgangstrafikk.
Turproduksjon pr bolig ligger i snitt på 3,5 (variasjonsområde 2,5-5). Dette gir ÅDT (årsdøgntrafikk) på anslagsvis 250 for eksisterende og nytt boligfelt. Gjennomsnittlig timestrafikk over døgnet blir da rundt 10, eller rundt 20 biler pr time dersom man legger til grunn at folk kjører bil stort sett på dagtid. Timestrafikken vil variere over døgnet, og delvis også etter årstider.
Dette viser at trafikken også i sideveien er for lav til at det vil være påkrevet med dråperegulert kryss.
Frisiktsoner i gjeldende reguleringsplan for Fladebyåsen synes å være avsatt skjønnsmessig, da det på plankartet L1 ca 180m nordover (mot sentrum) og L1 ca 140m sydover (til svingen).

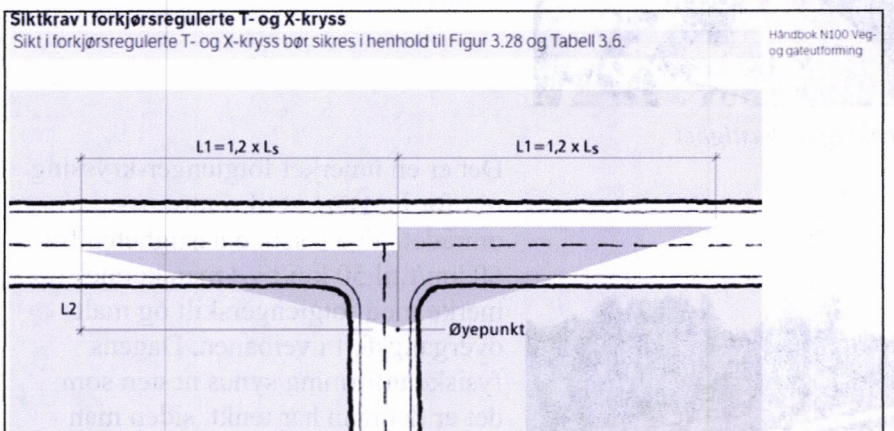

Figur 3.28: Siktkrav i forkjørsregulert kryss

Tabell 3.6: Siktkrav i uregulerte T-kryss og forkjørsregulerte T- og X-kryss, L2 [m]

Trafikkmengde i sekundærveg	Fartsgrense primærveg [km/t]		
	30/40	50/60	70/80/90
ÅDT < 100	4	6	6
100 < ÅDT < 500	6	6	10
ÅDT > 500	6	10	10

Fig. 32: Figur 3.28 fra Statens vegvesens håndbok V-121, kapittel 3.12

Fartsgrensen ved krysset er pr dato 80 km/t, og ÅDT i sideveien er beregnet til ca 250 (høyt anslag) ved full fremtidig utbygging. ÅDT på fylkesveien er her oppgitt til 1.383. Øyepunkt i sideveien (L2) blir da 10m. L1= 1,2xLs
For $H_{ø}1$ (øvrige hovedveier, ÅDT mindre enn 1.500 og fartsgrense 80 km/t) er stoppsikt i prosjekteringstabell C.12 i håndbok N100 satt til 100m. Dermed blir L1=120m.
Det er lagt inn frisiktsoner på 10x120m i planforslaget.
Kantradius syd er strammet betydelig opp med radius 12,5m – noe som strammer opp det utflytende krysset betydelig (nordre er som før), og er med å skjerpe aktsomheten/ senke farten før man kjører ut på hovedveien. Det er lagt inn rekkefølgebestemmelse for gjennomføring av dette.

FORSLAG TIL ENDRING AV HASTIGHET



Fig. 33 Forslag til senking av hastighet

Som følge av analyser av foreslått utbygging, hadde det trafikksikkerhetsmessig vært en fordel med en endring av hastigheten forbi planområdet. Det hadde vært en fordel å satt ned fra 80 km/t til 60 km/t før inngangen til svingen etter sletten sydfra, også i forhold til at det her ligger en særdeles uoversiktlig avkjørsel midt i svingen (har vært ulykke her). I praksis (hvis man kjører etter forholdene) bør ikke denne blinde kurven tas i 80 km/t uansett. Dette vil også være gunstig i forhold til krysset med boligfeltet, da hastigheten da blir 60 km/t istedenfor 80 km/t.



Fig 34. Bør merkes som fotgjengerovergang

Det er en umerket fotgjenger-kryssing rett før inngangen til sentrumsområdet. Ved å senke hastigheten fra 60 km/t til 50 km/t vil man kunne merke med fotgjengerskilt og malt overgangsfelt i veibanen. Dagens fysiske utforming synes nesten som det er det man har tenkt, siden man også her (dersom man kjører etter forholdene) ikke bør passere denne trafikkøya i 60 km/t.
Dessuten må man ta i betrakting av at dette er en sentral kryssing for skolebarn.

Imidlertid er dette ikke forhold som reguleres etter Plan- og bygningsloven. Men dette er så sentralt og viktig for trafikksikkerheten at kommunen ønsker dette brakt frem for skiltmyndigheten allikevel. Spesielt i forhold til skolebarnas sikkerhet (trygg skolevei).

5.5 Luftkvalitet

Det vises til kap. 3.7.2 der det fremgår at det ikke er utfordringer i området.

5.6 Støyforhold

Det er ikke foretatt støyberegninger i reguleringssaken. Dette forutsettes gjennomført etter eventuelt behov. Jf. kap. 3.7.5 over.

5.7 Biologisk mangfold

Konsekvenser av planforslaget vil være at deler av et naturområde blir nedbygd. For alle saker som berører naturmangfold følger det av Naturmangfoldsloven § 7, at prinsippene i Naturmangfoldsloven §§ 8-12 skal legges til grunn som retningslinje ved utøving av offentlig myndighet. I følge opplysninger i Naturbasen (Miljødirektoratet – offentlig naturbase) er det ikke registrert prioriterte arter, truede eller nær truede arter på Norsk rødliste for naturtyper 2011 på de arealene som blir bebygd, men det er registrert to nært truede arter i utløpet til Fosbybekken. Fosbybekken er registrert som en viktig naturtype (Evjer, bukter og viker) med lokal verdi.
I KU til sentrumsplanen som er gjengitt i planbeskrivelsen, framkommer andre observerte arter i området. Kravet i § 8 om at saken skal baseres på eksisterende og tilgjengelig kunnskaper anser en dermed er oppfylt. Naturmangfold i elveutløpet kan berøres av utbygging av KS2. Det følger av ovennevnte at lovens § 9 om føre-var-prinsippet kan komme til anvendelse i denne saken.
I følge lovens § 10 skal påvirkningen av et økosystem vurderes ut fra den samlede belastning som økosystemet har eller vil bli utsatt for ved det omsøkte tiltaket. Kommunen kan ikke se at tiltakene utenom KS2 i det omsøkte området vil føre til belastningen på økosystemet.
Tiltaket medfører ikke naturforringelse som utløser erstatningsplikt etter § 11.
§ 12 tar høyde for å unngå eller begrense skader på naturmangfoldet ved å påse at driftsmetoder, teknikk og lokalisering ut fra en samlet vurdering av tidligere, nåværende og fremtidig bruk av mangfoldet og økonomiske forhold, gir de beste samfunnsmessige resultater. Kommunen vurderer det slik at omsøkt tiltak gir et best mulig samfunnsmessig resultat.
Det vises også til kap. 3.4 over.

5.8 VA-anlegg

VA-anlegget innenfor planområdet er ikke prosjektert enda. Det finnes et ledningsnett i området, men det må detalj-prosjekteres før planområdet kan opparbeides og utbygges. Det vises til kap. 3.7.6 over.

5.9 Risiko- og sårbarhetsanalyse

Til kommunedelplanen for Fosby (som Fladebygrenda inngår i), ble det gjort en konsekvensutredning, og dette er hentet fra planbeskrivelsens kap.5 (s.23 – 29), og siden dette har relevans i forhold til ROS-analysen, er dette gjengitt her nedenunder i *kursiv*:

Konsekvensutredningen følger prinsippene i Veileder Konsekvensutredninger Kommuneplanens arealdel, T-1493, utgitt av Miljøverndepartementet. Veilederen følger opp Forskrift om konsekvensutredninger, kunngjort 30.06.2009.

Metode
I konsekvensutredningen skal konsekvenser på miljø og samfunn vurderes for:
1. Hvert areal som foreslås for framtidig utbygging
2. Planens samlede virkninger etter
- *Arealformål*
- *Utredningstema*

Planen inneholder strategier for framtidig arealbruk utover planperioden, og det gis derfor en vurdering av hvordan disse utbyggingsstrategiene påvirker miljø og samfunn. Vurdering av arealplanens konsekvenser skal i størst mulig grad være etterprøvbar. Det betyr at kriteriene for vurdering av arealdelens konsekvenser skal være beskrevet, og verdisettingen eller vurderingene skal være etterprø
vbare. Vurderingene av foreslått utbygging gjøres opp mot null-alternativet som er sannsynlig utvikling uten foreslått utbygging.
Tabell med oversikt over emner og kriterier for vurdering av konsekvenser av foreslått utbygging:

Emne	***Kriterier***
Landbruk og jordvern	*Avgang av dyrka jord, kvalitet på dyrka jord, dyrkbar jord, eiendoms-forhold for berørte landbrukseiendommer, se vedlegg 2 og 3.*
Vassdragsvern og -miljø	*Rikspolitiske retningslinjer for vernede vassdrag. Kulturlandskap og landskap blir vurdert også vurdert i egne emner. Regionalt kulturmiljø, se vedlegg 4.*
Landskap og estetikk	*Analyse av landskapsrom og landskapselementer og bebyggelse samt påvirkning av dette ved skjønn. Temakart gitt i vedlegg 5 og 9.*
Biologisk mangfold	*Naturtyperegistrering, artsobservasjoner og vurdering av påvirkning på samlet habitatsammensetning. Naturmangfoldloven. Kartfestet artsmangfold er gitt i figur i kapittel 3.*
Trafikkavvikling og – sikkerhet og transportbehov.	*Trafikkdata samt trafikksikkerhet. Trafikksikkerhet blir vurdert opp mot kryssinger for gående og syklende over fylkesvei 863 og 21.*
Barn og unge og universell utforming	*Plan – og bygningsloven §1 og Rikspolitiske retningslinjer for å sikre barn og unges interesser.*
Støy	*Rikspolitiske retningslinjer for behandling av støy i arealplanleggingen.*
Kulturminner og -miljø	*Registreringer oppført i Riksantikvarens database Askeladden. Samlet vurdering av virkning på kulturminner og kulturmiljø.*

Nærmiljø, friluftsliv og grønnstruktur	*Beskrivelse av virkninger gjennom analyse for friluftsliv og folkehelse. Temakart for 1) friluftsliv og folkehelse, vedlegg 6, og 2) stier, vandre- og sykkelruter, se vedlegg 7.*
Folkehelse og levekår	*Vurdering av endringer for mulighet til friluftsliv. Vurdering av endringer i levekårparametre nevnt i samfunnsdelen. Vurdering av energibruk og klimautslipp.*
Teknisk infrastruktur	*Vann og avløp. Veisystem.*
Befolkningsutvikling, næringsliv og tjenestebehov	*Kapasitet for kommunens tjenester. Temakart om hytter vedlegg 10.*
Samfunnssikkerhet, risiko og sårbarhet	*Radon i grunnen. Temakart om løsmasser og erosjonsrisiko, se figur i kapittel 3 og vedlegg 1. Sikkerhet ifht. høyspentledninger.*
Forholdet til strategi for framtidig arealbruk	*Beliggenhet i forhold til sentrumskjernene. Transportbehov og trafikkavvikling.*

<u>Vurdering av planens enkeltområder og arealformål</u>
Hvert utbyggingsområde avgrenset i areal skal beskrives ved

1. *virkninger som følger av selve arealbeslaget*
2. *de virkninger utbyggingen har for influensområdet, dvs. nærområdene rundt*

Med dagens formål i beskrivelse av enkeltområdene beskrives arealformål i gjeldende kommuneplans arealdel. Med foreslått formål menes arealformål i kommunedelplanen. Arealformål gis en samlet vurdering i hvert underkapittel etter vurderingen av alle områdene i hvert underkapittel.

<u>Område B1</u>
Område: B1, Fladebyåsen Nord
Dagens bruk: Skogbruk
Formål i kommunedelplanen: Boligbebyggelse
Arealstørrelse: Ca. 22 daa
Beskrivelse: Det er det vestligste av de foreslåtte framtidige boligområdene. Det er planlagt 20-24 boenheter i området. Området er tiltenkt for konsentrert og frittliggende småhusbebyggelse. Området har prioritet 1 for boligutbygging. Området er omgitt av kjøreveg til Fladebyåsen boligfelt, vann, skog og kulturminner.

Emne	***Beskrivelse av virkninger***	***Konsekvens målt i konfliktgrad (verdi og omfang)***
Landbruk og jordvern	*Dagens arealbruk er skogbruk. En del av området er dyrkbar jord, og noe av det er lite sannsynlig kan drives på moderne måte med et godt utbytte. Området eies av en grunneier som er positiv til utbygging.*	*Lav-ingen.*
Vassdragsvern og -miljø	*Det er mer enn 100 meter fra Aremarksjøen. Området ligger på ei flate kote 115-123 m.o.h. Aremarksjøen ligger på 106 m.o.h. De fleste boligene vil ikke være synlige fra Aremarksjøen. Det er i planbestemmelsene innarbeidet krav om hensyntagen til landskap, utsikt og lokalbyggeskikk.*	*Lav- ingen.*
Landskap og estetikk	*Byggehøyde satt i planbestemmelsene følger lokal byggeskikk. Øvrige hensyn er tatt i*	*Lav – middels.*

	planbestemmelsene og må følges opp i reguleringsplan.	
Biologisk mangfold	*Området er nyhogd og beplantet. Det er ikke registrert spesielt naturmangfold i området, og det er ikke grunnlag for å tro at det er det heller. Det er ikke grunn til å tro at bolig-byggingen vil få vesentlig konsekvens for lokal naturtype i Fosbybekken nord for boligområdet. Naturtyperegistrering av den lokale naturtypen foreligger, og boligfeltet og ferdsel som følge av det inngår i influens-området til naturtype og sjeldne arter utenfor B1.*	*Lav.*

Trafikkavvikling og – sikkerhet og transportbehov.	*Ny boligbebyggelse vil bli knyttet til eksisterende kjøreveg til fylkesvei 21 og eksisterende gang- og sykkelvei. Krysningspunkt over fylkesvei 21 nord for området.*	*Lav- ingen.*
Barn og unge og universell utforming	*Gode muligheter for opparbeidelse av lekeplass og aktiviteter i nærområdene. Natur i nærområdene. Gode muligheter for universell utforming i området og noen av boligene.*	*Lav-ingen.*
Støy	*Feltet ligger i hovedsak mer enn 60 meter fra fylkesveien. Støyvoll eller støydempende tiltak på fasade på nye bygg mot fylkesvei 21 bør vurderes i reguleringsplan.*	*Middels mot fylkesvei 21, ellers lav.*
Kulturminner og -miljø	*Det er registrerte automatisk fredede kulturminner i og nær området. Det er registrert et gravfelt med fem-seks gravhauger/-minner tilgrensende området i øst. Det er i juni 2014 funnet en steinalderlokalitet inntil gravhaugene i nord. Videre er det funnet mulig automatisk fredet kulturminne nord for denne lokaliteten samt et funn helt i nordvest av B1. Rapport over arkeologiske registreringer må foreligge før reguleringsplanforslag.* *Videre avveining må foretas på reguleringsplannivå.*	*Lav- middels, siden boligfeltet er noe redusert som følge av gravhaugene og steinalderlokalitet og en buffersone rundt for å ta hensyn til slitasjefare.*
Nærmiljø, friluftsliv og grønnstruktur	*Området er en del av et nærområde til eksisterende boligfelt i sør. Det har lav verdi som rekreasjonsområde målt i antall brukere, type bruk og brukshyppighet. Det er gode muligheter for friluftsliv/rekreasjon og naturopplevelser i områdene rundt.*	*Lav-ingen.*
Folkehelse og levekår	*Med nytt tilrettelagt krysningspunkt over fylkesvei 21 blir det god trafikksikkerhet på skolevei og til sentrum for gående og syklende. Det er nært til sentrum med mulighet for å lage snarvei til sentrum i området.*	*Lav-ingen.*
Teknisk infrastruktur	*Det kan være god mulighet for bruk av bergvarme. Vann- og avløpsnett i nærheten. Høyspentlinje i jord i nær avstand nordøst i feltet mot eiendomsgrense. Måling av elektromagnetisk*	*Lav-ingen.*

	stråling kan bli utført ved regulering, og det må tas hensyn til.	
Befolknings-utvikling, næringsliv og tjenestebehov	*God kapasitet i Fosby skole. Boligfeltet er viktig i forhold til å tilby ulike boligtyper for framtidig behov. Boligfeltet ligger sentralt i forhold til sentrum sør og vil styrke sentrum.*	*Ingen.*
Samfunnssikkerhet, risiko og sårbarhet	*Ikke kjent radon i grunnen. Ingen erosjonsrisiko.*	*Lav-ingen.*
Forholdet til strategi for framtidig arealbruk	*Sentrumsnært. Godt samsvar med målsettingene i samfunnsdelen og framtidig arealbruk.*	*Ingen.*

Samlet vurdering
Området ligger mellom eksisterende boligfelt og sentrum sør, og det er dermed svært sentralt. Eksisterende teknisk infrastruktur er i stor grad utbygd inntil området. Det har tilnærmet ingen konflikt med lokale landbruks- og jordverninteresser. Det er imidlertid usikkert hvor mye kulturminner som ligger i grunnen, men undersøkelser må bli gjort før regulering, jf. kulturminneloven.

Konklusjon
Med unntak av mindre kjente funn av fredede kulturminner i felt B1, er området meget egnet for boligbygging. Boligfeltet har blitt noe redusert på grunn av automatisk fredede kulturminner uten at det behøver å redusere antall boenheter tiltenkt i feltet.

Det gjøres oppmerksom på at detaljreguleringen avviker fra kommunedelplanen i forhold til område B2, og at KU-vurderingen av dette området i kommunedelplanen derfor ikke er tatt med her. Detaljreguleringen innebærer at den dyrkede marken (B2 i kommunedelplanen) ikke bygges ut med nye boliger, men isteden tilbakeføres til jordbruksareal (J1 i ny plan).
Videre bemerkes at som erstatning for dette, er B2 «flyttet» til et område som i kommunedelplanen er avsatt som LNF-område, og i ny plan benevnt KS2.

Vurdering: Utbygging av KS2 vil ikke medføre fysiske inngrep i naturtypen som er registret i Fosbybekken, men sannsynligvis vil utbyggingen av boliger i dette området kunne skremme artene som holder til i denne naturtypen.

ROS-analyse Fladebygrenda:
Ifølge plan- og bygningsloven skal det gjennomføres en risiko- og sårbarhetsanalyse av tiltaket (ROS-analyse).
Mulige uønskede hendelser er ut fra en generell/ teoretisk vurdering sortert i hendelser som kan påvirke planområdets funksjon, utforming mm, og hendelser som direkte kan påvirke omgivelsene (hhv konsekvenser for og konsekvenser av planen). Forhold som er med i sjekklisten, men ikke er til stede i planområdet eller i planen, er kvittert ut i kolonnen "Aktuelt?" og kun unntaksvis kommentert.

Vurdering av sannsynlighet for uønsket hendelse er delt i:
- Svært sannsynlig (4) – kan skje regelmessig; forholdet er kontinuerlig tilstede; en hendelse har stort omfang.
- Sannsynlig (3) – kan skje av og til; periodisk hendelse (årlig); en hendelse har middels stort omfang.
- Mindre sannsynlig (2) – kan skje (ikke usannsynlig; ca hvert 10. år); en hendelse har lite omfang.
- Lite sannsynlig (1) – det er en teoretisk sjanse for hendelsen; skjer sjeldnere enn hvert 100. år; en hendelse har marginalt omfang.

Kriteriene for å vurdere **konsekvenser** av uønskete hendelser:

	Personskade	**Miljøskade**	**Skade på eiendom, forsyning mm**
1. Ubetydelig	Ingen alvorlig skade	Ingen alvorlig skade	Systembrudd er uvesentlig
2. Mindre alvorlig	Få/små skader	Ikke varig skade	Systembrudd kan føre til skade dersom reservesystem ikke fins
3. Alvorlig	Behandlingskrevende skader	Midlertidig/behandlings-krevende skade	System settes ut av drift over lengre tid; alvorlig skade på eiendom
4. Svært alvorlig	Personskade som medfører død eller varig mén; mange skadd	Langvarig miljøskade	System settes varig ut av drift; uopprettelig skade på eiendom

Karakteristikk av risiko som funksjon av sannsynlighet og konsekvens:

Konsekvens: Sannsynlighet:	1. Ubetydelig	2. Mindre alvorlig	3. Alvorlig	4. Svært alvorlig
4. Svært sannsynlig				
3. Sannsynlig				
2. Mindre sannsynlig				
1. Lite sannsynlig				

- Hendelser i røde felt: Umiddelbare tiltak nødvendig.
- Hendelser i oransje felt: Tiltak nødvendig.
- Hendelser i gule felt: Overvåkes; tiltak vurderes ut fra kostnad i fht nytte.
- Hendelser i grønne felt: Rimelige tiltak gjennomføres.

Tiltak som reduserer sannsynlighet vurderes først. Hvis dette ikke gir effekt eller er mulig, vurderes tiltak som begrenser konsekvensene.

Hendelse/ Situasjon	**Aktuelt?**	**Sanns.**	**Kons.**	**Risiko**	**Kilde/ kommentarer/ Tiltak**
Natur- og miljøforhold					
Ras/ skred/ flom/ grunnforhold. Er området utsatt for, eller kan planen/ tiltaket medføre risiko for:					
1. Masseras/ skred					*Jf rapport*
2. Snø-/ isras	Nei				
3. Flomras					*Jf rapport*
4. Elveflom					*Jf rapport*
5. Tidevannsflom	Nei				
6. Radongass	Ja	1	3		Avbøtende bygningsmessige tiltak er forutsatt i § 4.1.
Vær, vindeksponering. Er området:					
7. Vindutsatt	Nei				
8. Nedbørutsatt	Nei				
Natur- og kulturområder					
9. Sårbar flora	Nei				
10. Sårbar fauna/ fisk	Ja	2	2		Økt antall turgåere/ brukere vil kunne skremme arter som har tilhold i naturområdene.
11. Verneområder	Nei				
12. Vassdragsområder	Nei				
13. Fornminner	Ja	1	4		Registrert og ivaretatt
14. Kulturminne/ -miljø	Nei				

Hendelse/ Situasjon	Aktuelt?	Sanns.	Kons.	Risiko	Kilde/ kommentarer/ Tiltak
Menneskeskapte forhold					
Strategiske områder og funksjoner. Kan planen/ tiltaket få konsekvenser for:					
15. Vei, bru, knutepunkt	Nei				
16. Havn, kaianlegg	Nei				
17. Sykehus/ -hjem, kirke	Nei				
18. Brann/politi/ sivilforsvar	Nei				
19. Kraftforsyning	Nei				
20. Vannforsyning	Nei				
21. Forsvarsområde	Nei				
22. Tilfluktsrom	Nei				
23. Område for idrett/ lek	Nei				
24. Park, rekreasjon	Nei				
25. Vannområde for friluftsliv	Nei				
Forurensningskilder. Berøres planområdet av:					
26. Akutt forurensning	Nei				
27. Permanent forurensn.	Nei				
28. Støv og støy industri	Nei				
29. Støv og støy trafikk	Ja	2	2		For KS1er det gitt bestemmelse (§ 17.4) om avbøtende tiltak (voll/ skjerm) etter behov.
30. Støy andre kilder	Nei				
31. Forurenset grunn	Nei				
32. Forurensning i sjø	Nei				
33. Høyspentlinje, elektro-magnetisk stråling	Nei				Byggefri 15m bred hensynssone avsatt
34. Risikofylt industri med mer (kjemikalier, eksplosiver, olje/gass, radioaktivitet)	Nei				
35. Avfallshåndtering	Nei				
36. Oljekatastrofeområde	Nei				
Medfører planen/ tiltaket:					
37. Fare for akutt forurensning	Nei				
38. Støy og støv fra trafikk	Nei				
39. Støy og støv fra andre kilder	Nei				
40. Forurensning i sjø	Nei				
41. Risikofylt industri med mer (kjemikalier, eksplosiver, olje/gass, radioaktivitet)	Nei				

Transport. Er det risiko for:					
42. Ulykke med farlig gods	Nei				
43. Vær/føre begrenser tilgjengelighet til området	Nei				
Trafikksikkerhet					
44. Ulykke i av-/ påkjørsler	Ja	2	3		Frisiktsoner avsatt i kryss
45. Ulykke med gående/ syklende	Ja	2	3		Frisiktsoner avsatt i kryss.
46. Ulykke ved anleggsgjennomføring	Nei				
47. Andre ulykkespunkter	Nei				
Andre forhold					
48. Sabotasje- og terrorhandlinger					
a) – er tiltaket et terrormål	Nei				
b) – er det potensielle mål i nærheten?	Nei				
49. Regulerte vannmagasin, med spesiell fare for usikker is, endringer i vannstand mm	Nei				
50. Naturlige terrengformasjoner som utgjør spesiell fare (stup etc)	Nei				
51. Gruver, åpne sjakter, steintipper etc	Nei				
52. Spesielle forhold ved utbygging/ gjennomføring	Nei				

Tabell med oppsummering av risiko som funksjon av sannsynlighet og konsekvens for vurderte hendelser:

Konsekvens: / Sannsynlighet:	1. Ubetydelig	2. Mindre alvorlig	3. Alvorlig	4. Svært alvorlig
4. Svært sannsynlig				
3. Sannsynlig		29		
2. Mindre sannsynlig		10	44, 45	
1. Lite sannsynlig			6	13

Kommentarer til hendelser:

Hendelse 6. Radongass

Området ligger i aktsomhetskartet ikke i et geologisk område med forhøyet radoninnhold i grunnen (moderat til lav). Forskrift om tekniske krav til byggverk stiller krav til radonforebyggende tiltak. Det forutsettes at dette gjennomføres i forbindelse med byggesaken – jf bestemmelsenes § 4.1 – i henhold til et føre-vår-prinsipp.

Hendelse 10. Sårbar fauna

Stedlige arter vil påvirkes av øket menneskelig aktivitet. Fugler kan bli skremt. Imidlertid er det også store naturområder på motsatt side av vassdraget.

Hendelse 13. Fornminner

Det er registrert fornminne av Fylkeskonservatoren innen naturområde N5, samt to mindre lokaliteter i F1, innefor planområdet. Disse er i planen sikret reguleringsmessig med hensynssone H730 og tilhørende bestemmelser om at alle inngrep er forbudt.

Hendelse 29. Støv og støy trafikk

Vurdering av støy i forhold til aktsomhetskartet viser at utbygging er realistisk og gjennomførbar i forhold til retningslinje T-1442. Dette forutsetter at det innarbeides nødvendige hensyn og avbøtende tiltak ved prosjektering av påfølgende konkret byggeprosjekt. Det er lagt inn sone og bestemmelser om støyskjerm i planens skjermbelte VS2.

Hendelse 44. Ulykke i av-/ påkjørsler

Det er alltid en viss risiko for trafikkulykker i kryss og av- og påkjørsler. Frisiktsoner avsatt.

Hendelse 45. Ulykke med gående/ syklende

Det er alltid en viss risiko for trafikkulykker mellom myke og harde trafikanter. Frisiktsoner er avsatt, og kryssområdet i planen er forbedret vesentlig i forhold til dagens situasjon og regulering for myke trafikanter. Forgjengerovergangsfelt er også lagt inn.

KONKLUSJON

Det er ikke avdekket alvorlige farlige konsekvenser ved tiltaket. Eventuelle nødvendige støytiltak for KS1 nærmest riksveien er forutsatt i planen. Dette avklares endelig i forhold til konkret byggeprosjekt, da mer nøyaktig støyberegning blir mulig å gjennomføre. Det vil bli stilt slikt krav i byggesaken.

6 Beskrivelse av planforslaget

6.1 Hovedgrep og bærende idé med løsningsforslaget

Hovedgrepet ble lagt i kommunedelplan Fosby Sentrum. Bærende idé er at utvikling og utbygging av dette området skal være en katalysator for å få oppnå de overordnede mål kommunen har satt seg i nylig vedtatt samfunnsdel i kommuneplanen:

1. *Vi vil ha fornøyde innbyggere, i alle grupper og lag av befolkningen. Vi vil at det skal være spesielt gode oppvekstvilkår for barn og unge i Aremark.*
2. *Vi vil opprettholde vårt lokalsamfunn uavhengig av hvordan kommunen er organisert i framtiden.*
3. *Vi vil utnytte potensialet for gode tjenester som ligger i at Aremark er en liten og oversiktlig kommune.*

Dette er i samfunnsdelen nærmere beskrevet og konkretisert i form av ønske om mer variert boligmasse. Kommunen ønsker å utvikle et bredere spekter av boligtyper. Disse skal være stedstypiske og utnytte stedenes nærhet til skog og vassdrag til å lage unike bokonsepter som skiller seg fra det øvrige markedet i Østfold og Oslo-regionen.
Kommunen har i dag et relativt homogent spekter av boligtyper, bestående av primært eneboliger (87,1%).
Det er et mål å ha større variasjon i boligtilbudet. Spesielt i Fosby-området, der kommunen har gjort strategiske oppkjøp av tomter, skal den gå foran og vise hvordan man kan utvikle sentrale stedstilpassede boliger av høy kvalitet, som samtidig bidrar til et aktivt og levende bygdesenter.
Kommunen ønsker også å stimulere til en mer kompakt bebyggelsesstruktur i sentrum. Dette er motivert av et ønske om miljøbevissthet (ikke å sløse med arealer), økonomisk bevissthet (kostnader til infrastruktur), men først og fremst er det motivert av ønsket om ei levende bygd, der sentrum er et sosialt rom som stimulerer til interaksjon, spontane møter og samhold.

Fladebygrenda er et av svarene på at kommunen i samfunnsdelen har satt seg fore å identifisere arealer med naturskjønne kvaliteter tilknyttet vassdraget, og at disse skal utvikles for stedstypiske boliger. Til gjengjeld for å potensielt ligge innenfor 100-meters sonen fra vassdraget skal områdene være arealmessig konsentrert, av høy arkitektonisk kvalitet og være allment tilgjengelige.
Kommunen ønsker fortsatt å satse på attraktive eneboligtomter i naturskjønne omgivelser, for å tiltrekke seg unge familier.
Her er det nylig også lagt fiber-kabel, slik at boligene vil få god nett-tilgang.

I tillegg til boliger knyttet til naturområder vil kommunen søke å utvikle mer varierte bokonsepter. Dette innebærer leiligheter, hybler, flermannsboliger og bokollektiv. Disse bokonseptene skal være konsentrerte og ha en sentral plassering, med gangavstand til handel og sentrumsfunksjoner. De skal også ha delte fellesarealer for å stimulere til interaksjon og sosial omgang.
Det kan også bygges boligtyper som i første omgang kan benyttes til f.eks. bosetting av flyktninger, prøveboliger for mulige innflyttere og unge voksne, men som på sikt også kan fungere som omsorgsboliger for eldre.
Det er et mål å komme frem til boligtyper som passer for Aremark både kulturelt, arkitektonisk og historisk. Man ønsker blant annet å vurdere mulighetene for å bygge

klyngetun. Klyngetunet har som kjennetegn at den har flere bygninger organisert rundt et felles uterom, og har mange av trekkene som er beskrevet ovenfor.
Eieformen på boliger kan ha betydning for hvilke felles funksjoner man har. Eksempelvis vil det være naturlig at et bofellesskap for eldre har en kollektiv eieform, og at en del arealer i boligen er delt. Både sameie og borettslag kan være aktuelt.
I Aremark er 90% av boliger eid privat, og kun 1,1% er organisert som borettslag eller liknende. Kommunen bør bistå i å vise eksempler på eieformer som er egnet for kollektive løsninger.
Kommunens rolle og påvirkningskraft vil være både som utviklingsaktør og planmyndighet. Kommunen skal ikke begrense seg til de boligtypene som er nevnt her, men kontinuerlig drive boligutvikling med så stor bredde som mulig.

6.1.1 Alternativvurderinger for hovedgrep

Et alternativ til foreliggende detaljregulering hadde selvsagt vært å følge kommunedelplanen slavisk, slik fylkesmyndighetene ha gitt tilrådinger om; Det vil si at skråningen J1 hadde blitt et konsentrert boligfelt, istedenfor det som nå er foreslått som KS2.
Konsekvensene av dette avviket fra overordnet plan er at et eksisterende jordbruksområde med dyrket mark ikke bygges ned. Både jordvernhensyn og ikke minst de lokale estetiske forhold tilsier at dette er en positiv bedring i forhold til kommunedelplanen. Imidlertid ville denne endringen alene gått ut over hensynet til ønske om mer boligbebyggelse og høy utnyttelse i sentrum, dersom man ikke hadde lagt enn et erstatningsareal (KS2).
I forhold til vassdraget, og friluftslivet er dette ikke en utsatt re-lokalisering: KS2 ligger langt unna Solbergsundet/ Skodsbergelva, og er videre skjermet med grønnstruktur F4 mot vannet. Det er heller ingen katastrofe om man fra vassdraget skulle se at det finnes bebyggelse i Aremark sentrum. Sågar fin bebyggelse.
Dersom J1 skulle vært bygget med konsentrert småhusbebyggelse ville man også hatt en viss utfordring i forhold til adkomst, siden man uten videre kan gå ut fra at Statens vegvesen ikke vil akseptere en ny direkteavkjørsel til fylkesveien her. Å eventuelt skulle ha adkomst til et boligfelt gjennom bensinstasjonens område vil også være helt uaktuelt. Dermed ville adkomsten måtte ha gått langs turveisystemet, eller tvers gjennom nabo-feltet.



Bildene under illustrer det uheldige i å bygge ned dette området i forhold til sammenhengen i landskapsrommet (også i forhold til området på motsatt side av Hølen). Dette er mer visuelt utsatt, daglig, for en betydelig større andel mennesker, enn de som fra båt på vassdraget skulle kunne skimte bebyggelse på område KS2.

Fig.35. Område J1 til venstre – sett fra tilrettelagt gangsti (og trapp) ned til Hølen.



Fig.36 Område J1



Fig.37. Området nedenfor (vest for) J1.

6.2 Planområdet med arealbruk

Totalt omfatter reguleringsplanen et areal på 188.323 m^2 fordelt på følgende formål:

1. Bebyggelse og anlegg
- Boligbebyggelse - frittliggende småhusbebyggelse (FS1-17)
- Boligbebyggelse - konsentrert småhusbebyggelse (KS1-2)
- Fritidsbebyggelse - frittliggende (H1)
- Energianlegg – trafo (o_T1)
- Avløpsanlegg – pumpestasjon (o_A1)
- Renovasjonsanlegg (f_RA1)
- Småbåtanlegg (f_SA1-2)
- Lekeplasser (f_L1-2)

2. Samferdselsanlegg og teknisk infrastruktur
- Felles adkomstvei (f_V1-3)
- Offentlig vei (o_V1-2)
- Annen veigrunn - grøft
- Parkering (o_P1)

3. Grønnstruktur
- Naturområde (N1-5)
- Turvei (TV1-4)
- Friområde (F1-5)
- Vegetasjonsskjerm (VS1-2)

5. Landbruksområder
- Jordbruk (J1)

6. Bruk av vassdrag
- Småbåthavn (f_SH)
- Friluftsområde i vassdrag (V)

6.3 Bebyggelse

Bebyggelsen skal innen hvert av feltene være enhetlig og homogen både i utforming og fargebruk. Bebyggelsen skal likevel fremstå med variasjon og spennende arkitektoniske uttrykk. Lange sammenhengende fasader skal søkes oppdelt med sprang i fasadeliv og ved bruks at ulike materialer og overflater. Hovedmateriale i fasadene bør være trepanel, men det tillates også brukt av andre materialer for å skape variasjon og kontrast. Bebyggelsen skal fremstå med høy arkitektonisk kvalitet.

Arealer for byggeområdene:
Konsentrert småhusbebyggelse: 5.443 + 7.384 = 12.827 m^2
Eneboligtomter: 19.136 m^2
Fritidsbebyggelse: 2.370 m^2 (1 eksisterende hytte)
Lekeplasser: 1.542 m^2
Småbåthavn (landdelen): 2.015 m^2
Småbåthavn (vann): 4.007 m^2
Renovasjon: 160 m^2
Trafo: 51 m^2
Pumpestasjon: 53 m^2

Jordbruksområde: 3.208 m^2

6.4 Rekreasjon og uteopphold

Prinsippene i kommunedelplanen er lagt til grunn. I tillegg er gangveisystemet utvidet og supplert en del, og satt i sammenheng med Fladebyåsen.
Eksisterende trapp ned fra bensinstasjonen til gjestebryggen i Hølen er nå regulert inn, og ført videre langs elven (turvei 1) med påkobling til veien til Sandslora (småbåthavn). Fra Sandslora kan man gå videre langs vannkanten over bryggegangen, som igjen er tilsluttet turvei 4 til utsiktspunkt på Fladebyneset. Videre derfra til kan man gå i naturlig linje til fellesvei 3, som kobler seg til turvei 3 som går inn på Fladebyåsens system (og småbåthavn). Ellers er også turvei 2 en gangforbindelse fra parkeringsområdet og til Sandslora. Dette gir variert tilbud om snarveier, trim- og turløyper i nærområdet. Fladebynesets sentrale område er beholdt, og lagt ut som friområde (F1-3). Den eksisterende hytta H1 er lagt inn med «buffer» rundt i form av naturområde (N1-2).



Figur 38. Turvei 4 (strekningen mellom fellesvei 3 og utsiktspunktet på Fladebyneset.)



Figur 39. Utsikt fra Fladebyneset (utsiktpunkt) mot Skolleborg mølle.



Fig. 40. Fladebyneset sett sydfra, og opp mot Solbergsund. Eksisterende hytte H1 (rød) til høyre i bildet. Følger høyspent-traseen nordover. Nærmest er område N1, og lengst unna F1.



Fig. 41. Mellom fellesvei 3 og turvei 3 er grøntbeltet mot bebyggelsen på Fladebyåsen lagt inn som naturområde (N3).

6.5 Veisystem

Det er lagt opp til én kommunal blindvei, som ender i en snuplass. Fra denne går det to mindre stikkveier. Fortau er koblet på eksisterende gang- og sykkelvei til sentrum. Det er gatebelysning tilsvarende som på Fladebyåsen langs adkomstveien.

6.6 Landskap/ fjernvirkning

Endres ikke i vesentlig grad som følge av tiltaket. Ingen inngrep eller tiltak langs Skodsbergelva og Solbergsundet. Det mest synlige i forhold til vassdraget vil bli småbåthavn i Sandslora, som allerede er vedtatt i kommunedelplanen. Det vil ikke stikke opp nye bygg eller innretninger høyere enn Fladebynesets vegetasjon.

For veifarende på fylkesvei 21, vil man kunne se/ skimte ny bebyggelse bak/ gjennom vegetasjonsskjermen VS2 om høsten/ vinter, dersom dette er løvtrær. Er det nåletrær vil de (om ønskelig) kunne gjemme bort boliger, slik at veifarende ikke får øye på dem/ ikke legger merke til dem når de kjører forbi. Men dersom dette er bebyggelse med normal/ god kvalitet, kan det være vanskelig å forstå hvor det eventuelt er viktig at man ikke skal se bebyggelse når man kommer til Aremark sentrum. Det ligger eksisterende bebyggelse helt inntil veien på den andre siden like i nærheten.

6.7 Universell utforming

Plassering av parkering, adkomst og uteområder er gjort på bakgrunn av prinsippene for universell utforming. I forhold til turveisystemet tilsier topografien at sterkt bevegelseshemmede ikke vil kunne benytte hele, men det er lagt vekt på at man skal kunne klare mest mulig. Det vil for eksempel være mulig å parkere med hc-bil på P1, og ta seg ut på Fladebyneset på fellesvei 3 og turvei 4. (Krever minimalt med tilrettelegging, i form av litt rydding av buskas og påføring av subbus/ grus.)

7 Forholdet til overordnede planer, retningslinjer og forskrifter

7.1 Kommuneplan, fylkesplan m.fl.

Tiltaket er ikke i motstrid med verken fylkesplanen eller kommuneplanen for Aremark. Tiltaket svarer på målene satt i kommuneplanens samfunndsel, men avviker noe fra kommunedelplanen for Fosby sentrum. Avviket vurderes som en forbedring.

7.2 Rikspolitiske retningslinjer

7.2.1 «Statlig planretningslinje for samordnet bolig, areal- og transportplanlegging»

Retningslinjen er fulgt ved å ta i bruk og utnytte eksisterende infrastruktur og bebyggelse. Kollektivtilbud er allerede etablert, men dette er for Aremarks del noe begrenset. Det er tilrettelagt for gange og sykling i planen, og dermed kan bilavhengighet reduseres.

7.2.2 «Statlig planretningslinje for klima- og energiplanlegging i kommunene»

Eksisterende infrastruktur benyttes i prosjektet, også ved samlokalisering med Fladebyåsen og umiddelbar nærhet til sentrum. Det er videre i bestemmelsene lagt til grunn at det skal tilstrebes bruk av energisparende løsninger for ny og eksisterende bebyggelse, herunder bergvarmeanlegg og fjern- eller nærvarmeanlegg.

7.3 Forskrift om konsekvensutredninger

Planmyndigheten har vurdert planforslaget etter KU-forskriften og kommet fram til at det ikke utløser krav om konsekvensutredning etter forskriften. (Ny forskrift for konsekvensutredninger ble gjort gjeldende 1.juli 2017.)

Etter §6b) skal ikke reguleringsplaner som allerede er utredet i overordnet plan utredes. Siden område KS2 tidligere ikke har vært utredet, er planen derfor allikevel vurdert i forhold til vedlegg I, pkt.25. Flyttingen av B2 vestover langs elva til Hølen vurderes ikke som at hele planen kan anses som et nytt boligområde i forhold til det som allerede er vedtatt og bestemt.

I forhold til forskriftens §8 er det vurdert om flyttingen av B2 blir fanget opp av vedlegg II. Boligfelt er ikke nevnt der.

Konklusjonen er at det ikke er behov for å utarbeide KU etter konsekvensutrednings-forskriften, og at ROS-analysen og planbeskrivelsen gir tilstrekkelig vurdering av området KS2 som er på 5,4 mål.

8 Konsekvenser av planforslaget

Det er ikke avdekket vesentlig negative konsekvenser ved planforslaget.
Positive konsekvenser er at kommunen nå raskt følger opp og konkretiserer tidligere vedtak i sentrumsplanen og samfunnsdelen til arealdelen.
Krysset blir nå også skiltet og forbedret i forhold til myke trafikanter – noe som forbedrer trafikksikkerheten betydelig i forhold til dagens noe uavklarte situasjon.

En konsekvens kan også bli en endring av hastigheten på fylkesveien i dette området. Det foreslås som et oppfølgende tiltak til reguleringen å flytte 60 km/t-sonen til inngangen til svingen på fylkesveien, ca 170m syd for sideveien til boligfeltet. Imidlertid reguleres dette ikke gjennom reguleringsplanen, men er et forslag til skiltmyndigheten som følge av de utredninger og vurderinger som er gjort på stedet i forbindelse med reguleringssaken.

En helt vesentlig konsekvens blir også at kommunen nå kan tilby attraktive tomter og felt, for å styrke grunnlaget for sentrumsutviklingen og bosetting sentralt i kommunen.

9 Medvirkning og samordning

9.1 Forhåndsvarsling

Oppstart av planarbeidet ble annonsert i Halden Arbeiderblad og på Aremark kommunes internettsider 21.06.2017.

Det ble 22.06.2017 sendt varsel om oppstart i form av 12 brev til grunneiere og naboer i henhold til varslingsliste.
Videre ble følgende høringsinstanser varslet med brev datert 16.06.2017:

- Østfold Fylkeskommune
- Fylkesmannen i Østfold
- Fylkeskonservatoren
- Statens vegvesen, Region Øst
- NVE Vassdragsavdelingen
- Aremark og Halden Brannvesen
- Hafslund Nett Øst AS
- Østfold kollektivtrafikk
- Kommunens barnetalsperson

9.2 Innkomne merknader

1. Statens vegvesen, 14.08.2017

Påpeker at deler av området ligger i gul støysone, og at dette innebærer at støy må utredes i det videre planarbeidet. Ber om at det legges inn konkrete tiltak og rekkefølgebestemmelser i planen. Mener det bør tas med bestemmelser og tegnes inn siktsoner i alle kryss internt i planområdet, også mellom gang- og sykkelveier. Mener det bør settes av plass til sykkelparkering samt lading av el-biler der det legges opp til konsentrert småhusbebyggelse.
Mener hensiktsmessig byggegrense mot fylkesvei 21 kan være 15m fra senter gang- og sykkelvei.
Ber om trafikkanalyse/ -vurdering som skal legges til grunn for eventuelle tiltak i eksisterende kryss (håndbok V121). Dersom krysset må utbedres, skal vegvesenet godkjenne byggeplan, og det stilles rekkefølgekrav for tiltaket.

Kommentarer:

Krysset er i forhold til trafikkmengder (innhentet fra trafikkdatabanken) og vegkontorets håndbøker gitt en vurdering og analyse i planbeskrivelsen over slik det bes om.
Vegvesenets støyvarselkart viser en prognose 15-20 år frem i tid. Kartet skal ikke benyttes til detaljvurdering av enkeltboliger.
Fra før av ligger det et fornminneområde i dette gule området, og utbygging er derfor ikke aktuelt der. Område KS1 kommer så vidt i berøring med det gule feltet, men her er det lagt inn byggegrense på 21,5m fra senter fylkesvei (tilsvarer 15m fra senter gang- og sykkelvei). I tillegg er det lagt inn en bestemmelse om at støyskjerm (etter behov, og om nødvendig) kan plasseres i avsatt vegetasjonsbelte (VS2) mellom veien og bebyggelsen. Eventuelt kan man også plassere garasjerekke/ carport-rekke som vi fungere som støyskjerm i dette området.

Slik sett har man reguleringsmessig sikret seg i forhold til eventuell støy.
Den foreslåtte byggegrense på 15m fra senter gang- og sykkelvei er lagt inn.
Det settes av plass til sykkelparkering samt lading av el-biler der det legges opp til konsentrert småhusbebyggelse (reguleringsbestemmelsene).
Frisiktsoner er lagt inn både i krysset med fylkesveien og i krysset mellom kommunale veier inne i feltet. Videre er det som foreslått lagt inn en reguleringsbestemmelse for avkjørsel fra de enkelte tomter/ eiendommer (§ 4.7).

2. Østfold fylkeskommune, 11.08.2017

Har oversendt et innspill på 5 sider.

Det opplyses at planarbeidet må forholde seg til gjeldende fylkesplan (som er under rullering), og det må vurderes hvordan reguleringen av Fladebygrenda ivaretar satsingsområdene levende sentrum, grønt tettsted og livskraftig kommunesenter.

Mener det er vanskelig å se arealstatus i den gamle arealdelen til Aremark, og ber om link til kommunedelplanen for Fosby.

Forutsetter at boliggrenda blir planlagt innenfor område B1 i kommunedelplanen, og opplyser at noe annet vil kunne føre til innsigelse.

Påpeker at det fortsatt er ledige tomter på Fladebyåsen, og mener det med fordel kan lages en trinnvis plan for boligutviklingen i Aremark.

Mener det også bør redegjøres for bruken av Fossbybekken. Opplyser at det vil komme eget brev fra fylkeskonservatoren om ytterligere arkeologiske registreringer i området.

Mener bebyggelsen skal skjermes av vegetasjon både mot fylkesveien og vassdraget spesielt. Anbefaler en plan for eksisterende og ny vegetasjon, samt en utomhusplan.

Viser spesielt til Plan- og bygningslovens § 1-8 (forbud mot tiltak mv. langs sjø og vassdrag) og retningslinjer for vernede vassdrag, samt at riksantikvaren har utpekt Haldenvassdraget som kulturlandskap av nasjonal interesse.

Minner om at kommunedelplanen har vist et utsiktspunkt ute på neset. Ny bebyggelse og veier må tilpasses landskapet, og ikke omvendt. Uheldig eksponering må unngås. Fylkeskommunen vil legge vekt på at stier og friområder sikres.

Viser til rundskriv om barn og unge. Ber om at det tas inn egne reguleringsbestemmelser om estetikk. Det bør redegjøres for (størrelse og omfang) at det i kommunedelplanen for Fosby er vist framtidig småbåthavn og turistbrygge inn mot vika. Det bør unngås at for store deler tilrettelegges for småbåtanlegg.

Det må sikres tilstrekkelig avstand til høyspentanlegg.

Det listes også opp øvrige forhold som må vurderes: Formål og grad av utnytting, universell utforming, trafikk, støy og luftkvalitet, parkering, risiko- og sårbarhet, risiko for flom og overvann, grunnforhold, klima og energibruk, ladestruktur for el-bil og sykkelparkering.

Kommentarer:

Det har ikke kommet eget brev fra fylkeskonservatoren om ytterligere arkeologisk registrering i området. Det er lagt inn egen bestemmelse om fornminner (§ 4.8).
Det skal selvsagt tas og er tatt tilbørlige vernehensyn, men det er et hovedpoeng med

reguleringen å skaffe Aremark flere attraktive boliger i sentrum. Å etablere flere sentrumsboliger på Fosby, samt utnytte vassdragets attraktivitet står sentralt i samfunnsdelen, som et middel for å tiltrekke seg flere innbyggere, og som et alternativ til spredt boligbygging.
Det er videre også verd å merke seg at vassdraget i arealdelen (som er under utarbeidelse) vil bli inndelt i 3 kategorier, slik det allerede er i arealdelen for Marker, og slik det er anbefalt i retningslinjen for vernede vassdrag (T-1078): 1 friluft, 2 friluft/natur, 3 natur, ut i fra om det er natur- og vernehensyn som er fremherskende, eller om det er friluftsliv som er fremherskende. For den delen av vassdraget som passerer sentrum, er det friluftslivet og ikke naturvernet som er fremherskende, også sett i forhold til dagens utforming og anvendelse. At det i kommunedelplanen er lagt inn ikke mindre enn 4 småbåthavner (én eksisterende og 3 nye), samt badeplass tyder på at dette er meningen også i den overordnede planen.
Det kan slik sett virke noe mot sin hensikt å eventuelt forsøke å kamuflere/ kle boligene her fullstendig inn i skjermbelter. Reiseopplevelsen på vassdraget er nettopp opplevelsen av sekvenser, som spenner fra urørte naturområder, til sentrumsområdet, som det ikke er noen grunn til å forøke å skjule. Det er forutsatt arkitektur og utforming av høy kvalitet.
Det skal også nevnes at Aremark kommune nå opplever en befolkningsvekst, og at det slik sett også er viktig å kunne tilby attraktive boliger (varierte typer) og byggeklare tomter.

3. Fylkesmannen i Østfold, 10.07.2017
Er opptatt av PBL § 1-8 (forbud mot tiltak mv. langs sjø og vassdrag) og rikspolitiske retningslinjer for vernede vassdrag. Videre må reguleringsplanen også sikre naturverdiene i og ved Fossbyelva, jf Miljødirektoratets Naturbase.
Forutsetter at reguleringen vil bli i samsvar med kommunedelplanen for Fosby sentrum. Man bør ha spesielt fokus på planområdets eksponering mot vassdraget og virkninger på landskapet.
Det må vises et støysonekart for området mot fv-21, samt gis bestemmelser om eventuelle avbøtende tiltak.
Viser til statlige planretningslinjer og -bestemmelser, samt følgende viktige tema: Barn og unge, medvirkning og levekår, estetisk utforming, universell utforming, blå-grønn struktur, naturmangfold, samfunnssikkerhet og klimatilpasning, støy, klimagassutslipp og energi, kart- fremstilling.

Kommentarer:

Det vises til kommentarer under pkt.2.

4. Hafslund Nett, 30.06.2017
Har elektriske anlegg i planområdet, og det må tas hensyn til dette. Byggeforbudsbelte på 6m fra luftledning – faresone H-370.
Det kan bli behov for ny trafo – tomt ca 5,5 x 6,5m – i avstand 5m fra bygning med brennbar overflate. Minimum 3m fra veikant, og ikke i frisiktsoner. Av hensyn til støy, anbefales minimum 10m avstand fra ny bebyggelse.
Tiltakshaver må dekke kostnadene.

Kommentarer:

Det er avsatt trafo-tomt (T1). Det er lagt inn 15m faresone høyspenningsanlegg H-370 (3m mer enn det ble bedt), tilsvarende det som er avsatt i kommunedelplanen.

5. NVE, 19.06.2017
Har ikke hatt kapasitet til å vurdere og svare konkret på varslet om regulering. Sender isteden kommunen en sjekkliste, og ber kommunen ta ansvar for å sjekke om NVEs ansvarsområder berøres. Dersom så er tilfelle, skal planforslaget sendes på høring til NVE.

Kommentarer:
Første punkt på den generelle sjekklisten er: «Er det vassdrag i planområdet?»
Siden svaret er ja, skal planforslaget sendes NVE på høring.

9.3 Medvirkning
Kommunens barnerepresentant ble allerede ved kunngjøring/ oppstart av planarbeidene varslet formelt, og tatt med på råd. Videre har ulike fagpersoner i kommunens administrasjon deltatt i sine respektive fagfelt under planprosessen, i vurderinger, ROS-analyse og i forhold til løsninger.

Alle naboer og berørte ble kontaktet med brev, og varslet om at planprosessen skulle i gang. En av disse har tatt kontakt (tidligere eier av området som skal utbygges), som eier av Fladebyneset, og eier av eksisterende hytte i området.
Tomt (H1) er avsatt i samråd med/ medvirkning fra grunneier.



Trafikkdata - Timeverdier

100134 : FJELL BRU NORD FV21 HP : 7 Meter : 42

Tellepunkt	År	Felt	L.Klasse	Time 1	Time 2	Time 3	Time 4	Time 5	Time 6	Time 7	Time 8	Time 9	Time 10	Time 11	Time 12	Time 13	Time 14	Time 15	Time 16	Time 17	Time 18	Time 19	Time 20	Time 21	Time 22	Time 23	Time 24
100134	2015	1	20	7	5	3	3	3	4	12	22	23	23	29	37	43	48	51	67	64	49	38	32	27	21	17	11
100134	2015	2	20	4	3	2	3	4	13	42	48	38	39	42	46	48	51	53	57	52	46	38	30	23	19	13	7
100134	2015	R0	20	11	8	5	6	7	17	54	70	62	62	71	83	91	97	104	124	116	95	76	62	50	40	30	18
100134	2015	R1	20	7	5	3	3	3	4	12	22	23	23	29	37	43	48	51	67	64	49	38	32	27	21	17	11
100134	2015	R2	20	4	3	2	3	4	13	42	48	38	39	42	46	48	51	53	57	52	46	38	30	23	19	13	7
100134	2015	1	21	5	3	2	2	2	3	10	20	21	20	28	33	38	42	49	64	61	46	36	30	25	19	15	9
100134	2015	2	21	4	3	2	2	3	12	40	46	37	37	40	44	46	49	51	55	50	44	36	28	21	17	12	7
100134	2015	R0	21	9	6	4	4	5	15	50	66	58	57	66	77	84	91	93	119	111	90	72	58	46	36	27	16
100134	2015	R1	21	5	3	2	2	2	3	10	20	21	20	28	33	38	42	49	64	61	46	36	30	25	19	15	9
100134	2015	R2	21	4	3	2	2	3	12	40	46	37	37	40	44	46	49	51	55	50	44	36	28	21	17	12	7
100134	2015	1	26	2	2	1	1	1	1	2	2	2	3	3	4	5	4	3	3	3	3	2	2	2	2	2	2
100134	2015	2	26	0	0	0	1	1	1	2	2	2	2	2	2	2	2	2	2	2	2	2	2	2	2	1	0
100134	2015	R0	26	2	2	1	2	2	2	4	4	4	5	5	6	7	6	5	5	5	5	4	4	4	4	3	2
100134	2015	R1	26	2	2	1	1	1	1	2	2	2	3	3	4	5	4	3	3	3	3	2	2	2	2	2	2
100134	2015	R2	26	0	0	0	1	1	1	2	2	2	2	2	2	2	2	2	2	2	2	2	2	2	2	1	0

Fra: Berit Rødseth[berit.rodseth@halden.net]
Sendt: 08.06.2018 15:22:25
Til: post@aremark.kommune.no[post@aremark.kommune.no]
Tittel: Høringsuttalelse fra Berit Rødseth vedr. Oppstart av klagesak 2018/180 - 191 - Høring om navnesak i Aremark kommune

---

Aremark kommune
Rådhuset – Aremarkveien 2276
1798 Aremark

Deres ref 2017/500-29, Saksbehandler Berit Skibenes

Oppstart av klagesak – Høring

Min høringsuttalelse vedlegges i fil «Brev til Aremark kommune høringsuttalelse 08.06.2018.pdf»

Alle vedlegg til uttalelsen:
Vedlegg av dokumentasjon som styrker vedtak om beholde navnet Fosby:
1. Fylkesmannens miljøavdeling, uttalelse til planforslag 20.04.2018
2. Kommunedelplan Bestemmelser Fosby arealdel vedtatt 11.09.2014
3. Tiltaksrettet overvåkning Haldenvassdraget 1984
4. Statistisk Sentralbyrå Dokumentasjon 1980
5. Kjøpekontrakt Fosby 01.12.1974
6. Servituttavtale Aremark kommune Fosby Vestre 1969
7. Folketelling 1910
8. Utdrag av grunnbok for Fosby Vestre gnr.23 bnr.3 jfr. 1871/900013-1/2

Vedlegg tidligere saksdokumenter og svar:
- Brev av 23.12.2015 til Aremark kommune, høringsuttalelse
- Brev av 21.02.2018 om vedtak i navnesak fra Aremark kommune
- Brev og klage 15.03.2018 på vedtak i navnesak i Aremark kommune – navnesak 2015/2 fra Berit Rødseth

Hilsen
Berit Rødseth
Tel: 976 15 888
E-post: berit.rodseth@halden.net

Virusfri. www.avg.com

Fylkesmannen i Østfold

Østfold fylkeskommune
Plan- og miljøseksjonen

postmottak@ostfoldfk.no

Miljøvernavdelingen
Deres ref.: 34879/2018 – 2016/14695
Vår ref.: 2009/3777 421.2 CHJ
Vår dato: 20.04.2018

Østfold fylkeskommune – uttalelse til planforslag ved rullering av fylkesplan 2018-2021 – «Østfold mot 2050»

Vi viser til deres oversendelse datert 16.02.18 med høring av forslag til ny fylkesplan «Østfold mot 2050».

Fylkesmannen i Østfold er i hovedsak enig i innholdet og i utforming av fylkesplanen, med foreslåtte strategier, retningslinjer og bestemmelser. Vi er likevel usikre på om planen i tilstrekkelig grad bidrar til å nå målet om reduserte klimagassutslipp og redusert arealforbruk per innbygger.

Siden dagens fylkesplan ble utarbeidet er det gitt statlige planretningslinjer for samordnet bolig-, areal- og transportplanlegging (2014) og klimaloven trådte i kraft i 2018. Disse gir viktige føringer, da plan- og bygningsloven er et vesentlig virkemiddel for å påvirke utslipp av klimagasser.

Regjeringen er opptatt av videre arbeid med kommunestruktur som et ledd i å gjøre kommunene i stand til å yte tjenester og drive samfunnsplanlegging i fremtiden, og kommunestruktur bør derfor omtales i planen. Folkehelseprofilen i fylket gir særlige utfordringer. Innbyggerne må sikres et godt helsetilbud og det må planlegges for å forbygge helseplager.

Det nasjonale jordvernmålet ser ut til å være bedre ivaretatt i den nye fylkesplanen. Dette er også strengt nødvendig for at fylket skal ha mulighet til å bidra til å nå det nasjonale jordvernmålet samtidig som vi vet at de framtidige samferdselstiltakene i fylket vil beslaglegge dyrka mark. Vi vil berømme at det foreslås grep om å tilbakeføre omdiskuterte næringsareal på dyrka mark til landbruksformål.

Fylkesplanen har en lang tidshorisont fram mot 2050, men allerede nå, mindre enn ti år etter at gjeldende fylkesplan ble vedtatt, er det foreslått forholdsvis store endringer i fylkesplanen. Fortsatt høyt arealforbruk per innbygger bør tilsi mer ambisiøse mål for tetthet. Vi mener det er behov for tydeligere føringer for rekkefølge og husholdering av delregionenes avsatte arealpotter fram mot 2050. Vi mener gjeldende rekkefølgebestemmelser om at kommunene ikke skal legge inn nye utbyggingsarealer i kommuneplanene før 12 år etter dagens fylkesplan må videreføres, slik at disse ikke kan legges inn i kommuneplanene før tidligst i 2021.

Gjeldende fylkesplan ble vedtatt av fylkestinget i 2009 og godkjent ved Kongelig resolusjon i 2011. Fylkeskommunen har bestemt at det skal gjennomføres en «lett rullering». Det vil si at hovedinnholdet er beholdt, men språk og omfang er endret i samsvar med ny politikk og nytt lovverk.

Fylkesmannen har i brev datert 15.11.16 gitt innspill til planprogrammet. Dette ble vedtatt av fylkesutvalget 15.12.16. Vi har også avgitt uttalelse til fylkesplanens samfunnsdel, i vårt brev datert 19.09.17. Vi ga innspill til temakartene, i vårt brev datert 25.10.17. Fylkesmannen har også deltatt i arbeidsgrupper på temaer og innhold, og på felles oppstartmøte 10.11.16.

Fylkesmannen skal arbeide for at Stortingets og regjeringens vedtak, mål og retningslinjer innen våre ansvarsområder blir fulgt opp i kommunale og regionale planer. Fylkesmannens hovedfokus i høringsprosessen er å ivareta nasjonale og vesentlige regionale interesser i planleggingen.

Fylkesplanens inndeling

Planen er inndelt i to hoveddeler, *samfunnsdelen* og *arealstrategien*. I tillegg er det en innledning og kartvedlegg. Det er under arealstrategien også utarbeidet egne strategier for delregionene i fylket, retningslinjer for areal- og energibruk og planbestemmelser. Vi opplever plandokumentet som lett tilgjengelig og oversiktlig. Omtalen av utfordringer og oppgaver fremstår nøktern og realistisk. Sammenliknet med gjeldende fylkesplan er den detaljerte målstrukturen med delmål og strategier gjort enklere. Konkrete føringer og annet nyttig innhold blir dermed lettere tilgjengelig for alle som skal bruke det i videre regionalt og lokalt planarbeid.

Vår uttalelse følger fylkesplanens hovedinndeling.

Innledning

Fylkeskommunen har valgt å beholde visjonen «Grenseløse Østfold» fra forrige plan. Denne visjonen har fått en enda større betydning i lys av endringene som skjer på regionalt og kommunalt nivå. Det å bygge ned grenser og samarbeide bredt blir viktig for å nå samfunnsmålene. I en utvidet mening er nedbygging av grenser også viktig innenfor fagtemaene utdanning, barn og oppvekst, helse og sosiale virkemidler, byutvikling, transport og klima. På veien til et mer bærekraftig samfunn er sammenhengene viktige og samarbeid nødvendig for å nå målene. Hele planen og all virksomhet skal som et hovedmål også være tuftet på FNs klimamål.

Planens mer konkrete og overordnede enkeltmål er å «*øke antall arbeidsplasser mer enn befolkningsveksten*», og «*samordne innsatsen for utviklingen av framtidens kompetanse*». Dette er to fokusområder som har blitt meislet ut gjennom den innledende prosessen og som følger opp fylkeskommunens planstrategi og planarbeid innenfor disse områdene.

Fylkesplanen omtaler trender, og å forsterke en utvikling i riktig retning for Østfold. Det gjelder for eksempel reduksjon av bilbruk og transport, byutvikling, næringsutvikling, utvikling av urbane og kreative miljøer, gode og helsefremmende bomiljøer og å redusere omdisponering av dyrka mark. Mye dreier seg om by- og tettstedsutvikling, og omtales som et tidsskifte fra byspredning til tettere og mer kompakt senterstruktur. Dette er ikke lenger nytt, men innebærer prosesser som tar tid, krever modning og som kan være krevende. Arealbruk som fastsetter et regionalt utbyggingsmønster, sparer dyrka mark og krever mindre transport er i samsvar med den nasjonale politikken. Det ser ut til at stat og fylke har sammenfallende mål.

Gjeldende fylkesplan har fungert i tre valgperioder og ble i realiteten utarbeidet på grunnlag av holdninger, politikk og statistikk fra 2007-09 (godkjent i 2011). Den får god kritikk og har utvilsomt vært banebrytende for fylkesplanleggingen. For de fleste av fylkets kommuner har den vært en veiviser for arealplanleggingen i kommuneplanene. Fylkesmannen har uttalt skepsis til noen grep, men er enig i at planen har vært viktig og har bidratt til bevisstgjøring og likebehandling. Den har vært forpliktende for kommunene og er i stor grad fulgt opp av alle deltagende parter, inkludert kommunene selv.

Kommunestruktur

I fylkesplanen er det under overskriften «samhandling og samarbeid» en kort omtale av kommunesammenslåingene som er vedtatt i Østfold. Det pekes på at initiativ til samarbeid og sammenslåing må gis tyngde.

Fortsatt vil det være mange kommuner som vil være for små til å håndtere sine oppgaver alene. Veksten i norsk økonomi vil være lavere fremover sammenlignet med de siste par tiår. Dette skyldes blant annet reduksjon i antall yrkesaktive og lavere vekst i produktiviteten i fastlandsøkonomien. Samtidig vil utgiftene til offentlig tjenesteproduksjon øke som følge av økningen i antall eldre. Regjeringen er opptatt av videre arbeid med kommunestruktur som et ledd i å gjøre kommunene i stand til å yte tjenester og drive samfunnsplanlegging i fremtiden. En frivillig endring av kommunestruktur og arbeid i retning av større og mer kostnadseffektive kommuner, er derfor viktig for å oppnå gode og likeverdige tjenester til innbyggerne samt helhetlig og samordnet samfunnsutvikling. Fylkesplanen har en tidshorisont fram mot 2050 og det er svært sannsynlig at kommunestrukturen ser annerledes ut da enn den gjør i 2020.

Siden kommunene er blant de viktigste bidragsyterne for å nå målene i fylkesplanen, bør kommunestruktur omtales innledningsvis i planen. Behovet for ytterligere kommunesammenslåing kunne også vært belyst konkret under de ulike hovedtema. Skal scenariet om «framtidens Østfold» som er omtalt under «klima og miljø» nås, taler mye for at vi må ha større og mer funksjonelt avgrensede kommuner som kan ta nødvendige grep for helhetlig og samordnet samfunnsutvikling og arealplanlegging. Også under hovedtema «levekår og folkehelse» bør kommunestørrelsens betydning for fagmiljø, kompetanse og rekruttering omtales. Målene og strategiene under dette temaet forutsetter kommuner som har ressurser og gode fagmiljøer, og som kan jobbe strategisk og praktisk for å bedre levekårene. Kapitlet om «samfunnsfloker» tar opp de samme tema som kommuneproposisjonen 2015 (Prop. 95 S (2013–2014)) om kommunereformen tok opp. I behandlingen av kommuneproposisjonen vedtok Stortinget mål og kriterier for hvordan kommunene kan løse sin del av de fremtidige utfordringene som beskrives. Som et bidrag i arbeidet med å løse samfunnsflokene, bør fylkesplanen inneholde en oppfordring til videre arbeid med frivillig kommunesammenslåing. Vi viser for øvrig til Fylkesmannens tilrådning om framtidig kommunestruktur i Østfold.

Samfunnsdelen

I samfunnsdelen er det blinket ut tre hovedsatsingsområder, «klima og miljø», «verdiskaping og kompetanse», og «levekår og folkehelse». I alle temaene skal barn og unge, integrering og frivillighet ivaretas som gjennomgående tema. Vi vil her bare gi noen merknader til deler av innholdet. Vi viser også til vår uttalelse 19.09.17.

Klima og energi

I dette tema inngår også delmål om jordvern. Fylkesmannen har tatt til orde for at det bør være en 0-visjon for utbygging på dyrka mark. Dette fordi det er mange og store planer for overordnet infrastruktur i perioden som vil kreve store arealer og medføre omdisponering av mye dyrka mark. Hvis Østfold skal kunne bidra til det nasjonale jordvernmålet må det derfor praktiseres et meget strengt vern som kun prioriterer samferdselsprosjektene. Tilbakeføring

av områder som tidligere er tillatt omdisponert gjennom kommuneplaner, er også en mulig vei for å minske forbruket, som uansett er høyt for et fylke som besitter en stor andel av landets beste jordressurser. En utveksling av arealer fra tidligere planer er for eksempel aktuelt når områder viser seg lite attraktive eller plasseringen er i strid med statlige planretningslinjer og andre regionale og nasjonale mål. Vi ser eksempelvis at det er foreslått et nytt stort næringsareal i Fredrikstad (Tofteberg), som erstatning for de tidligere sterkt omdiskuterte Årumjordene i gjeldende fylkesplan, samt landbruksarealer på Moum/Gretnes. Dette vil være viktige bidrag til jordvernmålet.

For å bidra til måloppnåelse av delmål 20, at «*Østfolds naturområder må sikres mot oppdeling, utbygging og inngrep i randsonene*» mener vi det burde vært utarbeidet, eller bør utarbeides, et temakart som viser Østfolds naturområder i et regionalt perspektiv. Kommunene i Østfold er forholdsvis små i areal og det er derfor behov for noen regionale avklaringer for å opprettholde/skape muligheter for vilttrekk, bevaring av biologisk mangfold og sammenhengende grønnstruktur. Å sikre en sammenhengende natur og korridorer mellom adskilte naturområder er en vesentlig forutsetning for naturens robusthet. Vi viser også til vår uttalelse ved høring av temakartene 25.10.17.

En redaksjonell merknad er at under delmål 20 bør siste setning «*Det må jobbes aktivt mot marin forsøpling*» flyttes til et annet delmål, eksempelvis delmål 22.

Verdiskaping og kompetanse

Vi har i mange sammenhenger stilt spørsmål om hvorfor næringsarealer, som fylket har mange av, blir liggende ubenyttet eller dårlig utnyttet over lang tid. Vi mener næringsarealene må gis et mer konkret innhold, det vil si at det må samarbeides om å skape næringsklynger og tilrettelegges bedre for at bedrifter i ett område kan samarbeide innenfor bransjer hvor de har nytte av samlokalisering. Dette krever imidlertid en viss styring, langsiktighet og aktiv bruk av det såkalte «ABC-prinsippet - rett virksomhet på rett plass». Vi har etterlyst en bedre tilrettelegging som gir bedriftene større forutsigbarhet, for eksempel om hvem, eller hvilken type bedrift, de kan tenkes å få som nabo. Vi mener det generelt ikke er mangel på attraktive arealer, men her er det et spørsmål om samarbeid på tvers av kommunegrensene og vilje til å styre.

Levekår og folkehelse

Østfold scorer dårlig på mange levekårsindikatorer og har store utfordringer innenfor folkehelseområdet. Det er viktig å fortsette arbeidet med å skape gode boområder og oppvekstmiljøer. I NIBR-rapport 2017:16 fremgår det at mange kommuner er tydelige på at aldringen av befolkningen oppleves som en generell hovedutfordring for dem. Det pekes da særlig på det økende presset mot tjenestene, og behovet for å produsere og yte tjenester til flere mottagere i framtiden. Det forventes å finne sted en økning av tjenestemottagere med demens, og at det i tillegg til press på tjenestene vil bli vanskelig å rekruttere personell i årene fremover.

Vi mener det bør innarbeides et avsnitt under levekår og folkehelse om at «*Østfoldinger må kunne forvente et godt helsetilbud*». Som en konsekvens av den teknologiske og medisinske utviklingen, og i tråd med samhandlingsreformen, får de kommunale helse- og omsorgstjenestene ansvar for flere pasienter med mer sammensatte helseutfordringer. Utfordringene hos disse pasientene tilsier at det vil være økt behov for helsepersonell, til å ta seg av innbyggernes behov for velferdstjenester. For å sikre bærekraftige og gode helse- og omsorgstjenester skal Østfolds kommuner vektlegge kartlegging av fremtidig behov for kompetanse i sine kommuner, for på den måten å kunne planlegge faglig sterke tjenester.

Helse- og omsorgstjenestenes bærekraft skal utvikles gjennom å legge til rette gode forhold for utdanningsinstitusjonene. Østfoldkommunene skal synliggjøre dette ved å være gode og attraktive arbeidsgivere og være gode praksiskommuner for elever og studenter.

Vi mener helse-, omsorgs- og velferdssektoren også bør omtales i hovedtema «verdiskaping og kompetanse» og herunder delmålene næringsutvikling og kompetanseutvikling.

Arealstrategi for Østfold

Fylkesplanen er et viktig grunnlag i Fylkesmannens arbeid med kommuneplanene, og skal bidra til å effektivisere kommunenes planprosesser. Det er viktig at den er tydelig, gir et godt grunnlag for prosessene og er avklarende med tanke på konflikter om arealbruk. Slik vi opplever det er den en viktig arena for å fremme de nasjonale interessene Fylkesmannen skal påse blir ivaretatt.

Ytre tettstedsbegrensning og arealpott

Fylkesplanen viderefører de tidligere arealgrepene med en *ytre tettstedsbegrensning* og *arealregnskap/arealpott*. Fylkesmannen har i mange saker pekt på at den langsiktige grensen i noen sammenhenger har blitt forstått som om arealer innenfor denne er «frigitt» kommunene for utbygging. Vi har derfor i mange kommuneplanrulleringer måttet vise til godkjenningen av fylkesplanen ved kongelig resolusjon 11.03.11, som blant annet beskriver forutsetninger om et strengt jordvern og en grundig vurdering av arealer *innenfor* grensen, ut fra øvrige nasjonale interesser og forventninger til god arealbruk. Innenfor grensen ligger det betydelig større arealer enn behovet fram til 2050. Dette er arealer som er ment å gi kommunene valgmuligheter drøyt 30 år fram i tid. Dette er videreført, men planen gir nå noen klarere føringer om tolkning og bruk av grensen.

Vi ser også at noen kommuner går ut over grensen eller selv tar hånd om hvor de vil at den skal gå. Det er viktig at det i fylkesplanen går klart fram at disse grepene er fylkesplanens strategiske virkemidler, som skal ligge til grunn for kommuneplanenes arealdeler i et langt perspektiv (2050), og ikke er et nytt element som skal inn i selve kommuneplanen. Ved fastsetting av grensene og *arealpotten* i fylkesplanen samarbeides det med kommunene om arealbruken, men det blir feil når kommunene i sin arealplanlegging endrer eller omdefinerer fylkesplanen, og selv tar styring over fylkesplanens langsiktige forutsetninger omgjort til en mye kortere kommuneplanperiode (12 år). Fylkesplanen gir også grunnlag for innsigelse til konkret arealbruk i kommuneplanene, og det er derfor viktig at planbegrepene i fylkesplan og kommuneplan ikke går over i hverandre. Dette vil svekke det juridiske grunnlaget fylkesplanen gir, og den posisjonen den har i plan- og bygningsloven.

Som nevnt i planen er det et mål at byveksten skal skje «innenfra og ut» i retning av et lavere arealforbruk pr innbygger. I denne sammenheng vil vi også nevne at statistisk sentralbyrå (SSB) driver statistikk på dette området. I denne inngår også en tettstedsbegrensning som følge av en definisjon av at et tettsted er et område som avgrenses av at bebyggelsens innbyrdes fysiske avstand. Bruk av dette begrepet i planleggingen av arealbruk vil på flere måter kunne svekke en planlagt fortetting fordi det gir utslag som innlemmer arealer i strid med andre planfaglige vurderinger og hensyn. Vi vil anbefale at dette derfor ikke gjøres til grunnlag for nye grensevurderinger, men kun benyttes som et matematisk grunnlag for å måle tettheten.

Manglende rekkefølgekrav

Rekkefølgebestemmelsen i gjeldende fylkesplan sammen med pålegg om å ta jordvernhensyn innenfor langsiktig grense, er etter vår vurdering suksessfaktorer og helt nødvendige grep i planen for å oppnå mer effektiv arealutnyttelse og jordvern. Rekkefølgebestemmelsen som sier at det ikke skal legges inn nye arealer i kommuneplanene

første 12-års periode og at regionenes arealpotter fordeles på de to neste 12-års periodene er også sterkt vektlagt i Kgl. res av 11.03.11:

> *«Regjeringen ønsker en vesentlig høyere arealutnyttelse på eksisterende arealer enn det er i byregionene i Østfold i dag. Regjeringen mener at planens retningslinjer for samordnet areal- og transportplanlegging, utbyggingsmønster og effektiv arealutnyttelse legger et godt grunnlag for en regionalt styrt forvaltning av arealressursene, både geografisk og fordelt over tid. Regjeringen understreker at rekkefølgebestemmelsene til framtidig tettbebyggelse og bestemmelsene om effektiv arealutnyttelse og fortetting og transformasjon håndheves strengt og skal være retningsgivende for statlige innsigelsesmyndigheter. Vurdering av alternative arealer, fortetting- og transformasjonsmuligheter må uansett dokumenteres før nye arealer på dyrket mark kan tas i bruk. Det må gjøres en grundig analyse av arealbruken etter en fireårsperiode.»*

Med bakgrunn i den store betydningen rekkefølgebestemmelsen har hatt for fylkesplanens suksess og den sterke vektleggingen i Kgl. res, mener vi at den må videreføres i kommende fylkesplan. Det må komme klart fram at første 12-års periode ennå ikke over og at neste 12-års periode, hvor noe nytt areal kan legges inn i kommuneplanene fortsatt ligger noen år fram i tid.

Jordvern

Det er svært positivt med mål i planen om at omdisponeringen av dyrka mark skal reduseres til et absolutt minimum og at det ikke skal settes av dyrka mark til utbygging ut over det som allerede ligger inne i kommunale planer. Ved utbygging av nødvendig infrastruktur skal forbruket av dyrka mark begrenses.

Dyrka arealer innenfor den langsiktig grense beskrives ofte som inneklemte og i strid med en ønsket bystruktur. Vi mener disse arealene er del av en miljøriktig og god by med ulike typer grønne arealer som går inn i bystrukturen. Det representerer en del av det Østfoldske kulturlandskapet og «hverdagslandskapet» som bør tas vare på og utnyttes som et positivt element i omdømmearbeidet, og for å gjøre byene attraktive for innbyggerne. Fortettingen og de urbane bystrukturene som denne planen og den nasjonale arealpolitikken legger opp til, er avhengig av kort vei til grøntområder og natur for å fremstå som attraktive. Denne strukturen bør, som et mål i seg selv, tas vare på for kommende generasjoner, i tillegg til at det er viktig for målet om økt matproduksjon.

Spredt utbygging

Selv om fortettingen er økende, ser vi også at «spredt utbygging» videreføres. Det pekes i fylkesplanen på at dette av mange grunner er en uønsket utbyggingsform, som er kostnadskrevende og som trekker i motsatt retning av en ønsket arealbruk. Vi mener det ut fra dette burde vært innført ytterligere begrensninger og krav til avgrensning. I mange kommuneplaner ser vi at spredt utbygging blir et stort tema i den lokale diskusjonen og tar fokus fra de mer vesentlige utviklingsoppgavene.

Regionale strategier

Sammenlignet med gjeldende fylkesplan er det gjort endringer i delregionene ved at to kommuner som tidligere inngikk i Indre Østfold har byttet delregion. Rakkestad kommune tilhører nå Nedre Glomma og Aremark kommune inngår i en delregion med Halden kommune.

Indre Østfold

Delregionen går inn i en spennende periode der fem av dagens kommuner blir til Indre Østfold kommune og Rømskog kommune blir en del av nye Aurskog-Høland kommune. Marker og Skiptvet kommuner har bestemt seg for å bestå som egne kommuner. Det vil være viktig å få til en arealbruk i delregionen som både er bærekraftig og som utnytter delregionens fordeler.

Det etterspørres i Indre Østfold et bedre kollektivtilbud. Det vil da være viktig å planlegge for en arealbruk som muliggjør en tilrettelegging for godt kollektivtilbud. Selv på mindre steder bør det bygges oppunder eksisterende kollektivpunkter og kollektivstruktur fremfor å spre bebyggelsen.

Vi støtter videre strategien om å unngå utvikling av en båndby langs E18. Det er mange gode grunner til å unngå et slikt resultat, men også hensynet til viltkorridorer og behovet for en sammenhengende grøntstruktur nord og sør for motorveien taler for dette.

Det er i gjeldende fylkesplan avsatt et avlastningsområde for plasskrevende varer for Indre Østfold, plassert på Slitu/Brennemoen i Eidsberg kommune. I ny fylkesplan er det foreslått et eget avlastningsområde også på Hoen/Sekkelsten i Askim. Vi har ingen motforestillinger mot at det etableres et avlastningsområde på Hoen/Sekkelsten, men mener det samtidig må foretas en gjennomgang av totalarealet avsatt til avlastningsområde for handel i delregionen.

Avlastningsområdene Slitu/Brennemoen og Hoen/Sekkelsten vil grovt utgjøre 850 dekar. Områdene er da ment å dekke nye Indre Østfold kommune samt Skiptvet og Marker kommuner. I prognoser for 2040 vil innbyggertallet i disse kommunene kunne være rundt 63 000. Til sammenligning vil Fredrikstad og Hvaler kommuner i 2040 kunne ha 100 000 innbyggere og avsatte avlastningsområde ved Dikeveien utgjør grovt 700 dekar.

Mysen og Askim sentrum og de andre sentrumsområdene i regionen er trolig mer sårbare for konkurransen fra utenforliggende handelsområder, enn større byer. Vi mener størrelsen på disse to avlastningsområdene vil kunne vanskeliggjøre oppnåelse av fylkesplanens, og for så vidt regjeringens, fastsatte mål.

Halden og Aremark

Delregionen består av bare to kommuner, men er (i Østfoldmålestokk) likevel stor i areal. Vi støtter den uttalte strategien om at det må unngås at området ut mot E6 utkonkurrerer Halden sentrum og «flytter byen etter veien». Det vil være viktig å husholdere avsatt arealpott for framtidige behov, da avsatt næringsområde langs E6 er vesentlig større enn arealpotten. Vi støtter videre at Aremark bygger oppunder Fosby som sitt sentrum. Også på mindre steder er fordelaktig med et forholdsvis sterkt og kompakt tettsted.

Nedre Glomma

Delregionen utgjør fylkets mest folkerike område. Med Rakkestad kommune inn i delregionen er den også blitt betydelig større i areal. Utviklingen av delregionen vil være viktig for næringsliv og arbeidsplasser i fylket, men også hvorvidt fylket vil kunne nå sine klimamål. Det er en betydelig bilbruk i delregionen, og en planlegging mot en byvekstavtale med staten vil kunne få stor betydning.

Offentlige virksomheters lokalisering har ikke forenklet delregionens arbeid for å få ned bilbruken, men lærdommen fra fortidens avgjørelser kan brukes til å gjøre riktige valg for framtiden. Det vil også være viktig å styre større private virksomheter til rett sted, for å unngå unødig transport.

Det har skjedd forholdsvis store endringer i Fredrikstad sentrum de senere år, og det er også en positiv utvikling i Sarpsborg sentrum. Dette arbeidet må videreføres, og det må planlegges ut fra et framtidig jernbanenett som vil gi helt andre muligheter til persontransport enn i dag.

Utviklingen av et bybånd mellom Sarpsborg og Fredrikstad videreføres i fylkesplanen. Det er begrenset hvor store endringer man kan gjøre ved en «lett rullering», men vi vil oppfordre kommunene til å diskutere om det i stedet bør satses hardere på noen bydelssenter/knutepunkter mellom disse bysentraene, i stedet for å fordele utbyggingen utover hele bybåndet. For en effektiv kollektivtransport er det fordelaktig med færre stopp, og utvikling av noen bydelssenter vil kunne avlaste sentrumsområdene i framtiden. Vi støtter at hovedvekten av utviklingen er tenkt på vestsiden av Glomma, da dette vil kunne spare dyrka mark på østsiden og kanskje også forenkle transport fra Øra næringsområde til E6/jernbane. Etablering av ny bro over Glomma mellom Fredrikstad og Sarpsborg vil ha sine fordeler, men samtidig gi arealforvaltningen en stor utfordring ved at det kan gi utbyggingspress på nye steder som kan føre til byspredning og motvirke andre tiltak som skal dreie transporten fra privatbiler over på gange, sykkel og kollektivtrafikk.

Vi mener det også for Hvaler og Rakkestad er fordelaktig å planlegge for forholdsvis sterke og kompakt tettsteder. Rakkestad har allerede tatt plangrep for å øke utbyggingen i sentrum.

Det er foreslått å ta inn et nytt næringsareal på Tofteberg i Fredrikstad. Området ligger også nær Sarpsborg. Vi vil ikke motsette oss dette, under forutsetning om at det tidligere avsatte regionale næringsområdet på Årum tas ut av fylkesplanen og at det legges inn et rekkefølgekrav om at næringsområdet på Tofteberg ikke kan legges inn i Fredrikstads kommuneplan før det aktuelle næringsarealet på Årum er tilbakeført til LNF-formål. Dette vil kunne spare store arealer med dyrka mark. Vi forutsetter videre at etablering av adkomst til Tofteberg skjer på en måte som beslaglegger minst mulig dyrka mark. Vi ser bort fra det regionale næringsområdet Moum/Gretnes i gjeldende fylkesplankart da dette ifølge kgl. res. av 11.03.11 ikke ligger inne i gjeldende plan.

Det er også åpnet for etablering av et stort datasenter på Hasle i Sarpsborg. Konsekvensene av en slik lokalisering på blant annet trafikkvekst må vurderes nærmere i kommunens planlegging. Det må videre forutsettes at området på Hasle uansett ikke kan brukes til andre næringsvirksomheter. Det er anført at slike datasenter stiller helt spesielle krav, som kun finnes to steder i Østfold. Andre virksomheter må da legges andre steder.

Mosseregionen

Delregionen har hatt et tett plansamarbeid tidligere, som med fordel kan revitaliseres. Vi støtter oppunder målsettingen om at Moss må ha et fullverdig tilbud av arbeid, utdanning og opplevelser, og ikke utvikle seg til en «soveby» for Oslo. Det er videre viktig, som omtalt i planen, at Mosseregionen ikke blir en «båndby» langs E6. Dette krever at kommunene er bevisste og standhaftige i sin arealplanlegging.

Arbeidet med utvikling og fortetting av Moss sentrum, Halmstad og Karlshus må videreføres og det må planlegges med utgangspunkt i et framtidig jernbanenett som vil gi helt andre muligheter til persontransport enn i dag.

Det må videre forutsettes at dersom Våk og Kirkebygden i Våler kommune skal ta en forholdsvis større vekst må det også sikres en mer variert og tettere boligstruktur her, som samtidig bidrar til en styrking med sentrumsfunksjoner. En slik utbyggingsform vil også kunne øke sannsynligheten for et godt kollektivtilbud, og påvirke til en mer balansert demografisk utvikling i regionen.

Også i denne delregionen er det viktig å se næringsområdene i et større perspektiv slik at man jobber sammen for å lokalisere riktig næringsvirksomhet på rett sted. Dette både ut fra transportbehovet i ABC-prinsippet, etablering av næringsklynger og å forhindre uønskede konflikter i næringsområdene.

Retningslinjer for areal- og energibruk

Retningslinjene oppsummerer i hovedsak alle delmål og strategier i et omfattende system av punkter som skal følges i kommuneplanleggingen. I en større revisjon kan man vurdere om det er nødvendig å ha dette så detaljert beskrevet, men på den andre siden kan man si at det gir en lett tilgang og enklere prosess i et lokalt planarbeid, dersom det følges. Vi har nedenfor noen merknader til enkelte av punktene.

Hovedpunkt 1.1 om fortetting med kvalitet står svært sentralt. De overordnede prinsippene følger av punktene 1.1.1 og 1.1.2. I henhold til det vi har bemerket ovenfor mener vi den langsiktige grensen for tettbebyggelsen skal respekteres. Ved å si at den «som hovedregel» skal følges, og at man i tillegg kan gjøre endringer og andre vurderinger (inkl. spredt utbygging), kan man stå i fare for å uthule hele strategien. Dette har også betydning for de nye kommunene, jf. punkt 1.1.19, hvor planen åpner for at kommunene «selv skal vurdere». Selv om det er forutsatt et samarbeid med fylkeskommunen, mener vi det er fylkeskommunen som skal fastsette den langsiktige grensen.

I punkt 1.1.13 bør det også åpnes for parkering under bakkenivå, i tillegg til foreslåtte parkeringshus.

I punkt 1.3 om boligbebyggelse bør det også vurderes føringer som ivaretar helse og bomiljøaspekter, herunder en boligbygging som utjevner sosiale forskjeller, behov for sosiale møteplasser og hensyntagen til støyforhold og luftkvalitet. Ut fra Østfolds utfordringsbilde mener vi det er særlig viktig å planlegge for helsefremmende boligbygging. Vi mener disse hensynene ikke får nødvendig oppmerksomhet i dagens planlegging. Det bør også vurderes om punkt 1.1.9 bør flyttes under punkt 1.3.

I punkt 1.5.2 om senterstruktur og lokalsamfunn, vil vi peke på at et lokalsamfunn med 200 innbyggere også er lite og at det er de andre kriteriene som bør vektlegges i vurderingen av om et lite lokalsamfunn skal kunne vokse, ofte i strid med øvrige areal- og transporthensyn. Vi ser eksempler på at ønsker om utbygging for å opprettholde skoler osv. er forgjeves, og at disse likevel legges ned. Da ender man opp med bare ulempene ved perifer utbygging. Det bør vurderes om nedlegging av skoler og/eller andre vesentlige funksjoner også bør få innvirkning på et steds status i fylkesplanenes senterstruktur.

Det bør vurderes om punkt 1.6 om «rekkefølgebestemmelser for framtidig tettbebyggelse» kan omformuleres til «rekkefølgekrav» eller «rekkefølgeretningslinjer» for ikke å sammenblandes med fylkesplanens juridisk bindende bestemmelser. Når det gjelder arealpott er vi skeptiske til en så krevende øvelse for kommunene å skulle prioritere arealene fram til 2050. Vi har i mange kommuneplaner pekt på at det er et kortere perspektiv på en kommuneplan (vanligvis 12 år), og at det er vanskelig å legge inn og vurdere arealer som gir bindinger i et mye lengre perspektiv. Fra statlig hold gjøres grep for å redusere saksbehandlingstiden. Dette forutsetter at man har kontroll og vet hva man vil tilrettelegge for, men det er ikke åpenbart at man skal binde kommunene gjennom kommuneplanvedtak om selve rekkefølgen. Det viktige er at de følger prinsippene og lager en robust kommuneplan. Etter vårt syn bør den beholdes gjennom planperioden, og eventuelt bare revideres gjennom en vurdering hvert fjerde år i forbindelse med planstrategien. Kommuneplanlegging er krevende og tar mye ressurser, kanskje bør hyppigheten av revisjoner vurderes grundigere. Vi ser at flere kommuneplaner får kort levetid. Også her er

det fylkesplanen som skal ha det lange perspektivet, og kommunene skal planlegge etter fylkesplanen.

Retningslinje 1.12 om virkemidler for å redusere biltrafikk er viktig. Kanskje bør mer av denne politikken utformes på fylkesnivå, slik at man oppnår et felles regelverk. I gjeldende planer ser vi at det er stor forskjell på vektleggingen av ATP-prinsippene, og begrensninger i parkeringsdekning er et lite benyttet virkemiddel. Det brukes, men stort sett med så lavt ambisjonsnivå at det i praksis betyr lite. Her bør det være rom for å strekke seg lenger, blant annet som en følge av bypakkene og kommende byvekstavtaler.

Det er i punkt 1.13 satt av maksimale %-andeler til «spredt boligbygging». Selv i Sarpsborg og Fredrikstad, som skal inn i byvekstforhandlinger, er det fortsatt åpnet for dette. Vi mener bykommunene i Østfold samt Rygge, Råde og Våler bør prioritere en utbygging i tråd med senterstrukturen. Vi har forståelse for at noen kommuner med mindre utbyggingspress kan ha ønske/behov for en viss andel spredt boligbygging, og mener den spredte utbyggingen i fylket må forbeholdes disse kommunene. Vi viser til føringene i statlige planretningslinjer for samordnet bolig-, areal- og transportplanlegging.

Under beredskap og samfunnssikkerhet i punkt 6 kunne det også vurderes om kommunene burde utfordres til å sette byggegrenser langs flombekker og mot nærhet til knekkpunkt mot ravineskråninger.

Regionale planbestemmelser

Fylkeskommunen kan fastsette regionale planbestemmelser. Bestemmelsene «*kan fastsette at det for et tidsrom av inntil ti år nedlegges forbud mot at det blir iverksatt særskilt angitte bygge- eller anleggstiltak uten samtykke innenfor nærmere avgrensede geografiske områder, eller bestemme at slike tiltak uten slikt samtykke bare kan iverksettes i samsvar med godkjent arealplan etter denne lov.*», jf. plan- og bygningsloven § 8-5.

Det er i fylkesplanen foreslått regionale planbestemmelser for to tema; for lokalisering av handel og for nylokalisering av arbeids- og/eller besøksintensive virksomheter. Vi mener planspørsmål som har betydning for flere kommuner og/eller hvor det er sterkt behov for en helhetlig regional praksis med fordel kan understøttes av regionale planbestemmelser. Vi støtter derfor grepet med regionale planbestemmelser på de to foreslåtte tema. Bestemmelsene er juridisk bindende ovenfor utbyggere og kommunene, og vi ser det derfor som viktig at de er forutsigbare og tydelige. Vi mener således det er behov for å bearbeide bestemmelsene.

Vi legger videre til grunn at når det er benyttet «lokalisering» og «nylokalisering» så er dette begrenset til tiltak som omfattes av plan- og bygningsloven § 1-6, altså ved oppføring av bygninger, utvidelser og endret bruk.

For å få en best mulig oppfølging av bestemmelsene, og for å få en effektiv saksbehandlingsprosess av eventuelt samtykke til unntak fra bestemmelsene vil vi anbefale at det etter vedtakelse av regional plan arbeides med å informere om bestemmelsene. Informasjonen bør gis til alle aktuelle avdelinger i kommuner, øvrige offentlige etater og ikke minst private aktører som kan bli omfattet av bestemmelsene. Ut fra erfaringen med «kjøpesenterbestemmelsen» tok det forholdsvis lang tid før bestemmelsen var godt kjent i alle kommuner og hos aktuelle aktører.

Vi viser for øvrig til at vedtatt regional planbestemmelse skal kunngjøres i Norsk Lovtidend og gjøres kjent for alle berørte offentlige organer, interesserte organisasjoner og allmennheten på samme måte som ved statlig planbestemmelse, jf. § 6–3 siste ledd.

Lokalisering av handel

Det foreligger i dag en nasjonal bestemmelse, rikspolitisk bestemmelse for kjøpesentre, vedtatt i 2008. Gjeldende bestemmelse gjelder hele landet, men innholdet i bestemmelsen fremgår av fylkesplanen. Bestemmelsen ble fastsatt for å styrke by- og tettstedssentrene og for å legge til rette for miljøvennlig transportvalg. Dagens bestemmelse har en varighet på inntil 10 år, eller inntil den avløses av en regional planbestemmelse. At det etableres en *regional* planbestemmelse innebærer at det er fylkeskommunen som har myndighet til å gi samtykke til eventuelt å fravike bestemmelsen. I den gjeldende nasjonale «kjøpesenterbestemmelsen» er det Fylkesmannen som er gitt myndighet til å gi samtykke. Det fremgår av lovkommentaren til plan- og bygningsloven at fylkeskommunen skal samrå seg med kommunene og Fylkesmannen før samtykke gis.

Foreslått bestemmelse om lokalisering av handel er på enkelte punkter formulert mer som en retningslinje enn en bestemmelse. Det bør eventuelt presiseres hva som er ment som *bestemmelser*, og hva som eventuelt er ment som retningslinjer for kommunenes videre planlegging.

Et av punktene innebærer eksempelvis at «*store handelskonsepter eller handelsområder som skal dekke mer enn et lokalt behov*» skal legges til sentrum av byer og tettsteder. Det er behov for å konkretisere hva som menes med «store handelskonsepter» og hva det ligger i å «dekke mer enn et lokalt behov». I dagens bestemmelser går det en grense på 3000 m^2 bruksareal, noe som er mer forutsigbart. Også i dagens bestemmelse har det vært uklarheter, da det ikke er tydelig hvor stort område man har ment å omfatte med «handel lokalisert i flere enheter innenfor et område».

Det er også foreslått et nytt grep, sammenlignet med dagens bestemmelse, om å innføre et forbud mot ny handel langs E6 og E18 i et belte på 500 meter på hver side. Dette skal ikke gjelde områder innenfor senterstrukturen (byer og tettsteder?) eller fylkesplanens fastlagte avlastningsområder. Det bør her presiseres hvor avstanden skal måles fra, slik at dette blir forutsigbart. Det kan være tilfeller hvor det kan bli avgjørende om avstanden eksempelvis måles fra midtrabatt eller ytre asfaltkant. Vi støtter også dette grepet, men det kan også vurderes om det burde gjelde flere veistrekninger enn motorveiene. Mange aktører søker mot de større veiene når handelsvirksomhet skal lokaliseres, og blir sterke konkurrenter mot sentrumsområdene.

I fylkets fastlagte avlastningsområder, hvor det er tillatt med forretninger med plasskrevende varer, fremgår det at det skal stilles krav om maksimalt antall parkeringsplasser ved nybygg og utvidelser, men det er i bestemmelsen selv ingen konkrete krav. Det er derfor uklart om dette er ment som en bestemmelse, eller en retningslinje for kommunenes planlegging. Vi støtter grep som gir bedre arealutnyttelse av avlastningsområdene og som på sikt reduserer noe av parkeringsdekningen i disse områdene.

Lokalisering av arbeids- og/eller besøksintensive virksomheter

Bestemmelsen omfatter statlige og fylkeskommunale virksomheter, kommunale virksomheter med et kommunalt eller interkommunalt nedslagsfelt og private virksomheter av regional eller nasjonal betydning.

Vi mener dette, og ovennevnte bestemmelse om handel, er en god oppfølging av statlige planretningslinjer for samordnet bolig-, areal- og transportplanlegging (fastsatt 26.09.14). Der fremgår det blant annet at «*det skal legges til rette for at handelsvirksomhet og andre publikumsrettede private og offentlige tjenestetilbud kan lokaliseres ut fra en regional*

helhetsvurdering tilpasset eksisterende og planlagt senterstruktur og kollektivknutepunkter. Dette gjelder også for besøks- og arbeidsplassintensive statlige virksomheter.»

Det fremgår videre av Meld. St. 18 (2016-2017) *Bærekraftige byer og sterke distrikt*:

> «*Kvar ein vel å lokalisere verksemder med mange besøkjande og arbeidsplassar har mykje å seie for reisemønster og tilgjenge. I tillegg til å medverke til å redusere klimagassar og unaudsynleg transportarbeid er det fleire viktige grunnar til at staten bør plassere dei besøks- og arbeidsplassintensive verksemdene sine i knutepunkt. Arbeidsplassar i sentrum kan medverke til betre tenestetilbod, meir liv og auka omsetning for lokal handel. Alle innbyggjarar – også unge, eldre og andre utan bil – bør enkelt kunne ta seg til verksemdene. Det krev mellom anna god kollektivdekning…*» «*… Tomter utanfor sentrum er som regel rimelegare enn i sentrum. Når slike omsyn gjer at statlege verksemder vel tomter utanfor knutepunkta, har det negative konsekvensar for utviklinga av byar og tettstader…*», jf. s. 77.

Skal man nå mål om klimagassreduksjoner, transportmålene og målet om å styrke byene og tettstedenes sentrumsområder er det viktig at offentlige instanser tar sitt ansvar og er forbilder ved plassering av virksomhet.

Vi støtter også at private virksomheter av regional og nasjonal betydning underlegges samme bestemmelse, men her er det behov for en nærmere presisering av hva som faller innunder bestemmelsen.

Arealkart

Forslaget til fylkesplankart er denne gangen kun vist i en kartinnsynsløsning på fylkeskommunens nettsider. Dette er en god tilleggstjeneste, men kan ikke erstatte at å utarbeide plankart til høringsinstansene. Det må kunne dokumenteres hva forslaget til fylkesplankart inneholdt. Det vil senere være viktig å få tilsvarende utarbeidet og oversendt ved vedtatt plankart og ved eventuelle senere revideringer.

Med hilsen

Trond Rønningen
fylkesmann

Karsten Butenschøn
miljøverndirektør

Dokumentet er elektronisk godkjent og sendes uten signatur

Saksbehandlere: Geir Gartmann, Kjersti Stenrød og Carl Henrik Jensen

Kopi til:
Statens vegvesen Region Øst e-post
Kommunene i Østfold e-post

Aremark kommune

Kommunedelplan Fosby sentrum 2014-2026

Bestemmelser til arealdelen

Utarbeidet av: Natur, Utvikling & Design

Revidert: 14.07.2014 – Vedtatt 11.09.2014.

§1 Fellesbestemmelser

1.1 Gyldighet
Plankart og bestemmelser er juridisk bindende.

Vedtatte reguleringsplaner i kommunedelplanområdet er gjeldende. Der det ikke er samsvar mellom kommunedelplanen og vedtatt reguleringsplan før 2014, gjelder kommunedelplanen foran.

1.2 Om plankrav
I områder som på plankartet er markert som fremtidige byggeområder, kan tiltak nevnt i plan og bygningsloven § 20-1 ikke finne sted før området inngår i reguleringsplan. For andre og mindre typer tiltak skal det vurderes om det skal utarbeides reguleringsplan.

1.3 Forholdet til automatisk fredede kulturminner
I alle uregulerte områder skal alle byggetiltak som berører inngrep i jord eller jordoverflate, varsles til Fylkeskonservatoren med anmodning om vurdering av behov for arkeologiske undersøkelser. Før det gis tillatelse til tiltak i vann som kan berøre automatisk fredede kulturminner i vann, skal det forelegges Norsk Maritimt Museum for vurdering av behov for arkeologiske undersøkelser.

Dersom det under gravearbeider uansett formål på land og i vann, påtreffes automatisk fredete kulturminner, eksempelvis i form av helleristninger, brent leire, keramikk, flint, groper med trekull og/ eller brent stein, skal arbeidet øyeblikkelig stanses og kulturminnemyndighetene varsles, jf. Lov om kulturminner. Det skal ved alle arbeider, tas hensyn til kulturminner i tråd med Lov om kulturminner.

1.4 Byggeforbud langs vassdrag
Byggeforbudssone mot Haldenvassdraget gjelder fra vannkanten til linje avsatt i kommunedelplankartet. Innenfor byggeforbudssonen tillates kun oppføring av bebyggelse og anlegg for friluftsliv og allmennheten.

Inntil 100 meter fra strandlinjen målt horisontalt ved gjennomsnittlig flomvannstand der byggeforbudssone ikke gjelder, skal det tas spesielle hensyn til landskap og verneverdier for vassdraget og kulturmiljøet rundt.

1.5 Utbyggingsavtaler

I områder avsatt til byggeformål må det som hovedregel påregnes at utbyggingsavtale vil være en forutsetning for utbygging.

1.6 Andre generelle regler for utbygging

a) Ved planlegging, bygging og opparbeiding skal prinsippet om universell utforming tilstrebes, spesielt i områder med funksjoner for allmennheten.
b) Det skal tas hensyn til landskap, utsikt og lokal byggeskikk ved utforming av bebyggelse. Ny bebyggelse skal ha en form, bebyggelsesstruktur, plassering og bruk som harmonerer med eksisterende bebyggelse i området der den skal oppføres. Generelt gjelder at mønehøyder ikke bør overstige silhuetter/toppflater i landskapet, spesielt på åsrygger/koller.
c) Hensyn til støy ved opparbeiding og utforming av ny bebyggelse og anlegg skal følge gjeldende retningslinjer om behandling av støy i arealplanleggingen.
d) Det skal tilstrebes bruk av energisparende løsninger for ny og eksisterende bebyggelse, herunder bergvarmeanlegg og fjern- eller nærvarmeanlegg.
e) Trygg trafikksikkerhet og – avvikling skal vektlegges.
f) Det skal tas hensyn til barn og unges behov ved utbygging, herunder behov for erstatning av eksisterende lekearealer.
g) Ved tiltak på land og til vanns skal det sikres at geotekniske forhold er tilstrekkelig utredet og nødvendige tiltak er innarbeidet. Det gjelder både flom, erosjon og generell stabilitet opp til 200-års flom.
h) Inntil godkjent reguleringsplan foreligger, gjelder byggegrense 15 meter fra fylkesvei 863 og 50 meter fra fylkesvei 21.

§2 Bebyggelse og anlegg

2.1 Boligbebyggelse

2.1.1 Generelle regler for utbygging i framtidige og eksisterende områder for boligbebyggelse

Til framtidige boligfelt er avsatt:

1. Område mellom Fladebyåsen og sentrumsområdet i sør; B1
2. Område vest for fylkesvei 21 og vannspeilet Hølen; B2
3. Område Avsatt område øst for sentrumsområdet i sør; B3
4. Område mellom boligfeltene Lillebyåsen og Lillebyfeltet; B4

Ved utbygging skal område B1 og B2 prioriteres før felt B3 og B4.

Ved utbygging i eksisterende områder for boligbebyggelse tillates fortetting.

2.1.2 Krav til areal for lek og uteopphold

Leke- og uteoppholdsareal skal ha skjermet plassering og ha sol på minst 50% av arealet kl. 15.00 ved jevndøgn. Areal brattere enn 1:3 skal ikke medregnes som del av uteoppholdsareal

eller lekeplass. For nye boligområder der antallet boenheter overstiger 10, skal det opparbeides minimum 80 m² areal for uteoppholdsareal for beboerne, inkludert nærlekeplass for barn 1-5 år. Før boligfeltet tas i bruk må areal for lek og uteopphold være ferdigstilt.

2.1.3 Krav til utforming

a. Det tillates oppført frittliggende og konsentrert småhusbebyggelse. Det skal tas hensyn til framtidig sammensetning i lokalbefolkningen med hensyn på boligstørrelse og boligenes og utearealenes funksjonalitet.
b. For eneboligtomter skal det være minst 2 biloppstillingsplasser per eiendom, enten i garasje, carport eller terreng. For øvrige boenheter skal det samme antallet være minst 1,5.
c. Grad av utnytting: %-BYA = 25%.
d. Minimum uteoppholdsareal er 50 m².
e. Ved plassering av boliger mot Aremarksjøen skal det tas spesielt hensyn til landskap og estetikk og utsikt for bakenforliggende boliger. Det tillates ikke gesims- og mønehøyde over henholdsvis 6 og 8 meter.
f. Garasje med parallell inn-/avkjørsel kan tillates inntil 2 meter fra eiendomsgrense mot kommunal veg.
g. Det skal være opparbeidet gang- og sykkelvegforbindelse mellom hvert boligfelt og sentrum før det gis brukstillatelse til nye boenheter i hvert boligfelt.

2.2 Sentrumsformål

Det tillates utbygging til følgende arealformål: forretninger, torg/uteoppholdsareal, tjenesteyting og boligbebyggelse. I samme areal inngår nødvendige grøntarealer og parkering til bebyggelsen. Det skal avsettes kantsone mot vassdrag. Det tillates ikke etablering av kjøpesenter over 3000 m².

Grad av utnytting: %-BYA=90%. Maksimal gesims- og mønehøyde er henholdsvis 6 og 8 meter.

Parkering for boenheter skal være enten i garasje, carport eller terreng. Til hver boenhet skal det være minst 1 biloppstillingsplass og gjesteplasser på minst 0,5.

Antall parkeringsplasser for tjenesteyting og forretninger skal bestemmes skjønnsmessig ved utforming av arealene. Parkeringsarealer skal være ferdigstilte før ny bebyggelse tas i bruk. Det kan opparbeides parkering med mulighet for lading av elektriske biler.

2.3 Offentlig eller privat tjenesteyting

Det tillates opparbeidet bebyggelse og anlegg for offentlig og privat tjenesteyting. Maksimalt tillatt gesims- og mønehøyde er henholdsvis 6 og 8 meter.

2.4 Fritids- og turistformål/bolig/tjenesteyting

Det tillates utbygging for fritids- og turistformål. Dette kan kombineres med bolig og/eller tjenesteyting. Maksimal gesims- og mønehøyde er henholdsvis 6 og 8 meter. Det skal avsettes tilstrekkelige arealer for grønnstruktur, uteoppholdsareal og parkering. %BYA=80%.

2.5 Næringsbebyggelse

Det tillates næringsvirksomhet. Oppføring av bygg skal tilpasses forholdende på stedet, herunder hensyn til kulturminner, landskap og trafikkhensyn. Det skal avsettes tilstrekkelige

arealer for grønnstruktur, uteoppholdsareal og parkering. Maksimalt tillatt gesims- og mønehøyde er henholdsvis 6 og 8 meter.

Dersom det skal gjøres tiltak innenfor området, må det forelegges Fylkeskonservatoren i Østfold.

2.6 Idrettsanlegg
Det tillates opparbeidet anlegg for idrett. Det skal legges vekt på hensyn til barn og unges interesser og behov. Maksimalt tillatt gesims- og mønehøyde er henholdsvis 6 og 8 meter.

2.7 Andre typer nærmere angitt bebyggelse og anlegg
Det tillates oppført nødvendig installasjoner og anlegg for teknisk formål.

2.8 Uteoppholdsareal
Arealene skal opparbeides og driftes som uteoppholdsarealer for det omkringliggende boligfelt.

§ 3 Samferdselsanlegg og teknisk infrastruktur

3.1 Vei/gangveg

Det tillates opparbeidet kjøreveg og gang- og sykkelveg etter gjeldende normer.

3.2 Parkering
Det tillates opparbeidet parkering for besøkende til småbåthavn/turistbåtbrygge nordøst for Fladebyneset. Det kan opparbeides et mindre uteoppholdsareal for besøkende.

§ 4 Grønnstruktur

4.1 Grønnstruktur
Det skal være vegetasjon. Opparbeidelse av turveger og rasteplass for gående og syklende kan gjøres etter godkjent reguleringsplan.

§ 5 Landbruk-, natur- og friluftsformål

5.1 Landbruk-, natur- og friluftsformål
Det tillates bygge- og anleggstiltak som er en del av stedbunden næring, eller landbruksnæring som er knyttet til eiendommens ressursgrunnlag.

§ 6 Bruk og vern av sjø og vassdrag med tilhørende strandsone

6.1 Småbåthavn
Det tillates oppføring av småbåthavn på følgende måte:

- Sørvest for statlig sikret friluftsområde, F1: oppføring turistbåtbrygge.

- Nord for statlig sikret friluftsområde, F1: oppføring av flytebrygge på inntil 20 gjesteplasser for småbåter.
- Nordøst for Fladebyneset: småbåthavn med mulighet for oppføring av anlegg for turistbåt.
- Utvidelse av småbåthavn vest for Fladebyåsen boligfelt tillates inntil totalt 45 plasser.

6.2 Friluftsområde / badeplass
Det skal tas hensyn til allmennhetens bruk av arealene til badeområde. Badestrand tillates opparbeidet. Det tillates ikke oppført faste bygninger, installasjoner og anlegg i strid med formål badeplass.

§ 7. Hensynssoner

7.1 Faresone høyspenningsanlegg
Det tillates ikke inngrep som strider mot gjeldende krav om sikkerhetshensyn for høyspenningsanlegg. Det tillates oppført nødvendig bebyggelse og anlegg for høyspenningsanlegg og –kabler.

7.2 Hensynssone kulturmiljø
Arealene sikres etter plan- og bygningsloven §11-8 c. Arealene er avsatt for å ta hensyn til kulturmiljø der:

1. automatisk fredede kulturminner inngår i eller i nærheten av hensynssonen over eller under grunnen, og/eller
2. fredede bygninger inngår.

Det tillates ikke tiltak på fredede bygninger eller areal som strider mot verneformålet etter Kulturminneloven. Restaurering og oppføring av ny bebyggelse skal ta hensyn til eksisterende fredningsformål.

7.3 Båndlegging etter kulturminneloven
Området er fredet etter Kulturminneloven og plan- og bygningsloven §11-8 d. Ingen terrenginngrep tillates. Etablering av ny skog kan kun skje ved naturlig foryngelse.

7.4 Statlig sikret friluftsområde
Det tillates tilrettelegging for allmennhetens tilgang til utøvelse av friluftsliv. Det tillates opparbeidet småbåthavn inntil 20 gjesteplasser. Det tillates opparbeidet badeområde, turveger, turstier, leirplass med enkel amfi/utescene, parkeringsplass for inntil 20 biler, servicehus på inntil 35 m^2, opparbeiding av areal for turistbåtbrygge. Servituttavtale for friluftsområdet går foran tiltak i denne bestemmelse 7.4 dersom det ikke er samsvar mellom servituttavtale og tiltak nevnt over i denne bestemmelse 7.4.

FYLKESMANNEN I ØSTFOLD
MILJØVERNAVDELINGEN

Nr. 8/85

TILTAKSRETTET OVERVÅKING 1984
HALDENVASSDRAGET



FYLKESMANNEN I ØSTFOLD
MILJØVERNAVDELINGEN
BIBLIOTEKET
REF. NR.: VAB 143
DEWEY NR.: 060

MILJØVERNAVDELINGEN I ØSTFOLD

Fylkesmannen i Østfold, miljøvernavd.
Rapport nr.8, 1985

MILJØVERNAVDELINGEN

Fylkesmannen i Østfold

POSTADRESSE: VOGTSGT. 17, 1500 MOSS

TLF: (032) 56089

Dato:

12. desember 1985

Rapport nr.:

8/85

Rapportens tittel:

TILTAKSRETTET OVERVÅKING 1984

HALDENVASSDRAGET

FYLKESMANNEN I ØSTFOLD
MILJØVERNAVDELINGEN

BIBLIOTEKET

REF. NR.:

DEWEY NR.:

Forfatter (e): Knut Bjørndalen
Leidulf Farstad
Torodd Hauger
Per Vallner

Oppdragsgiver:

Statens forurensningstilsyn

Miljøvernavdelingen

Ekstrakt: Generelt var vannmassene i Haldenvassdraget mindre preget av erosjonsmateriale i 1984 enn året før. Dette har sammenheng med at det i 1983 var spesielt store nedbørmengder vår og høst.

I Bjørkelangsjøen ble det påvist algemengder over det dobbelte av de verdier som ble målt i 1982 og 1983. Det ble registrert masseoppblomstring av blågrønnalgen Aphanizomenon flos-aquae.

Forholdene i Rødenessjøen og Femsjøen var med hensyn til algemengde noe større enn tidligere år. Det ble imidlertid ikke påvist noen markert forandring i artsammensetningen.

Det ble i Øgderen påvist algemengder i samme størrelsesorden som i Rødenessjøen, men med klar dominans av blågrønnalgen Oscillatoria agardhii var. isotrix og Oscillatoria cf. limnetica.

FORORD.

Overvåkingen av Haldenvassdraget er knyttet til undersøkelser av innsjøene Bjørkelangsjøen, Øgderen, Rødenessjøen, Aremarksjøen og Femsjøen. Undersøkelsene er utført i perioden mars til oktober.

Overvåkingsundersøkelsen ble i 1984 finansiert ved bidrag av Statens forurensningstilsyn og Haldenvassdragets vassdragsforbund. Feltarbeid ble utført av konsulent Per Vallner med bistand fra de lokale næringmiddel-/helsemyndigheter. Analysene er utførte ved fylkeslaboratoriet i Østfold. Bakteriologiske analyser er utført ved Næringsmiddelkontrollen i Indre Østfold og Næringsmiddelkontrollen i Halden.

Moss, 12. desember 1985

Torodd Hauger

INNHOLD

	Side
1. Innledning	1
2. Sammendrag	2
3. Geografisk beskrivelse	4
4. Brukerinteresser	4
5. Forurensningstilførsler	6
6. Måleprogram	10
7. Meteorologi - hydrologi	11
8. Resultater	14
8.1. Fysisk/kjemiske forhold	14
8.2. Planteplankton	22
8.3. Algemengde og konsentrasjon av næringsstoffer	28
8.4. Bakteriologi	28

1. INNLEDNING.

I perioden 1975 - 1981 gjennomførte Haldenvassdragets vassdragsforbund en femårsplan med undersøkelser av forurensningssituasjonen i Haldenvassdraget. Norsk institutt for vannforskning sto for prosjektet med økonomisk bistand fra kommunene, fylkene og staten. På bakgrunn av disse undersøkelsene kan man trekke følgende konklusjoner:

1. De mest omfattende forurensningsproblemer i vassdragets hoveddeler er forårsaket av plantenæringsstoffene fosfor og nitrogen. En gradvis økning av tilførselen av disse plantenæringsstoffene har innen enkelte vassdragsavsnitt ført til tiltakende algevekst, masseforekomst av blågrønnalger samt tilgroing av fastsittende vannplanter og siv.
2. Økt algevekst, sammen med eksterne tilførsler av organisk stoff forårsaker større oksygenforbruk i vannmassene. Oksygenfrie forhold er registrert i bunnvannet i de mest belastede av innsjøene.
3. Vassdraget viser tiltakende forurensning med partikulært materiale (jordpartikler, leire o.l.). Dette har sammenheng med at erosjonsprosessr gjør seg stadig mer gjeldende i områder med dyrket mark. Dette bidrar til at vannet under flomperioder og etter regnskyll nå er mer "grumset" enn tidligere.
4. Flere vassdragsavsnitt har utilfredsstillende vannhygieniske forhold.

Fra og med 1981 har innsjøene Bjørkelangsjøen, Rødenessjøen og Femsjøen tatt ut som faste overvåkingsstasjoner. I tillegg er innsjøene Øgderen og Aremarksjøen gjenstand for tiltaksrettet overvåkingsundersøkelser hver 2. år - 1. gang 1984. Det er undersøkelser i disse innsjøene som her er rapportert.

2. SAMMENDRAG.

Haldenvassdraget oppviser store variasjoner i vannkvaliteten. Mens Bjørkelangsjøen er en eutrof innsjø, kan Øgderen, Rødenessjøen og Aremarksjøen karakteriseres som mesotrofe. Femsjøen kan ennå karakteriseres som en relativt næringsfattig innsjø (oligotrof).

Generelt var vannmassene i hovedvassdraget mindre preget av erosjonsmateriale i 1984 enn året før. Dette har sammenheng med at det i 1983 var spesielt store nedbørmengder vår og høst, mens det i 1984 var relativt normale nedbørforhold. Dette ga seg utslag i lavere innhold av suspendert materiale og plantenæringsstoffer.

I Bjørkelangsjøen er det også i 1984 påvist stort oksygenforbruk - med oksygenfrie forhold i bunnvannet på ettersommeren. Dette medførte stor frigivelse av bl.a. fosfor fra sedimentene. Det ble ikke påvist tilsvarende forhold i de andre innsjøene som ble undersøkt dette året.

I Bjørkelangsjøen ble det påvist algemengder over det dobbelte av de verdier en registrerte i 1982 og 1983. Dette understreker alvoret i den utviklingen en har hatt i Bjørkelangsjøen de siste årene. Det ble i august registrert masseoppblomstring av blågrønnalgen Aphanizomenon flos-aquae. Den toksinproduserende blågrønnalgen Oscillatoria agardhii var. isotrix dominerte ikke planktonsamfunnet dette året.

Som i tidligere år fant man i Rødenessjøen til dels de samme algeartene som i Bjørkelangsjøen. Den totale algemengden var imidlertid betydelig mindre - dog større enn året før. Algemengden i Aremarksjøen var av tilnærmet samme størrelsesorden som i Rødenessjøen. Det ble imidlertid påvist langt mindre mengder med blågrønnalger enn det en fant i Bjørkelangsjøen og Rødenessjøen. Dette indikerer at masseoppblomstring av blågrønnalger i Bjørkelangsjøen ikke har noen direkte innvirkning på planktonforholdene i Aremarksjøen.

I Femsjøen ble det i 1984 påvist en noe større algemengde enn det en registrerte i 1982 og 1983. Det ble imidlertid ikke registrert noen markert forandring i artssammensetningen.

Algemengden i Øgderen var i samme størrelsesorden som det en fant i Rødenessjøen, men planktonets sammensetning var relativt ulikt. I begynnelsen av juni dominerte arter innen kiselalger, kryptomonader og gullalger. I løpet av juni fant det sted en nokså betydelig økning av mengden av blågrønnalgen Oscillatoria agardhii var. isotrix som senere kulminerte trolig p.g.a. næringssaltbegrensning. I september ble det påvist relativt store mengder av blågrønnalgen Oscillatoria cf. limnetica som da utgjorde 60% av den totale algebiomassen.

3. GEOGRAFISK BESKRIVELSE

Haldenvassdragets lengde er 137 km og strekker seg fra Floen i Akershus til Halden i Østfold, og omfatter kommunene Aurskog-Høland, Marker, Aremark og Halden (jfr. fig. 3.1.). Vassdragets nedbørfelt er 1594 km² og ligger i det sørøst-norske grunnfjellsområdet. Store deler av nedbørfeltet ligger under den øvre marine grense som er ca. 210 m.o.h. i nord og ca. 170 m.o.h. i de sørlige områder. Under den marine grense består løsmassene hovedsakelig av marin leire som har gitt grunnlag for stor jordbruksaktivitet. Dyrket mark utgjør 10% av nedbørfeltet, mens 63% er skog (se fig. 3.2.).

Befolkningsmengden i nedørfeltet er ca. 15.900 personer og omtrent halvparten bor i tettbebygde strøk. Større tettsteder er Aurskog, Bjørkelangen, Løken, Ørje og Fosbyområdet. Innsjøene utgjør 8% av nedbørfeltet. Viktige innsjøer er Floen, Øgderen, Bjørkelangsjøen, Skullerudsjøen, Rødenessjøen, Øymarksjøen, Aremarksjøen, Asperen og Femsjøen.

	Overflateareal (km²)	Middel-dyp (m)	Største dyp (m)	Teoretisk oppholdstid (år)
Bjørkelangsjøen	3,3	7	12	0,2
Øgderen	13,3	8	35	-
Rødenessjøen	15,3	20	47	0,7
Aremarksjøen	7,8	17	40	0,3
Femsjøen	10,2	20	50	0,3

4. BRUKERINTERESSER

Haldenvassdraget har betydning som drikkevannskilde for ca. 26.000 personer (Halden- og Ørje vannverk). Dessuten benyttes vassdraget

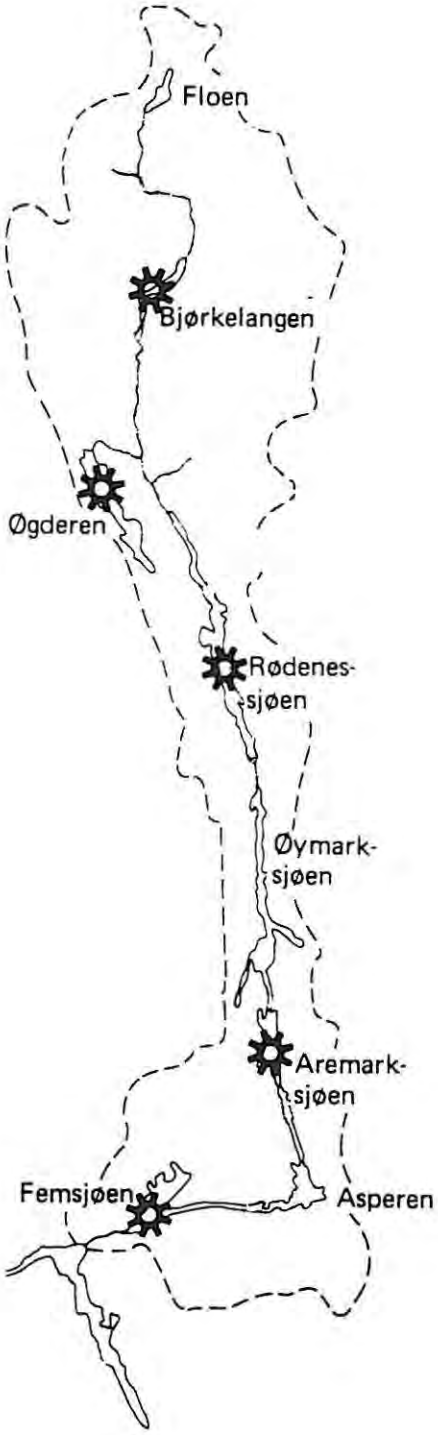

Figur 3.1 Haldenvassdraget med nedbørfelt og prøvetakingsstasjon

til jordbruksvanning og prosessvann. På den annen side benyttes vassdraget som resipient for avløpsvann fra bosetting, landbruk og industri.

Haldenvassdragets nærområder består av flere verneverdige landskapstyper. I tillegg er vassdraget et betydelig rekreasjonsområde der det foregår en rekke friluftsaktiviteter, bl.a. sportsfiske, båtsport og bading.

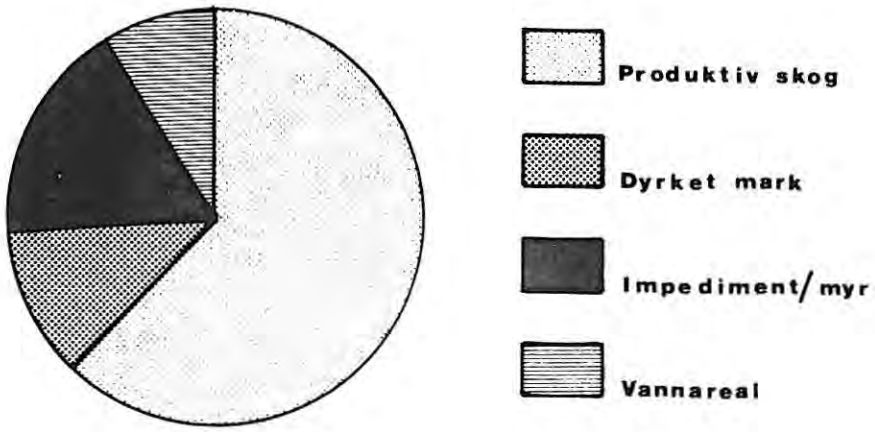

Figur 3.2. Arealfordeling i prosent av Haldenvassdragets nedbørfelt.

5. FORURENSNINGSTILFØRSLER

Det mest omfattende forurensningsproblemet i Haldenvassdraget er den store belastningen med plantenæringsstoffene fosfor og nitrogen. Husholdningskloakk og landbruksavrenning utgjør hovedkildene for tilførsler av disse næringsstoffene.

Årlig transport av fosfor og nitrogen til Haldenvassdraget er teoretisk beregnet på grunnlag av spesifikke verdier for forurensningstilførsler fra ulike kilder. Når det gjelder utslipp av kloakk er det forutsatt at hvert menneske produserer 2,5 gr. fosfor pr. døgn og 12 gr. nitrogen pr. døgn. For boliger i spredt bebyggelse er en gjennomsnittlig renseeffekt fastsatt til 25% for begge komponenter. Utslippene fra boliger tilknyttet kommunale avløpsanlegg er beregnet utfra følgende forutsetninger hva angår rensegrad (angitt i %):

	Mekanisk rensing	Biologisk rensing	Kjemisk rensing
Tot-P	10	20	90
Tot-N	10	15	20

Den totale forurensningsbelastning fra landbruksvirksomhet er relatert til åkearealet som:

Fosfor 120 kg/km²/år
Nitrogen 4.600 kg/km²/år

Denne forurensningsbelastningen kan grovt fordeles på ulike kilder som:

Delkilde	Tot-P	Tot-N
Avrenning fra dyrket mark	69%	88%
Silopressaft	6%	2%
Lekkasje fra gjødsellagre/ spredning på frossen mark	12%	6%
Melkerom	8%	< 1%
Naturlig avrenning fra arealer (bakgrunnsavrenning)	5%	3%

Tabell 5.1. Årlig transport av fosfor og nitrogen til Haldenvassdraget,- teoretisk beregnet.

	Totalt fosfor tonn/år	Totalt nitrogen tonn/år
Husholdningskloakk	10.0	60.9
Landbruksavrenning	16.2	738.5
Industriutslipp	0.1	-
Naturlige kilder	9.1	306.7
Totalt	35.4	1.106.1

Av den kulturbetingede fosfortilførselen bidrar husholdningskloakk og landbruk med henholdsvis 38 og 62%. Tilsvarende tall for nitrogen er 8 og 92%.

I området med mye dyrket mark gjør det seg gjeldende en tiltagende forurensning med partikulært materiale og plantenæringsstoffer til vassdraget. Strukturelle forandringer og sterkere gjødsling innen åkerbruket forklarer denne utvikling.

De største tilførslene med næringsstoffer skjer i de øvre deler av vassdraget. Ca 60% av forurensningstilførslene skjer til innsjøene Bjørkelangsjøen og Skullerudsjøen. Den kulturelle påvirkning er mindre nedover vassdraget. Dette, sammen med selvrensningsprosesser og fortynning, bidrar til at vannkvaliteten er bedre i de nedre deler.

Ifølge kommunale planer og pålegg om oppryddingstiltak skal all tettbebyggelse i nedbørfeltet dvs. ca. 10.800 personer av en total befolkningsmengde på ca. 17.500 personer tilkoples avløpsanlegg med tilfredsstillende rensegrad med hensyn til fosfor. Det er allerede investert totalt ca. 39 mill. kroner i kommunale oppryddingstiltak og nærmere 50% av tettbebyggelsen er nå knyttet til slike renseanlegg. Fullføringen av kommunenes avløpsplaner vil kreve investeringer på ytterligere 28 mill. kroner.

Det viser seg at en god del av kloakken ikke kommer frem til renseanleggene. For å avdekke manglende tilkoplinger, lekkasjer, feilkoplinger og andre svakheter på nettet blir det nødvendig å ut-

arbeide planer for rehabilitering og utbedring av avløpsanleggene. Slike utbedringsarbeider antas å kunne beløpe seg til 20-30 mill kroner.

Første etappe i utarbeidelsen av saneringsplaner ble påbegynt i 1984.

Tabell 5.2. Oversikt over kommunale kloakkrenseanlegg.

	Driftstart år	Kapasitet (ant.personer)	Tilknyttet-1984 (ant.personer)
Aurskog-Høland			
Aursmoen r.a.	1974	2.500	ca. 1.200
Bjørkelangen r.a.	1974	2.500	ca. 1.700
Løken r.a.	1984	5.400	ca. 2.000
Hemnes r.a.	planlagt	3.000	-
Setskog r.a.	planlagt	1.000	-
Marker			
Ørje r.a.	1972	1.500	ca. 1.500
Aremark			
Fosby r.a.	1983	1.300	ca. 500
Bjørkebekk r.a.	planlagt	200	-

Arbeidet med tiltak i henhold til "Forskrifter for avrenning fra silo, gras og andre grønfórvekster" og "Forskrifter om lagring og spredning av husdyrgjødsel" pågår fortsatt. En antar at arbeidene vil være fullført innen 1990.

Ønskes ytterligere oversikt over forurensningskilder henvises til "Handlingsprogram for Haldenvassdraget - forslag til tiltak mot forurensninger" utarbeidet av Haldenvassdragets Vassdragsforbund.

I regi av det interkommunale Haldenvassdragets Vassdragsforbund ble det i 1984 satt i gang holdningskampanjer for større bruk av fosfatfrie vaskemidler. Det ble i denne forbindelse utarbeidet en brosjyre - "Kjerringa som var så liten som en målekopp". Det ble videre i samarbeid med landbruksmyndighetene satt igang en kampanje for et mer vassdragsvennlig jordbruk. Holdningsbrosjyren "Bonden - pioner med nye utfordringer" ble sendt samtlige gårdbrukere.

6. MÅLEPROGRAM

Fem innsjøer i vassdraget ble gjordt til gjenstand for tiltaksrettet overvåking i 1984.

- Bjørkelangsjøen
- Øgderen
- Rødenessjøen
- Aremarksjøen
- Femsjøen

Det er tatt ut prøver med 3 ukers intervall i den isfrie perioden, samt en gang på ettervinteren før isløsning,- tilsammen 11 prøvetakingsomganger.

Bjørkelangsjøen	Øgderen	Rødnessjøen	Aremarksjøen	Femsjøen
0-4 m (blandprøve)	0-4 m(blandprøve)	0-10 m(blandprøve)	0-10 m(blandprøve	0-10 m(blandprøve)
8 m	16 m	16 m	16 m	16 m
11 m (1/2 m.o.b.)	35 m(1/2 m.o.b.)	30 m	36 m(1/2 m.o.b.)	30 m
		45 m (1/2 m.o.b.)		45 m(1/2 m.o.b.)

Det er blitt analysert på følgende parametere:

Fysisk-kjemiske parametere.

Temperatur, siktedyp, oksygen, surhetsgrad, konduktivitet, fargetall, turbiditet, oksyderbart materiale (COD_{Mn}) løst reaktivt fosfat, totalt løst fosfor, totalt fosfor, totalt nitrogen, nitrat, ammonium, silikat, suspendert stoff, gløderest, jern og mangan.

Biologiske parametere.

Kvalitativ og kvantitativ bestemmelse av planktonalger, samt klorofyll a.

Bakteriologiske parametere.

Total antall bakterier, koliforme bakterier, termostabile koliforme bakterier og fekale streptokokker.

7. METEOROLOGI OG HYDROLOGI

Meteorologiske data er hentet fra Meteorologisk institutts stasjone ved henholdsvis Høland-Kollerud og Brekke sluse. I figur 7.1. er de vist ukenedbør og normalnedbør for de to stasjoner.

Hydrologiske data er hentet fra Norges vassdrags- og elektrisitetsvesen - hydrologisk avdeling. I figur 7.2 er det vist døgnvannføring i m^3/sek. for stasjonene Ørje, Brekke sluse og Tistedalsfoss

Januar og halve februar måned var preget av skiftende værforhold me flere nedbørrike perioder. Temperaturen varierte mellom pluss og minusgrader, så nedbøren kom vekselvis som regn, sludd og snø. Mest nedbør falt i de kystnære områder. Senvinteren var stabil med lite nedbør og det var gjennomgående kaldt.

April og tildels mai måned hadde små nedbørsmengder med en høyere middeltemperatur enn i et normalår. Da det lå store snømengder i terrenget denne våren fikk man en stor flomtopp i april-mai måned.

Sommeren 1984 hadde varierende værforhold. Mest nedbørrik var forsommeren hvor mye av nedbøren kom som byger. De største nedbørmengdene falt i kystnære områder. Slutten av juli og august måned var nedbørmengdene mindre enn normalt, med en middeltemperatur som var lavere enn normal sommertemperatur. P.g.a. de store nedbørmengdene på forsommeren var vannføringen i vassdraget større enn normalt i hele sommersesongen.

Høstmånedene kan karakteriseres som milde og våte. Spesielt nedbørrik var oktober måned som ga utslag i store målte vannmengder i vassdraget helt frem til årsskiftet. Årsnedbøren var for henholdsvis Høland-Kollerud og Brekke sluse 740 mm og 905 mm, mens årsnormalen er 740 mm og 829 mm.

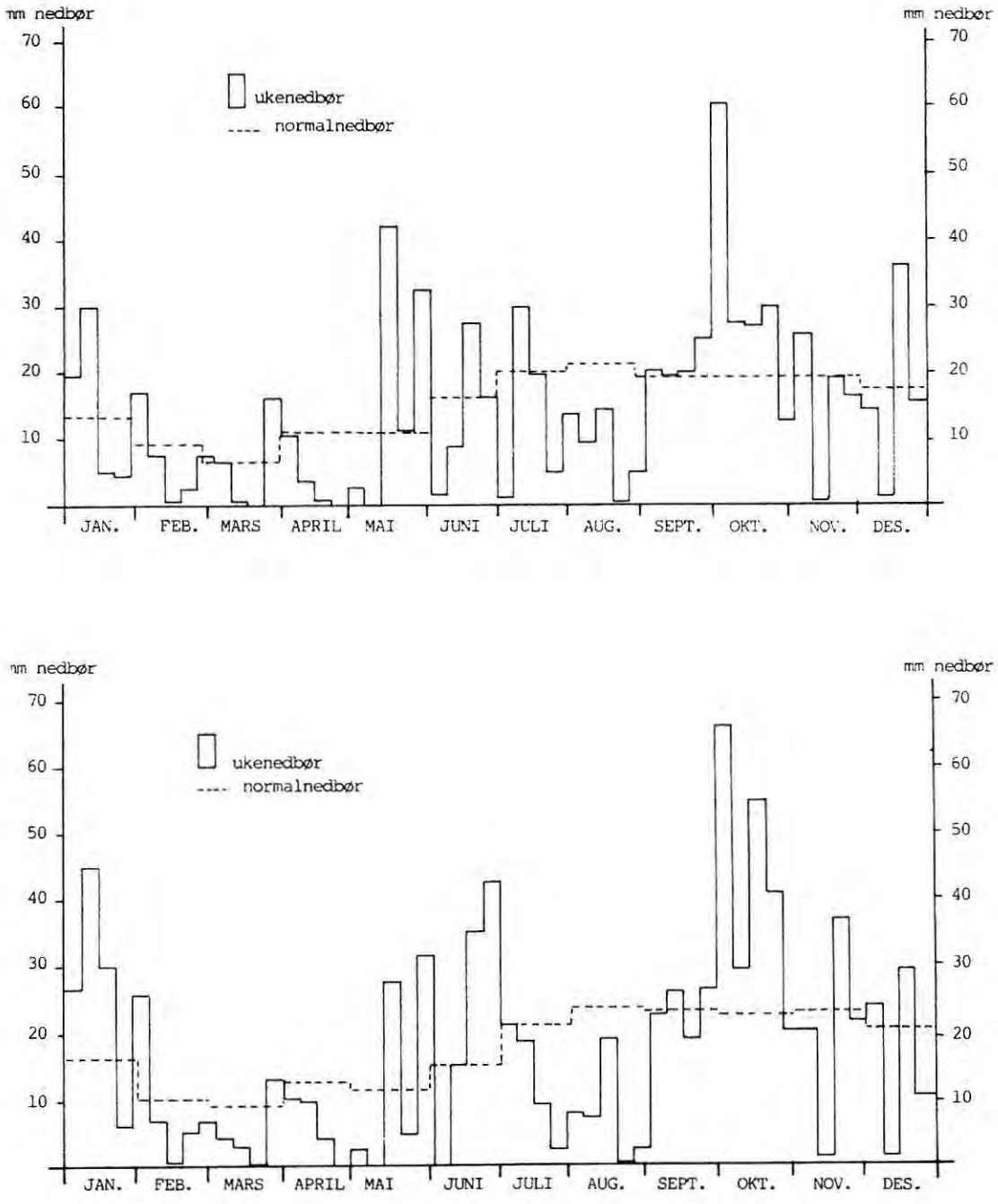

Figur 7.1. Variasjoner i ukenedbør og normalnedbør for meteorologistasjonene ved Høland-Kollerud (øverst) og Brekke sluse.

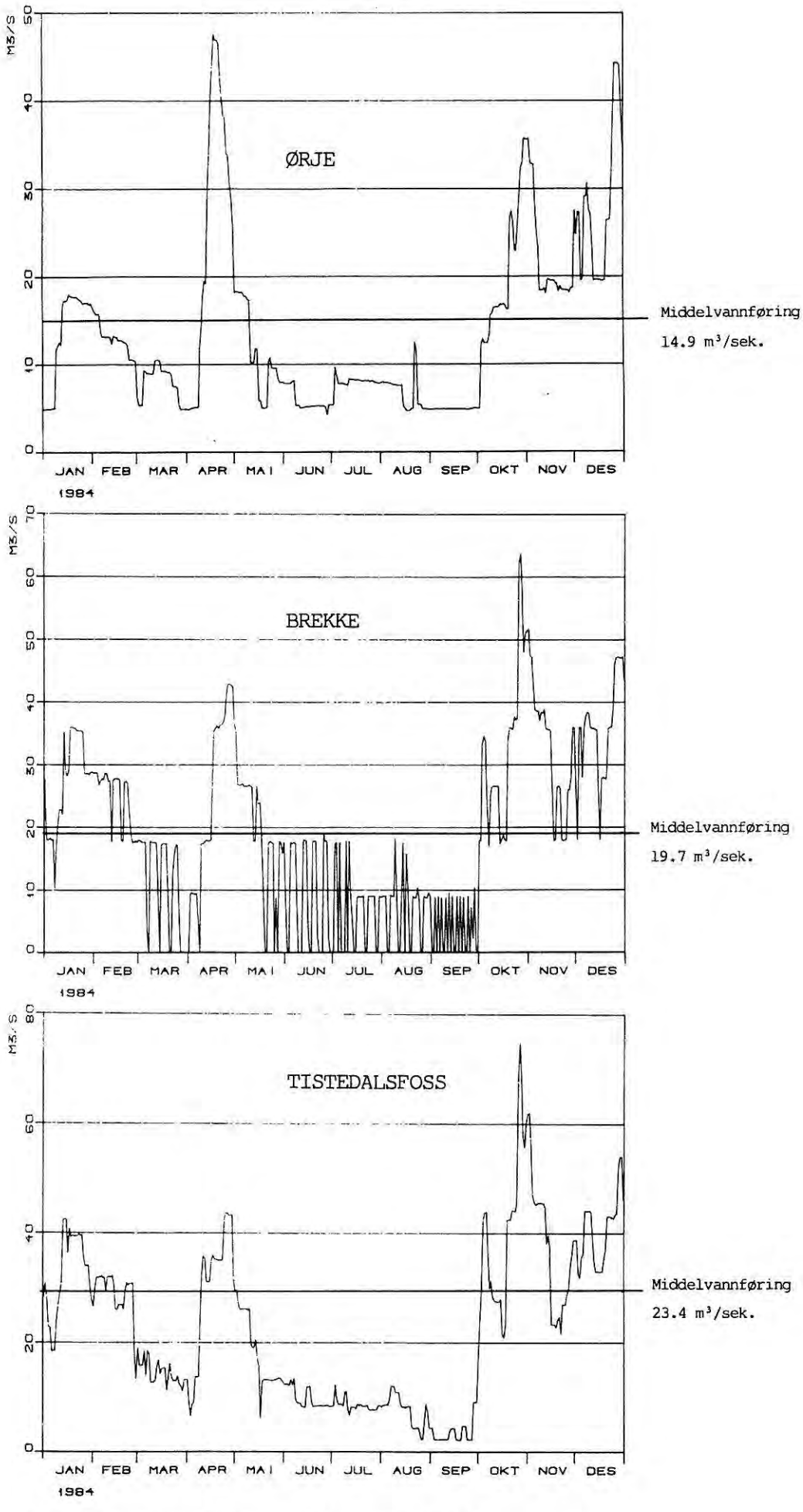

Figur 7.2. Vannføringsvariasjoner 1984

8. RESULTATER

8.1. Fysisk/kjemiske forhold.

Generelt var vannmassene i hovedvassdraget mindre preget av erosjonsmateriale i 1984 enn året før. Dette har sammenheng med a det i 1983 var spesielt store nedbørmengder vår og høst, mens det 1984 var det relativt normale nedbørforhold. Dette ga seg utslag et lavere innhold av suspendert materiale og plantenæringsstoffer. Bjørkelangsjøen var innholdet av svevepartikler målt som turbidite i gjennomsnitt under undersøkelsesperioden 10 FTU, mens det i 1983 ble målt til 13 FTU. Tidsveide middelverdier for totalt fosfor og totalt nitrogen var henholdsvis 34 µg P/l og 843 µg N/l mens tilsvarende verdier i 1983 var 49 µg P/l og 1.420 µg N/l. En tilsvarende utvikling ble registrert i Rødenessjøen og Femsjøen.

I Bjørkelangen ble det også i 1984 påvist stort oksygenforbruk - med oksygenfrie forhold i bunnvannet på ettersommeren. Dette medførte stor frigivelse av bl.a. fosfor fra sedimentene. Det ble ikke påvist tilsvarende forhold i Rødenessjøen eller Femsjøen.

Øgderen og Aremarksjøen ble i 1984 for første gang gjort til gjenstand for vannfaglig undersøkelser. Disse vil derfor bli omtal spesielt.

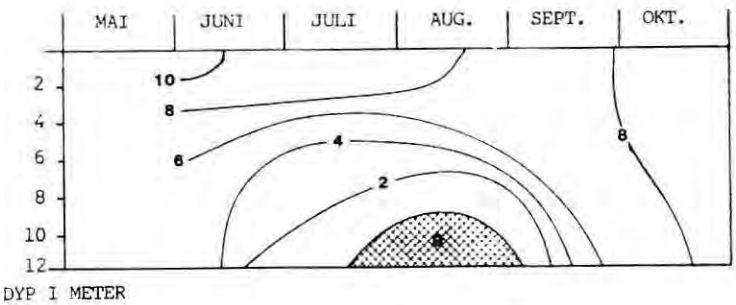

Figur 8.1. Oksygenforholdene (mg O_2/l) i Bjørkelangsjøen 1984.

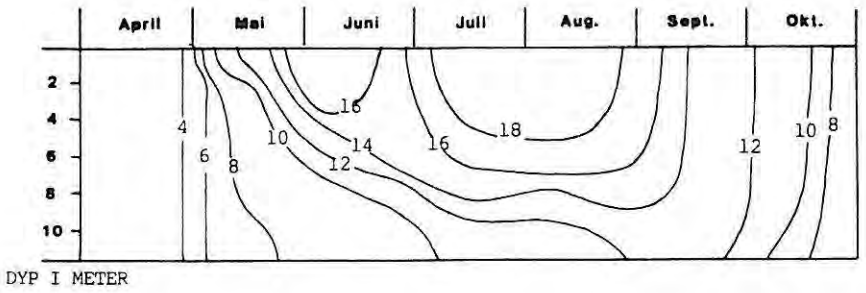

Figur 8.2. Temperaturforholdene (°C) i Bjørkelangsjøen 1984.

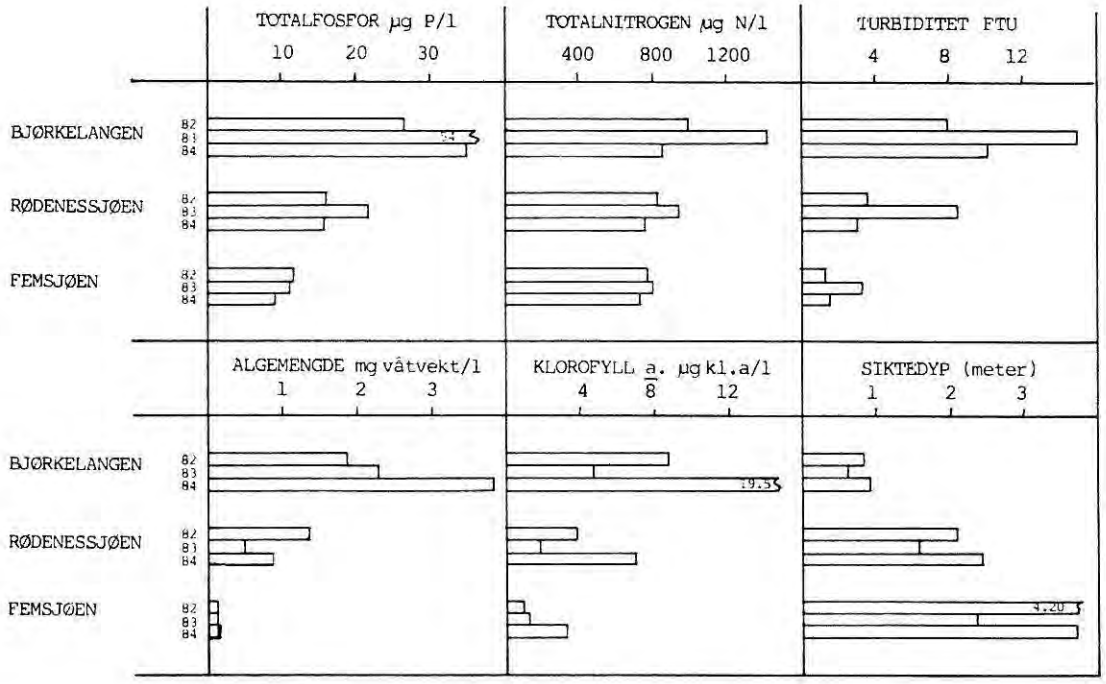

Figur 8.3. Veide middelverdier av utvalgte variable (1. juni - 30. september) i perioden 1982-1984.

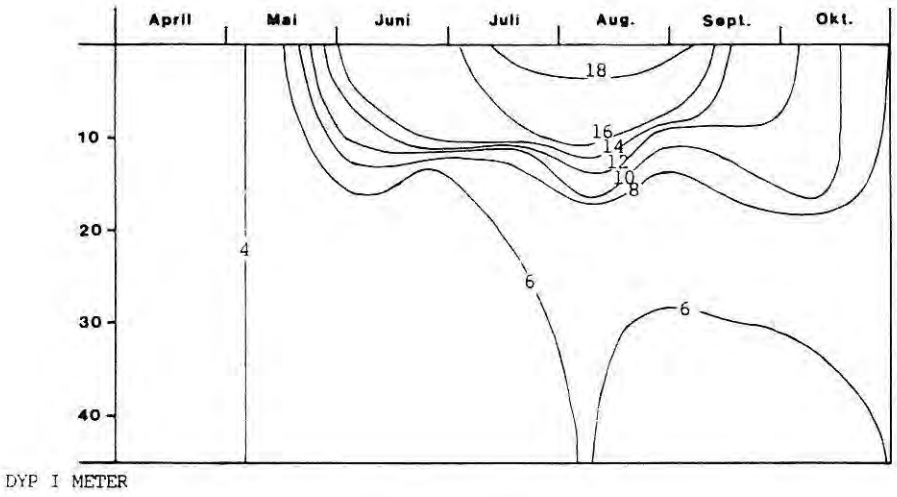

Figur 8.4. Temperaturforholdene (°C) i Rødenessjøen 1984.

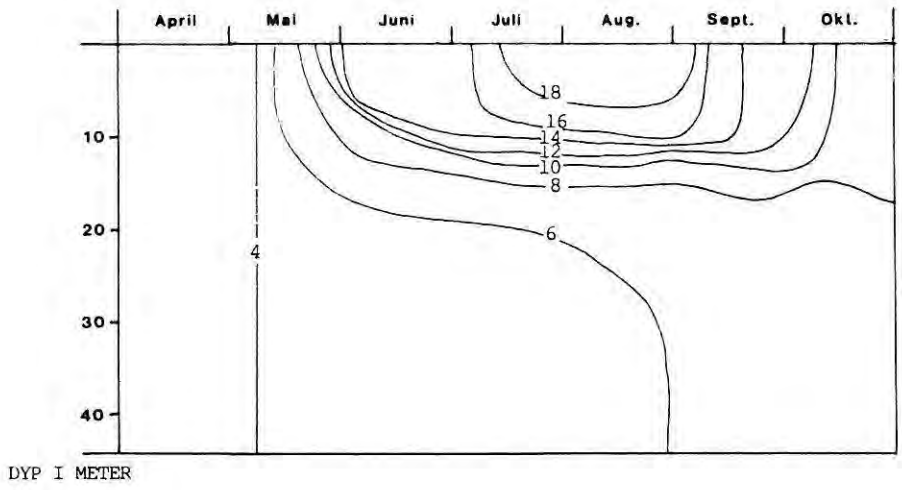

Figur 8.5. Temperaturforholdene (°C) i Femsjøen 1984.

Øgderen.

Surhetsgraden varierte i undersøkelsesperioden mellom pH 6,2-6,3. De høyeste verdiene ble målt i overflatesjiktet. Dette har sammenheng med planktonalgenes CO_2-forbruk. pH-verdien økte generelt fra dypet til overflaten. Konduktiviteten i overflatesjiktet (0-4m varierte mellom 5,94-6,97 mS/m.

Vannets farge varierte mellom nyansene grønnlig-gul (forsommeren) til grønn (sommer, høst). Fargetallet varierte i perioden mellom

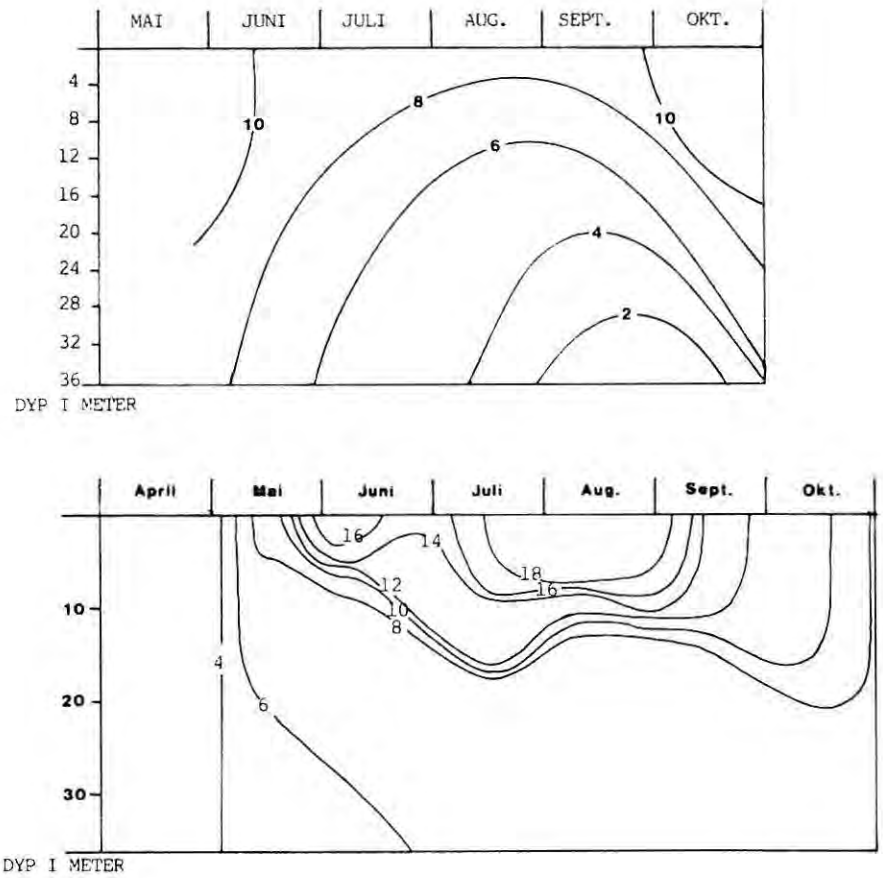

Figur 8.6. Oksygenforholdene (mg O_2/l) og temperaturforholdene (^oC) i Øgderen 1984.

7-29 mg Pt/l. Dette indikerer en viss påvirkning av humusstoffer fra nedbørfeltet.

Innholdet av svevepartikler målt som turbiditet var lavere enn det en finner i hovedvassdraget. Dette har sammenheng med at jordarealene er relativt flate slik at jorderosjonen blir relativt liten. Turbiditeten varierte mellom 2,0-7,6 FTU. Høyeste verdien ble målt nær bunnen i vekstsesongen.

Relativt stor forekomst av planktonorganismer bidro også til at siktedypet (vannets gjennomskinnlighet) i vekstsesongen ble målt t bare 1,90 m. Vannets bruksmessige kvalitet og utseende er således under sommeren i hovesak bestemt av algemengden i vannmassene.

Vannmassenes innhold av totalt nitrogen antyder mindre påvirkning a nitrogenholdig tilsig enn vassdragets hovedvannmasser. Tidsveid middelverdi i undersøkelsesperioden var 418 µg/l. Til sammenlikning var tilsvarende verdier for Bjørkelangsjøen og Femsjøen henholdsvis 843 µg N/l og 714 µg N/l. Tatt i betraktning at det er relativt liten bosetting i nedbørfeltet med utslipp til innsjøen oppviser vannmassene et oppsiktsvekkende høyt innhold av fosforforbindelser. Tidsveid middelverdi ble målt til 15,7 µg P/l.

Analyser på nitrat og løst reaktivt fosfat (fraksjoner som er tilgjengelig for plantene) indikerer at fosfor er vekstbegrensende for algene fra vekstsesongens begynnelse frem til august/september. På denne tiden ble det i overflatevannet målt nitrogenverdier under analysens deteksjonsgrense (< 10 µg N/l). Samtidig var det små mengder løst rekativt fosfat til stede. Dette antyder at nitrogen også kan være vekstbegrensende for algeveksten på ettersommeren.

Mens vannets innhold av nitrat og løst reaktivt fosfat generelt va meget lavt i juli, august og september, ble det registrert en viss økning i det totale innhold av nitrogen og fosfor. Dette indikerer at algene nyttiggjør seg effektivt de næringsstoffene som tilføres under sommeren - og at disse inkorporeres i den levende biomassen. Selv om en del næringsstoffer unndras vannmassene ved at plankton-organismer sedimenterer vil næringsstoffer akkumulert i bunnslammet føres tilbake til vannmassene som følge av mekanisk resuspensjon (vind- og bølgeaktivitet) og biologisk resuspensjon (fiskens beitin av bunnorganismer og bunnslam).

Det ble dannet en klar temperaturlagdeling av vannsøylen med temperatursprangsjiktet beliggende på 12-16 m dyp i perioden juli-august. Det er rimelig å anta at sjiktning finner sted de fleste somrer. Som følge av sjiktningen blir det relativt store kvalitetsforskjeller over dypet. Under temperatursprangsjiktet bidrar nedbrytningsprosessene til en betydelig tapping av vann-massenes oksygeninnhold. Tilnærmet oksygenfrie forhold ble målt næ bunnen i innsjøens dypeste område på slutten av stagnasjonsperioden

Aremarksjøen.

Når det gjelder fysisk-kjemisk vannkvalitet har Aremarksjøen klare likhetstrekk med Rødenessjøen. Innholdet av næringstoffer og suspendert materiale er imidlertid gjennomgående noe lavere. Dette har sammenheng med sedimentasjon i Øymarksjøen og fortynning med vann fra sideelvene.

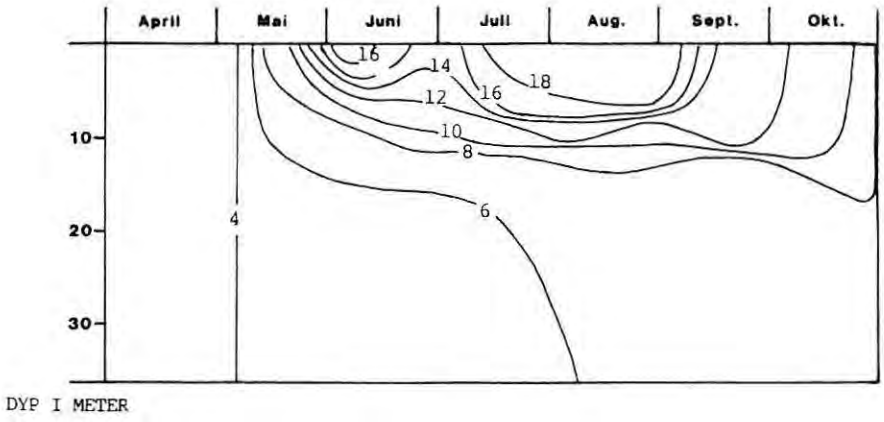

Figur 8.7. Temperaturforholdene (^{o}C) i Aremarksjøen 1984.

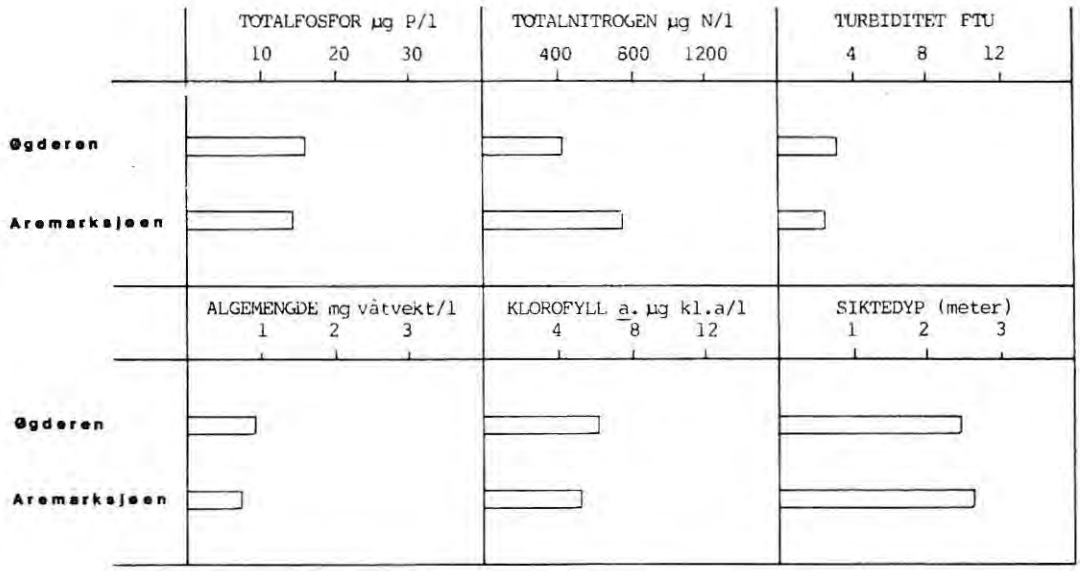

Figur 8.8. Veide middelverdier av utvalgte variable (1. juni - 30. september) 1984 for Aremarksjøen og Øgderen.

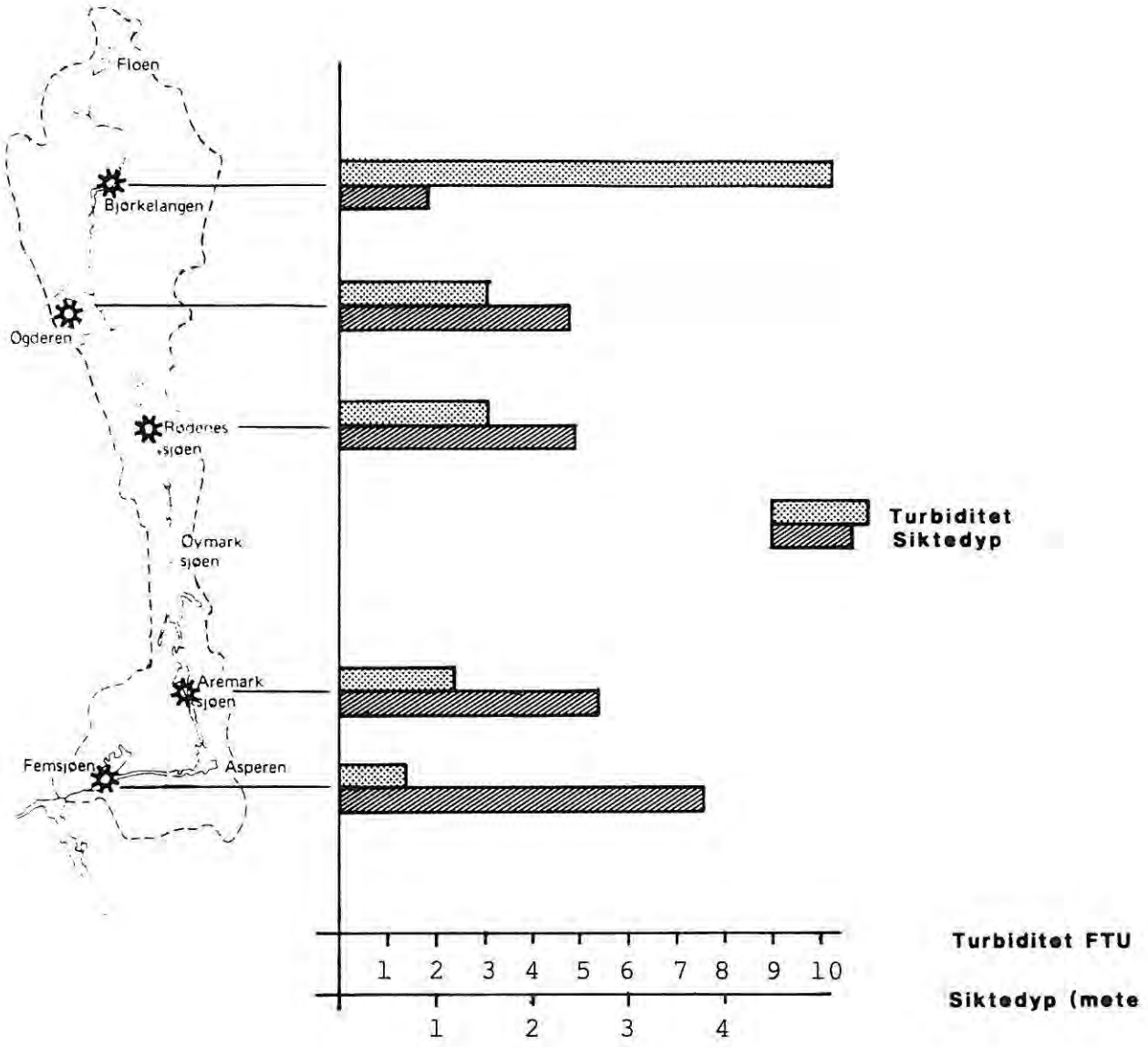

Figur 8.9. Variasjonene i turbiditet og siktedyp i Haldenvassdraget 1984.

8.2. Planteplankton.

Bjørkelangsjøen.

Bjørkelangsjøen hadde i 1984 en gjennomsnittlig algemengde i vekstsesongen på 3.8 mg våtvekt/l og den tilsvarende klorofyll-verdi var 17.8 µg kla/l. Både m.h.t. mengde og sammensetning var planteplanktonet i Bjørkelangsjøen typisk for det en vanligvis finner i meget næringsrike, kulturpåvirkede innsjøer.

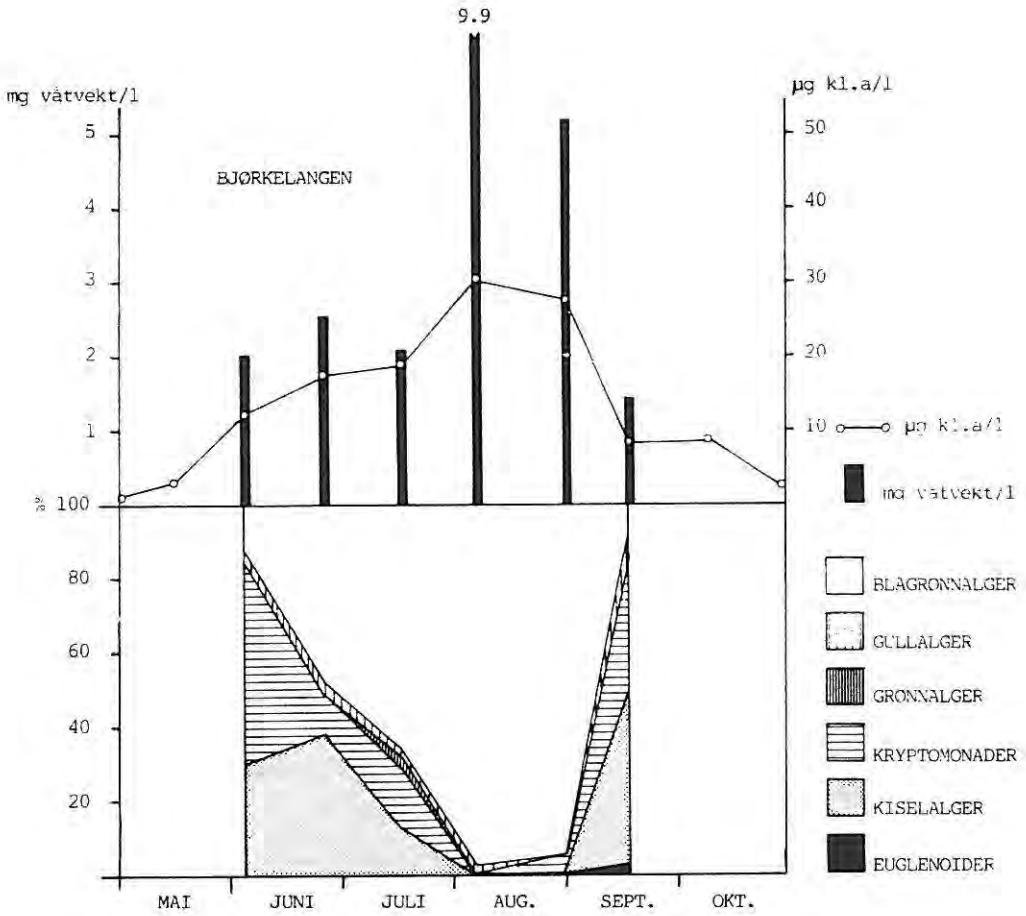

Figur 8.10. Variasjoner i planteplanktonets mengde og sammensetning (0 -4 m) i Bjørkelangsjøen 1984.

Planktonet var på forsommeren dominert av blågrønnlager, kryptomonader og kiselalger. Utover sommeren ble blågrønnalgene me og mer dominerende og i august utgjorde de over 90% av algebiomassen. Den 6. august ble det registrert en masseoppblomstring av blågrønnalgen Aphanizomenon flos-aquae og det ble påvist algemengder opptil 9.9 mg våtvekt/l. I begynnelsen av september kulminerte blågrønnalgene plutselig og planktonet ble senere dominert av kiselalger og kryptomonader.

Både m.h.t. gjennomsnittlig algemengde i vekstsesongen og maksimalt algevolum på sommeren, ble det påvist algemengder over det dobbelte av de verdier en registrerte i 1982 og 1983. Dette understreker alvoret i den utvikling en har hatt i Bjørkelangsjøen de siste årene.

Øgderen.

Øgderen er heller ikke tidligere undersøkt og en kan således ikke sammenlikne med tidligere materiale. Øgderen hadde i 1984 en gjennomsnittlig algemengde i vekstsesongen på 0.85 mg våtvekt/l og den tilsvarende klorofyllverdi var 6.0 µg kla/l. Algemengden var her i samme størrelsesorden som det en fant i Rødenessjøen, men planktonets sammensetning var relativt ulik.

Planteplanktonet var i begynnelsen av juni dominert av arter innen kiselalger, kryptomonader og gullalger. I juni ble det påvist en økning i mengden av blågrønnalgen Oscillatoria agardhii var. isotrix som kulminerte med et biomassemaksimum den 25.6 på 0.5 mg våtvekt/l Næringssaltbegrensning kan være hovedårsaken til dette. Utover sensommeren var planktonet relativt mangfoldig med representanter fra de fleste algegruppene vi finner i våre innsjøer. I september ble det påvist relativt store mengder med blågrønnalgen Oscillatori cf. limnetica (opptil 0.6 mg våtvekt/l) som da utgjorde 60% av den totale algebiomassen.

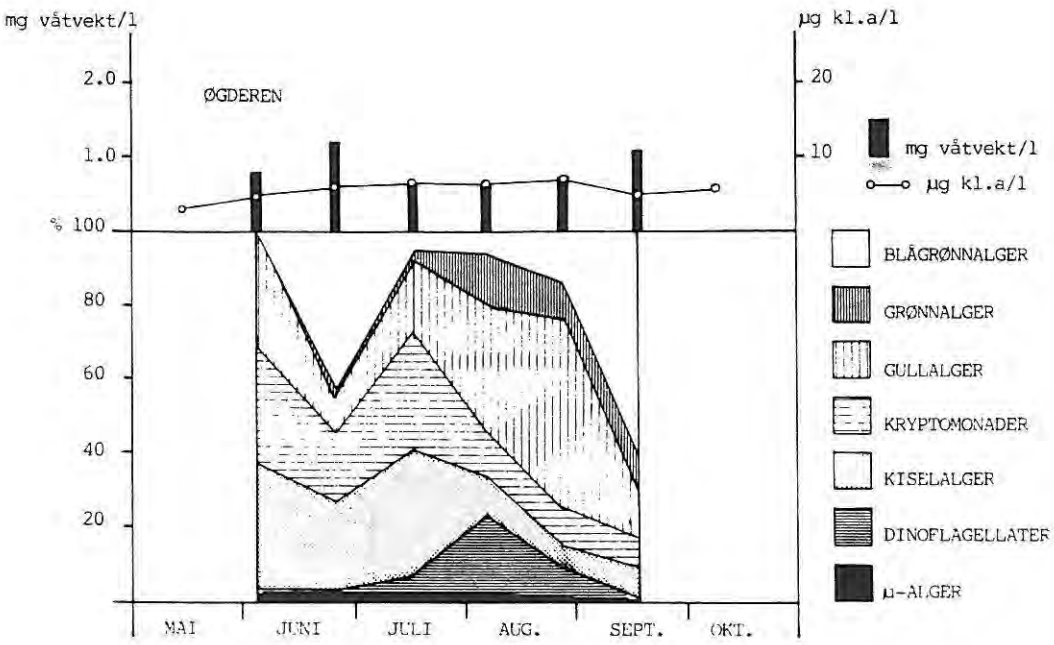

Figur 8.11. Variasjoner i planteplanktonets mengde og sammensetning (0-10 m) i Ogderen 1984.

Rødenessjøen.

Rødenessjøen hadde i 1984 en gjennomsnittlig algemengde i vekstsesongen på 0.85 mg våtvekt/l og den tilsvarende klorofyll-verdi var 6.7 µg kla/l. Både m.h.t. mengde og sammensetning var plante-planktonet i Rødenessjøen vanlig for det en som regel finner i middels næringsrike til næringsrike innsjøer.

Planteplanktonet var i juni-juli dominert av kryptomonader og kiselalger, men blågrønnalger var også et vanlig innslag. Utover ettersommeren og høsten dominerte blågrønnalgene og kiselalgene på bekostning av mengden med kryptomonader. Av blågrønnalgene var det Aphanizomenon flos-aquae som dominerte - dvs. den samme arten som dannet masseoppblomstring i Bjørkelangsjøen. Dette understreker - som i 1983 - hvor viktig utviklingen i Bjørkelangsjøen er for de nedenforliggende innsjøer.

Den gjennomsnittlige algemengden i Rødenessjøen var i 1984 på samme nivå som en fant i 1982 (0.89 mg våtvekt/l) men høyere enn i 1983

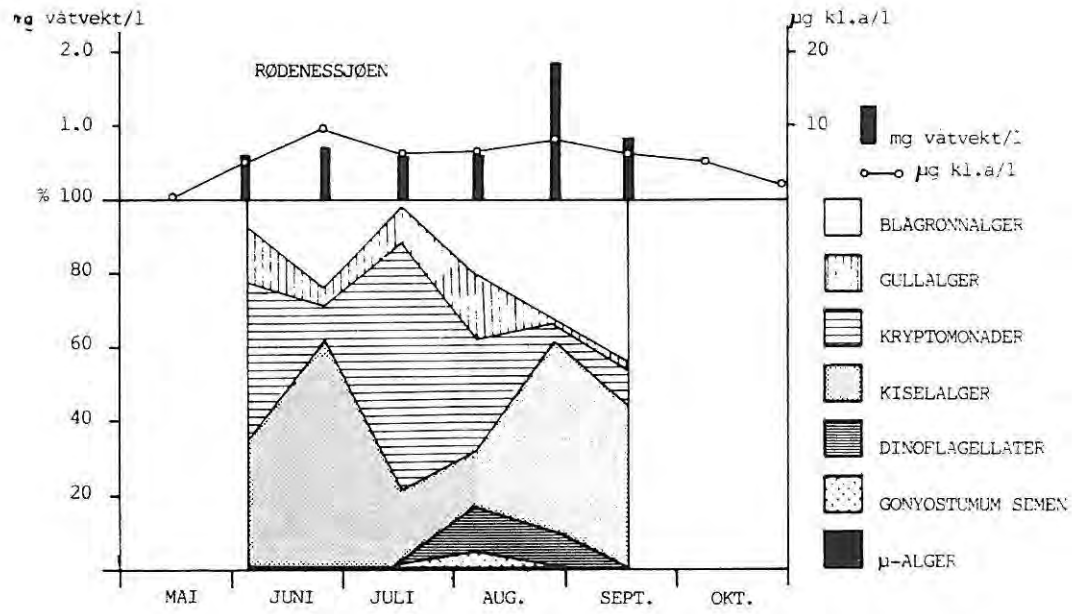

Figur 8.12. Variasjoner i planteplanktonets mengde og sammensetning (0-10 m) i Rødenessjøen 1984.

(0.45 mg våtvekt/l). Den relativt høye verdien i 1982 skyldtes en kraftig oppblomstring av kiselalger dette året (se overvåkingsrapport nr. 80/83). At det i 1984 ble påvist høyere algemengde enn i 1983 kan bl.a. skyldes at våren 1984 var relativ solrik med stor innstråling, som igjen medførte en rask oppvarming av overflatevannet. Det medførte en relativ rask økning i algemengden slik at det på forsommeren ble påvist høyere verdier enn i 1983. I tillegg ble det på sensommeren/høsten 1984 registrert relativt større mengder med blågrønnalger/kiselalger (opptil 1.8 mg våtvekt/l) enn i 1983.

Aremarksjøen.

Aremarksjøen er ikke tidligere systematisk undersøkt slik at en ikke kan sammenlikne med tidligere materiale. Aremarksjøen hadde i 1984 en gjennomsnittlig algemengde i vekstsesongen på 0.7 mg våtvekt/l og den tilsvarende klorofyllverdi var 4.9 µg kla/l. Ut i fra planteplanktonforholdene i 1984 kan Aremarksjøen karakteriseres som en

middels næringsrik innsjø. Det ble noe overraskende ikke registrert en signifikant mindre algemengde sammenliknet med Rødenessjøen. Det ble imidlertid påvist langt mindre mengder med blågrønnalger og andre arter enn det en fant i Bjørkelangsjøen og Rødenessjøen. Dette indikerer at masseoppblomstring av blågrønnalger i Bjørkelangsjøen ikke har noen direkte innvirkning på planktonforholdene i Aremarksjøen.

Planteplanktonet var på forsommeren dominert av kryptomonader, kiselalger og grønnalger. Utover sommeren gjorde kiselalgene seg mer og mer gjeldende med Tabellaria fenestrata som viktigste art. Utover sensommeren/høsten ble planktonsamfunnet mer mangfoldig med arter innen de fleste algegrupper en finner i våre innsjøer.

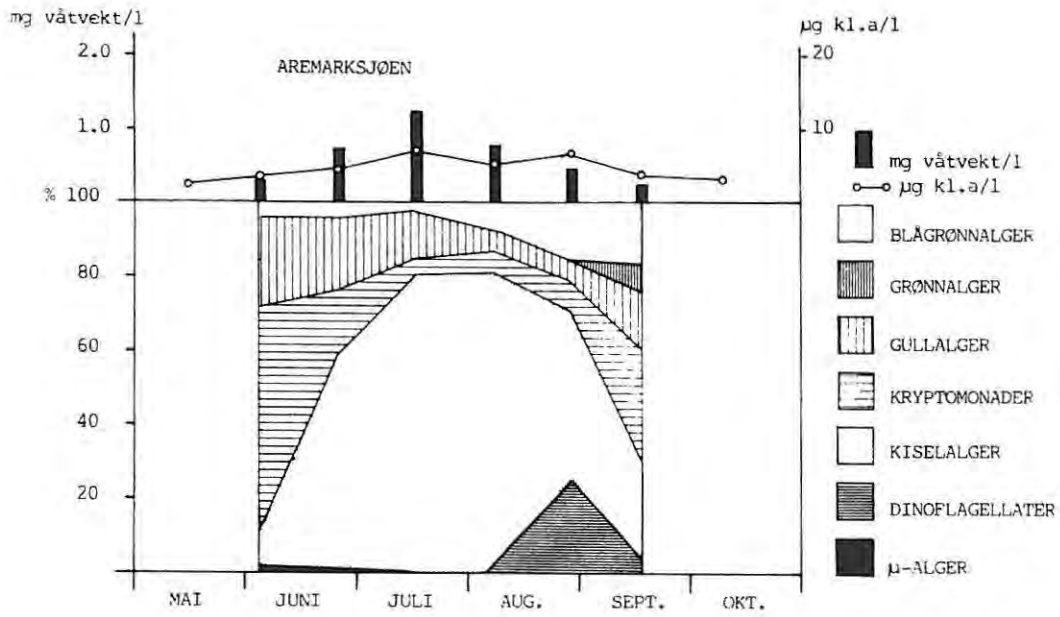

Figur 8.13. Variasjoner i planteplanktonets mengde og sammensetning (0 - 10 m) i Aremarksjøen 1984.

Femsjøen.

Femsjøen hadde i 1984 en gjennomsnittlig algemengde på 0.18 mg våtvekt/l og den tilsvarende klorofyllverdi var 3.0 µg kla/l. Det ble i 1984 påvist en noe større algemengde enn det en registrerte i 1982 og 1983 (0.12 mg våtvekt/l), men det ble ikke registrert noen markert forandring i artssammensetningen. Økningen kan imidlertid karakteriseres som relativt moderat og innsjøen kan på bakgrunn av analysene fra 1984 fortsatt karakteriseres som relativt næringsfattig.

Planteplantonet var mangfoldig gjennom hele undersøkelsesperioden med dominans av arter innen gruppene kryptomonader, gullalger, kiselalger, og blågrønnalger. Av blågrønnalgene var det dominans av andre og mindre næringskrevende arter enn det en fant i vassdragets øvre deler.

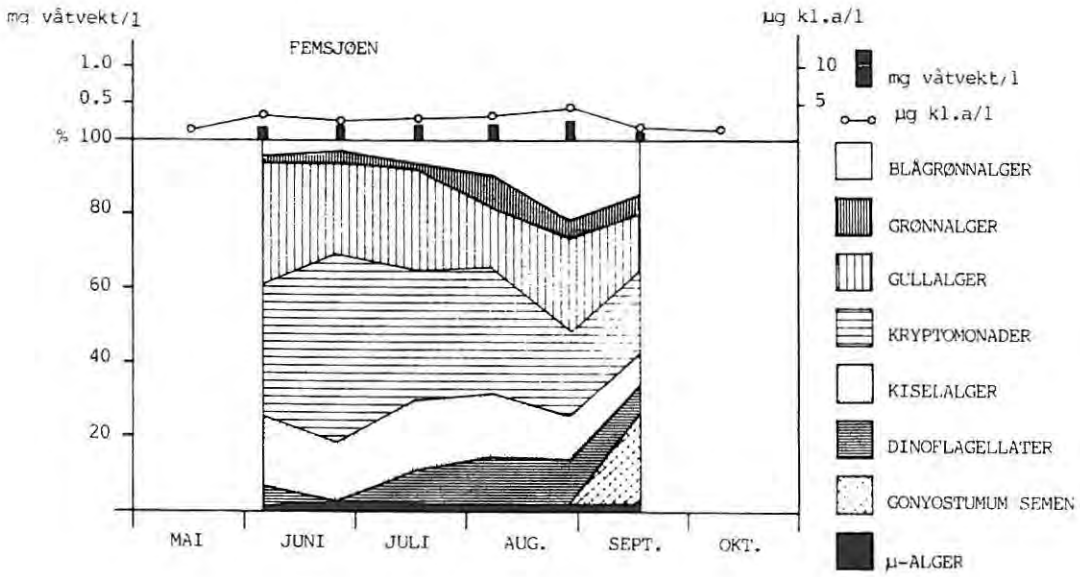

Figur 8.14. Variasjoner i planteplanktonets mengde og sammensetning (0-10 m) i Femsjøen 1984.

8.3. Algemengde og konsentrasjon av næringsstoffer.

Det er i dag alminnelig akseptert at det generelt eksisterer en positiv korrelasjon mellom innsjøers fosforinnhold og innhold av planteplankton. Det er i denne sammenheng utviklet flere empiriske fosformodeller som beskriver denne sammenhengen. Felles for alle modellene er at en rekke forutsetninger må oppfylles for at en skal få en klar entydig sammenheng. Bl.a. kan nevnes at de fleste modeller er tilpasset store, dype fosforbegrensende innsjøer med minimalt innhold av leirmateriale. D.v.s. at disse modellene er lite anvendelige for grunne leirpåvirkede gjennomstrømningssjøer som vi bl.a. finner i Haldenvassdraget. En kan således ikke forvente en klar sammenheng mellom fosforkonsentrasjon og innhold av planteplankton i Haldenvassdraget m.h.t. årsvariasjoner. En har imidlertid en positiv korrelasjon mellom de ulike innsjøers fosforinnhold og innhold av planteplankton p.g.a. den store forskjell i trofigrad i vassdraget.

8.4. Bakteriologi.

Analysene viser at det ved samtlige prøvestasjoner i vassdraget ble påvist varierende mengder koliforme bakterier og termostabile koliforme bakterier. Verdiene er forholdsvis høye i innsjøen Bjørkelangen og avtar så gradvis nedover vassdraget. Prøvene som er tatt fra utløpet av Aremarksjøen, Aspern og Femsjøen har imidlertid vesentlig høyere bakterietall enn analysene fra selve innsjødelene. Ved utløpet av Aremarksjøen vil vannet få tilsig av bakteriell forurensning fra bebyggelsen i Aremark, og da særlig avløpsvann fra renseanlegget. Ved utløpet av Femsjøen ligger tettbebyggelsen Tistedalen som bidrar med en ganske vesentlig bakteriell forurensning av vannet.

Kimtallanalysene i Haldenvassdraget samsvarer forholdsvis godt med analysene for koliforme og termostabile koliforme bakterier og

følger stort sett det samme mønster med høyeste tall øverst i vassdraget, som så avtar i innsjøene nedover vassdraget. Ved utløpet av de tre nederste innsjøene stiger imidlertid verdiene ganske markert.

Innholdet av fekale streptokokker i vassdraget er meget lave, og bare ved enkelte anledninger er denne type bakterier påvist. Ved utløpet av Femsjøen er imidlertid verdiene vesentlig høyere p.g.a. utslipp fra Tistedalsområdet.

I vann som ubehandlet skal kunne brukes som drikkevann, skal det ikke kunne påvises termostabile koliforme bakterier pr. 100 ml.vann. For at vannet skal kunne brukes som badevann (friluftsbad) bør det ikke påvises mer enn 50 termostabile koliforme bakterier pr. 100 ml. vann.

Resultatene for 1984 og tidligere års undersøkelser i Haldenvassdraget viser at vannet i vassdraget ikke bør brukes som drikkevann i ubehandlet form. Det er tildels stor tilførsel av kloakkvann, særlig i vassdragets øvre deler som med vannstrømmen føres nedover i vassdraget. I tillegg gjør flere lokale kloakktilførsler seg gjeldende. Dersom vann fra Haldenvassdraget skal benyttes som drikkevann, må vannet renses i et tilfredsstillende vannforsyningsanlegg. De foretatte analyser av vannet viser imidlertid at vannmassene i Haldenvassdraget (innsjødelene) fullt ut tilfredsstiller kravene til et betryggende hygienisk badevann. Dette er også i samsvar med analyser av vann fra ulike friluftsbad langs hele vassdraget, som næringsmiddelkontrollaboratoriene separat har utført i 1984.

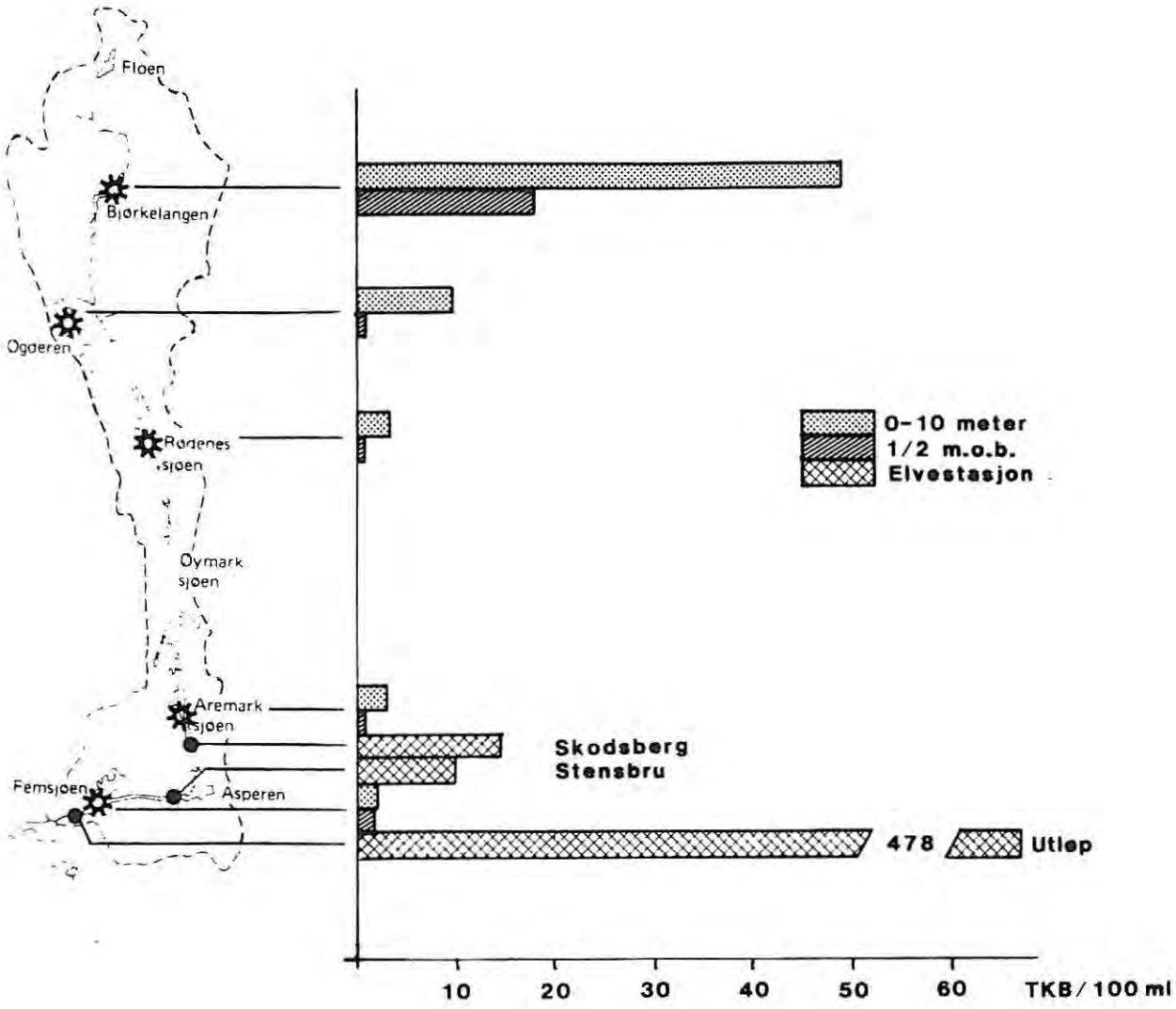

Figur 8.15. Variasjoner i termostabile koliforme bakterier (TKB/100 ml) i Haldenvassdraget 1984.

PRIMÆRTABELLER

Stasjon	Siktedyp (m)	Innsjøens farge
30.4	0.30	Gul
14.5	0.55	Gul
4.6	0.90	Gul
25.6	0.90	Brunlig gul
16.7	1.05	Brun
6.8	0.80	Grønnlig gul
30.8	1.00	Grønnlig gul
17.9	1.05	Brun
8.10	0.80	Brunlig gul
29.10	0.30	Gul

Prosjekt/lokalitet: BJØRKELANGEN

Dato: 1984

Stasjon	Temp.	O_2	O_2	pH	kond.	Farge-tall	Turb.	COD Mn	Fosfor			Nitrogen			Si	Kl.a	SS	Gløde-rest	Fe	Mn
									LRP	TLP	TP	NH_4^+	NO_3^-	TN						
	°C	mg O_2/l	% metn.		ms/m	mg Pt/t	FTU	mg O/l	ug P/l			ug N/l			ug Si/l	ug kl.a/l	mg/l	mg/l	ug/l	ug/l
26.3 Bjørkel. 0-4 m	0,2	8,3	57,0	6,6	8,93	54	9,0	9,2	21,5	30,0	55	338	760	1390			4,4	2,8	650	46
8 m	4,0	1,4	10,7	6,4	9,13	67	26	9,8	19,0	24,0	75	218	560	1130			9,3	7,2	1350	400
1/2 mob	4,0	1,1	8,4	6,4	9,50	67	43	10,5	22,0	26,4	110	340	470				19	15	2300	370
30.4 Bjørkel. 0-4 m	4,2			6,2	5,05		14		4,2	9,4	31,2		605	900		1,0	7,5	6,5		
8 m	4,2			6,2	5,82		15		4,2	9,8	32,4		700	1060			9,5	8,2		
1/2 mob	4,2			6,2	8,13		19		21,0	31,2	58,8		790	1160			8,9	7,3		
14.5 Bjørkel. 0-4 m	9,8			6,7	6,39		15		8,2	12,8	45,6		580	1060		3,2	7,8	6,1		
8 m	8,2						19		7,5	11,6	51,0		580	1120			11,4	9,4		
1/2 mob	7,4						21		7,9	11,9	56,4		580	1160			12,5	10,4		
4.6 Bjørkel. 0-4 m	17,0	10,1	105	7,0	6,82		8,3		4,3	9,2	33,0		680	1100	1960	12,3	6,5	4,2		
8 m	8,8	5,4	47	6,3	6,68		15		7,9	13,1	42,6		680	1140	2350	3,4	7,5	5,7		
1/2 mob	8,2	4,7	40	6,3	6,66		21		10,8	16,1	51,6		650	1140	2460	2,2	14,5	11,2		
25.6 Bjørkel. 0-4 m	15,7	9,2	93	7,1	7,38		11		2,9	7,2	42,6	35	530	1120	1540	17,6	7,8	4,5	500	54
8 m	10,6	2,3	21	6,4	7,13		20		10,4	15,1	67,8	65	710	1360	2340	9,3	13,4	10,6	1200	190
1/2 mob	9,6	1,3	11	6,3	7,13		26		10,2	14,8	67,8	110	620	1180	2510	7,0	11,8	10,0	1580	270
16.7 Bjørkel. 0-4 m	18,8	9,2	99	7,0	6,05		7,6		1,7	7,0	31,2	10	250	820	1380	19,2	6,1	2,9	400	30
8 m	14,0	2,5	24	6,5	7,05		14,4		8,6	9,4	48,0	90	520	1040	1950	7,0	7,6	5,6	1400	190
1/2 mob	10,4	0,1	0,9	5,5	7,58		53,0		42,0	42,6	197	480	10	1220	2530	6,7	47,3	37,3	4100	540
6.8 Bjørkel. 0-4 m	19,2	9,4	101	7,4	6,37		14		1,9	7,4	30,0	20	20	700	1230	30,4	8,4	4,0	400	33
8 m	13,8	0,4	4	6,5	7,21		22		12,8	19,2	73,2	385	120	960	2125	11,0	14,6	10,7	1900	450
1/2 mob	10,8	0	0	6,5	8,16		88		27,0	164	365	1040	10	1960	2620	10,1	65,4	54,6	7500	700
30.8 Bjørkel. 0-4 m	17,2	7,7	80,0	6,6	6,35		13		2,9	8,6	31,8	20	<10	660	1400	27,8	7,9	4,4	500	100
8 m	15,0	1,1	11,0	6,5	7,26		25		7,8	11,8	81,6	390	<10	1080	1850	16,3	18,5	13,5	2200	460
1/2 mob	12,8	0	0	6,4	8,58		72			127	395	1180	<10	2120	2590	13,8	50,3	40,9	6800	980
17.9 Bjørkel. 0-4 m	13,4	7,3	70,0	7,2	6,99		7,6		5,6	12,0	37,8	260	55	740	1380	8,5	5,6	3,6	750	1100
8 m	12,8	6,7	63,0	6,8	7,40		9,7		4,6	10,3	36,6	260	65	780	1395	7,2	6,4	4,5	1100	155
1/2 mob	12,8	5,6	53,0	6,8	7,56		22		8,7	14,6	55,2	325	70	870	1435	6,6	17,4	14,2	1500	160
8.10 Bjørkel. 0-4 m	11,2	8,6	78	6,8	7,84		15		10,1	17,8	42,6	210	410	1100		8,9	13,5	11,4		
8 m	10,6	8,1	73	6,8	8,03		18		9,6	15,8	44,0	210	470	1160		8,1	14,8	12,8		
1/2 mob	10,0	7,2	64	6,5	9,63		61		14,4	21,6	174	155	1030	1860		5,2	18,0	15,6		
29.10 Bjørkel. 0-4 m	7,4	8,8	73	6,7	8,00		41		12,1	19,4	91,2	90	730	1220	2305	2,5	6,73	5,27		
8 m	7,4	9,1	76				43		12,6	20,1	101	95	750	1260	2345	2,1	8,13	6,67		
1/2 mob	6,4	9,2	75				50		8,8	13,1	108	65	780	1420	2740	1,3	29,2	25,4		

Stasjon	Siktedyp (m)	Innsjøens farge
30,4	3,05	Gulig - grønn
14,5	2,05	Grønnlig - gul
4,6	2,45	Grønn
25,6	1,90	Grønn
16,7	2,20	Grønn

Prosjekt/lokalitet: ØGDEREN

Dato:

Stasjon	Temp.	O_2	O_2	pH	kond.	Farge-tall	Turb.	COD Mn	Fosfor			Nitrogen			Si	Kl.a	SS	Gløde-rest	Fe	Mn
									LRP	TLP	TP	NH_4^+	NO_3^-	TN						
	°C	mg O_2/l	% metn.		ms/m	mg Pt/t	FTU	mg O/l	ug P/l			ug N/l			ug Si/l	ug kl.a/l	mg/l	mg/l	ug/l	ug/l
26.3 Øgderen 0 - 4 m	0,8	10,3	72,0	6,81	6,78	13	2,5	3,9	2,2	3,6	7,2	5	240	470			0,7	0,2	50	0,5
8 m	1,8	9,3	66,9	6,86	7,00	13	2,5	4,0	3,6	4,8	8,4	5	250	500			1,2	0,5	55	5,0
16 m	2,0	8,8	63,6	6,91	7,12	16	3,0	4,1	4,5	5,3	9,6	5	265	530			1,4	0,8	75	8,0
30 m	2,8	4,4	32,5	6,61	7,40	17	7,1	4,2	9,4	10,8	28,8	5	340	650			2,8	1,9	60	80
1/2 m.o.b.	3,2	1,0	7,5	6,57	8,42	23	20	5,1	19,4	24,0	103	345	190	830			7,8	5,2	1450	2100
30.4. Øgderen 0 - 10 m	3,8			6,63	6,94	-	3,0	-	1,6	4,0	13,2	-	290	500	-	1,4	1,7	0,8		
16 m	3,8			6,56	7,06	-	4,4	-	4,2	7,6	18,0	-	310	720	-		1,9	1,6		
1/2 m.o.b.	3,8			6,56	7,06	-	4,0	-	1,8	4,0	12,0	-	310	560	-					
14.5. Øgderen 0 - 10 m	9,1 6,3			7,16	6,60		3,6		0,7	3,6	16,8		260	600		3,0	2,5	1,4		
16 m	6,3						3,6		0,7	3,4	14,4		275	620			2,2	1,4		
1/2 m.o.b	5,8						3,6		1,2	3,5	15,6		280	630			2,4	1,5		
4.6. Øgderen 0 - 10 m	17,0	10,0	104	7,00	6,56	27	2,6	4,1	0,5	2,7	12,2		250	520	285	4,8	2,6	1,3		
16 m	6,2	9,9	80	6,83	6,74	16	2,6	4,1	1,4	4,1	10,6		300	600	395	1,8	2,2	1,1		
1/2 m.o.b	5,8	8,9	71	6,80	6,81	16	3,3	4,4	3,2	5,7	13,8		300	640	450	1,1	2,0	1,0		
25.6. Øgderen 0 - 10 m	14,6	9,1	90	6,99	6,71	15	4,8	4,3	0,7	3,5	16,8	-	130	460	166	6,1	4,7	3,2		
16 m	7,0	8,1	67	6,73	6,93	15	2,9	4,2	1,6	4,2	10,8	-	320	600	435	3,0	4,0	2,6		
1/2 m.o.b	6,0	7,7	62	6,71	7,01	15	3,5	4,2	1,1	3,6	13,2	-	330	600	510	2,4	4,6	3,1		
16.7 Øgderen 0 - 10 m	18,4	9,3	99	7,20	6,92	7	3,6	3,8	0,6	2,0	18,0	-	30	360	105	6,6	3,3	2,0		
16 m	13,0	7,1	67	6,70	7,03	9	2,8	3,9	1,0	2,6	12,0	-	370	620	460	3,2	2,0	1,2		
1/2 m.o.b	6,2	6,3	51	6,71	7,07	10	3,5	4,0	2,2	3,8	18,6	-	370	650	565	2,7	2,5	1,4		

Stasjon	Siktedyp (m)	Innsjøens farge
6,8	2,20	Grønn
27,8	2,70	Grønn
17,9	2,80	Grønn
8,10	2,90	Grønn
29,10	2,50	Grønn

Prosjekt/lokalitet: ØGDEREN

Dato:

Stasjon	Temp.	O_2	O_2	pH	kond.	Farge-tall	Turb.	COD Mn	Fosfor			Nitrogen			Si	Kl.a	SS	Gløde-rest	Fe	Mn
									LRP	TLP	TP	NH_4^+	NO_3^-	TN						
	°C	mg o_2/l	% metn.		ms/m	mg Pt/t	FTU	mg O/l	ug P/l			ug N/l			ug Si/l	ug kl.a/l	mg/l	mg/l	ug/l	ug/l
6.8. Øgderen 0 - 10 m	19,0	8,9	96	7,26	6,67	29	2,9	4,2	1,2	4,8	18,6	-	20	540	100	6,6	3,9	2,2		
16 m	7,2	6,1	51	6,61	6,94	18	2,1	3,5	2,5	4,7	11,4	-	380	680	460	2,7	3,0	1,8		
1/2 m.o.b.	6,2	5,6	45	6,60	7,04	18	2,8	3,5	5,5	7,4	18,0	-	390	680	610	1,6	2,7	1,7		
27.8. Øgderen 0 - 10 m	18,8	8,6	92,4	6,92	6,97	12	2,3	3,8	<0,5	2,6	15,0	20	<10	360	155	7,0	3,1	1,4	100	21
16 m	7,5	5,2	43,4	6,56	7,08	13	2,3	3,8	1,5	3,0	9,6	20	390	660	520	2,9	2,6	1,7	110	52
1/2 m.o.b.	6,2	2,5	20,2	6,43	7,23	21	7,6	4,0	18,7	20,2	45,6	85	430	760	840	1,8	4,1	2,8	510	340
17.9. Øgderen 0 - 10 m	13,2	9,4	90,0	6,76	7,01	8	2,3	4,1	<0,5	1,9	12,8	7	<10	310	140	5,1	2,5	1,1	86	18
16 m	7,8	4,8	40,0	6,51	7,21	13	2,6	4,2	0,6	1,9	10,8	7	390	720	530	2,7	2,6	1,5	105	80
1/2 m.o.b.	6,4	2,8	23,0	6,42	7,36	15	3,5	4,3	8,5	10,1	26,4	18	470	790	790	2,2	2,9	1,5	225	360
8.10. Øgderen 0 - 10 m	11,2	9,7	88	6,76	5,94	-	2,0	-	1,4	3,6	12,2	10	450	740	915	5,8	1,73	0,87	-	-
16 m	10,0	7,2	64	6,74	7,13	-	2,0	-	0,6	2,8	11,0	20	190	480	355	-	2,23	1,47	-	-
1/2 m.o.b.	6,4	1,5	12	6,47	7,40	-	4,6	-	4,3	6,8	18,0	50	480	800	855	-	2,17	1,30	-	-
29.10. Øgderen 0 - 10 m	8,0	9,6	81	6,82	6,91	-	3,6	-	0,8	2,5	11,1	10	155	480	395	4,3	2,47	1,33	-	-
16 m	8,0	9,6	81	-	-	-	3,4	-	0,8	2,8	11,0	15	155	460	385	4,1	2,60	2,40	-	-
1/2 m.o.b.	7,4	6,2	52	-	-	-	3,9	-	2,1	4,1	13,9	15	340	620	635	3,7	3,27	2,07	-	-

Stasjon	Siktedyp (m)	Innsjøens farge
30.4	1,30	Gul
14.5	1,45	Gul
4.6	1,70	Gul
25.6	1,95	Gul
16.7	2,75	Gul
6.8	3,20	Gul

Prosjekt/lokalitet: RØDENESSJØEN

Dato: 1984

Stasjon	Temp. °C	O_2 mg o_2/l	O_2 % metn.	pH	kond. ms/m	Farge-tall mg Pt/t	Turb. FTU	COD Mn mg O/l	Fosfor ug P/l LRP	Fosfor ug P/l TLP	Fosfor ug P/l TP	Nitrogen ug N/l NH_4^+	Nitrogen ug N/l NO_3^-	Nitrogen ug N/l TN	Si ug Si/l	Kl.a ug kl.a/l	SS mg/l	Gløde-rest mg/l	Fe ug/l	Mn ug/l
26.3 Rødenessj. 0-10 m	0,2	10,9	74,9	6,6	5,90	43	7,4	7,2	11,0	12,0	19,8	<3	610	890			2,4	1,8	400	26
16 m	1,8	10,4	74,8	6,6	5,90	41	7,7	6,5	8,0	13,8	17,4	4	660	910			2,5	1,7	440	10
30 m	2,2	10,1	73,4	6,6	5,90	41	7,7	6,5	8,4	12,6	18,0	4	650	890			2,3	1,5	500	9,5
1/2 mob	2,8	8,8	65,0	6,2	6,02	38	8,6	6,6	8,2	10,8	27,0	8	650	890			2,4	1,5	580	21
30.4 Rødenessj. 0-10 m	3,2			6,4	5,64		7,1		7,2	11,3	21,6		650	900		<0,5	2,0	1,8		
16 m	3,2			6,4	5,69		7,1		7,6	11,6	21,6		660	880			2,3	1,9		
30 m	3,2			6,4	5,74		7,2		7,7	11,0	20,4		655	880			2,2	2,1		
1/2 mob	3,2			6,4	5,87		8,2		9,7	14,2	30,0		650	900			2,8	1,9		
14.5 Rødenessj. 0-10 m	5,4																			
	4,6			7,2	5,40		7,6		8,3	11,3	25,2		610	940		0,6	2,1	1,4		
16 m	4,6						7,5		7,5	10,7	25,2		610	980			1,9	1,4		
30 m	4,6						7,3		8,6	11,6	24,0		610	960			1,8	1,3		
1/2 mob	4,6						7,2		8,9	12,0	25,8		610	900			1,8	1,4		
4.6 Rødenessj. 0-10 m	15,5	10,6	106	6,8	5,38	31	4,7	7,1	4,1	9,7	19,6		560	860	1555	5,0	2,8	1,7		
16 m	6,0	10,6	85	6,6	5,75	36	7,2	7,1	6,2	9,5	19,8		640	960	1625	0,8	2,9	1,8		
30 m	4,8	10,6	83	6,5	5,76	38	7,2	7,1	8,8	12,5	21,0		640	920	1660	0,5	2,5	1,6		
1/2 mob	4,8	10,5	82	6,5	5,76	38	7,8	7,5	8,2	11,5	27,0		650	920	1660	0,5	2,9	2,0		
25.6 Rødenessj.0-10 m	14,3	9,2	90	6,8	5,64	36	3,6	7,0	2,6	7,9	18,6		510	820	1360	9,4	2,9	1,6		
16 m	5,0	10,1	79	6,6	5,82	36	6,5	7,0	7,7	11,1	19,8		630	960	1710	1,1	2,6	1,6		
30 m	4,8	10,1	79	6,6	5,85	41	6,6	7,0	9,2	12,2	19,8		630	920	1730	0,6	2,4	1,6		
1/2 mob	4,6	9,9	77	6,5	5,90	41	6,6	7,0	10,4	13,2	21,6		630	920	1730	0,6	3,5	2,3		
16.7 Rødenessj.0-10 m	17,4	10,2	107	7,1	5,59	30	3,5	6,7	2,5	6,0	18,6		470	780	1040	6,3	2,0	1,0		
16 m	7,0	9,9	82	6,6	5,82	38	5,6	6,9	6,3	10,1	14,4		650	920	1620	2,2	2,1	1,4		
30 m	5,0	9,7	76	6,5	5,86	30	6,1	6,5	6,8	10,0	16,8		650	920	1710	0,6	1,7	1,0		
1/2 mob	4,8	9,7	76	6,6	5,86	30	6,3	6,5	8,3	11,0	20,4		650	940	1710	0,6	1,7	1,0		
6.8 Rødenessj. 0-10 m	18,2	8,5	90	7,0	5,90	36	1,8	5,6	1,7	6,2	18,6		380	840	925	6,6	2,2	0,9		
16 m	10,1	8,6	76	6,5	5,90	40	4,3	5,6	4,6	8,4	15,0		620	980	1605	2,4	2,3	1,4		
30 m	8,2	8,9	76	6,4	5,94	41	5,6	6,1	5,8	9,8	17,4		620	1020	1730	0,6	2,7	1,7		
1/2 mob	8,2	8,8	76	6,4	6,15	41	5,6	6,2	5,8	10,3	22,8		620	1040	1740	0,6	2,2	1,4		

Stasjon	Siktedyp (m)	Innsjøens farge
27.8	1,40	Gul
17.9	3,60	Gul
8.10	2,60	Gul
29.10	2,00	Gul

Prosjekt/lokalitet: RØDENESSJØEN

Dato: 1984

Stasjon	Temp. °C	O_2 mg o_2/l	O_2 % metn.	pH	kond. ms/m	Farge-tall mg Pt/t	Turb. FTU	COD Mn mg O/l	Fosfor LRP ug P/l	Fosfor TLP ug P/l	Fosfor TP ug P/l	Nitrogen NH_4^+ ug N/l	Nitrogen NO_3^- ug N/l	Nitrogen TN ug N/l	Si ug Si/l	Kl.a ug kl.a/l	SS mg/l	Gløde-rest mg/l	Fe ug/l	Mn ug/l
27.8 Rødenessj. 0-10 m	16,5	9,3	95,4	6,7	5,87	29	2,4	6,0	1,4	4,0	12,0	370	700		870	8,2	2,8	1,0	120	6,0
16 m	7,2	8,7	72,1	6,5	6,02	40	4,6	6,3	4,5	7,4	15,0	680	960		1705	2,6	2,1	1,3	330	20
30 m	5,4	8,4	66,5	6,4	6,02	54	5,3	6,4	5,3	9,4	16,8	680	940		1865	1,0	2,2	1,5	400	32
1/2 mob	5,2	8,4	66,1	6,4	6,14	57	5,3	6,0	6,4	9,8	20,4	670	940		1895	0,8	2,2	1,2	410	27
17.9 Rødenessj. 0-10 m	13,4	9,3	89,0	7,0	6,03	34	2,8	6,3	1,4	3,2	11,4	360	670		770	6,2	2,2	0,8	75	7,0
16 m	8,8	7,9	68,0	7,0	6,20	59	4,2	6,5	6,2	11,3	15,0	610	910		1590	3,5	2,2	0,9	230	28
30 m	6,0	8,3	67,0	6,5	6,08	39	4,9	6,6	4,4	7,2	15,0	660	980		1715	1,8	2,3	1,3	290	27
1/2 mob	5,4	8,1	64,0	6,4	6,09		5,5	6,6	3,0	5,5	20,2	660	960		1765	0,5	1,8	0,9	310	32
8.10 Rødenessj. 0-10 m	11,2	9,4	86	7,1	6,61		1,8		<0,5	2,8	11,6	50	370			5,2	2,29	1,24		
16 m	10,6	8,6	77	6,9	5,93		2,8		2,1	4,6	12,0	490	820				1,97	1,30		
30 m	6,0	8,4	67	6,5	5,93		4,1		4,6	7,4	14,4	670	960				1,33	0,97		
1/2 mob	5,4	7,8	62	6,4	5,93		4,4		5,8	8,8	21,4	665	950				1,23	0,83		
29.10 Rødenessj.0-10 m	8,0	9,6	81	6,6	5,84		6,6		2,7	5,5	14,6	550	800			1,9	2,60	1,80		
16 m	7,8	8,8	74				6,1		3,0	6,0	15,2	570	840				2,52	1,84		
30 m	6,6	8,3	68				5,6		5,0	7,6	14,5	660	920				1,96	1,32		
1/2 mob	6,0	7,4	59				5,4		6,3	9,4	16,6	680	940				1,80	1,16		

Stasjon	Siktedyp (m)	Innsjøens farge
26.4	1,60	Gul
15.5	1,55	Grønnlig gul
5.6	2,55	Gul
26.6	2,25	Gul
17.7	2,05	Gul
7.8	2,80	Brunlig gul
18.9	3,90	Gul
9.10	3,00	Gul
30.10	2,00	Gul

Prosjekt/lokalitet: AREMARKSJØEN

Dato: 1984

Stasjon	Temp. °C	O_2 mg O_2/l	O_2 % metn.	pH	kond. ms/m	Farge-tall mg Pt/t	Turb. FTU	COD Mn mg O/l	Fosfor LRP ug P/l	Fosfor TLP ug P/l	Fosfor TP ug P/l	Nitrogen NH_4+ ug N/l	Nitrogen NO_3- ug N/l	Nitrogen TN ug N/l	Si ug Si/l	Kl.a ug kl.a/l	SS mg/l	Gløde-rest mg/l	Fe ug/l	Mn ug/l
27.3 Aremarksj. 0-10 m	0,2	12,1	83,2	6,5	5,9	36	6,1	6,7	4,8	8,4	16,8	5	670	920			1,6	1,0	410	22
16 m	1,4	10,2	72,5	6,5	5,9	31	6,4	5,8	5,5	10,3	13,8	9	620	890			1,9	1,2	355	33
1/2 mob	2,8	4,9	36,2	6,3	6,5	49	10,2	6,1	15,8	27,6	51,0	13	510	870			4,5	2,9	1055	345
26.4 Aremarksj. 0-10 m	3,2			6,4	6,16		7,6		6,3	9,8	22,8		655	940		1,0	2,7	1,7		
16 m	3,2			6,5	6,03		7,4		5,8	12,2	21,0		665	900			3,0	2,1		
1/2 mob	3,2			6,5	6,03		7,4		4,0	7,3	19,2		650	900			2,8	2,0		
15.5 Aremarksj. 0-10 m	8,6			6,7	5,78		5,9		3,8	8,4	19,2		580	880		2,7	3,2	3,0		
16 m	5,8						6,1		4,8	8,0	18,0		610	920			1,8	1,2		
1/2 mob	5,4						6,1		6,0	10,1	18,0		640	940			1,4	0,9		
5.6 Aremarksj. 0-10 m	18,4	10,8	115	6,8	5,80		3,1		2,5	5,7	16,0		520	820	1490	3,5	2,3	1,3		
16 m	5,8	10,3	82	6,6	5,89		4,2		5,0	8,6	15,0		600	920	1655	1,3	1,3	0,7		
1/2 mob	5,2	9,5	75	6,5	5,92		5,1		8,0	12,1	20,8		590	920	1735	1,3	1,6	0,9		
26.6 Aremarksj. 0-10 m	14,6	9,4	93	6,8	6,06		3,4	6,3	3,1	6,0	17,4		480	840	1205	4,5	2,7	1,6		
16 m	6,0	10,1	81	6,5	6,06		4,7	6,5	5,4	7,9	21,0		610	940	1660	0,6	1,5	0,9		
1/2 mob	5,6	10,4	83	6,5	6,06		5,0	6,5	5,7	9,4	16,8		610	920	1660	0,6	1,4	0,9		
17.7 Aremarksj. 0-10 m	18,4	9,6	102	6,8	5,95		3,0	6,3	3,4	5,8	12,0		420	750	820	7,2	2,9	1,9		
16 m	6,4	9,3	75	6,6	6,03		4,6	7,0	1,3	2,9	12,0		640	920	1615	1,8	1,9	1,3		
1/2 mob	5,7	9,3	74	6,5	6,05		4,7	7,1	4,3	6,7	13,2		620	900	1650	<0,5	1,4	1,1		
7.8 Aremarksj. 0-10 m	19,0	8,5	92	6,9	5,92		2,2		1,1	3,8	13,0		340	780	460	5,4	3,1	1,4		
16 m	7,2	9,1	75	6,6	6,26		4,6		5,3	8,8	15,6		620	1080	1650	2,9	2,6	1,5		
1/2 mob	6,0	8,7	70	6,4	6,27		5,2		5,8	8,9	17,4		610	1020	1660	1,0	2,2	1,3		
28.8 Aremarksj. 0-10 m	15,9	9,0	91,1	6,7	5,97		1,9		3,2	6,4	12,2		320	720	375	6,7	2,5	1,3		
16 m	6,5	9,0	73,2	6,5	6,06		4,2		4,2	6,6	12,6		680	960	1750	2,9	2,3	1,7		
1/2 mob	5,8	8,0	63,9	6,3	6,29		4,4		4,8	7,4	14,4		680	960	1840	2,1	2,1	1,4		
18.9 Aremarksj. 0-10 m	13,4	9,4	90.0	6,6	5,82		1,2		0,8	2,3	10,2		360	650	440	3,8	1,1	0,3		
16 m	6,8	8,3	68,0	6,4	6,15		4,5		3,2	6,1	13,0		660	950	1650	1,0	1,9	0,9		
1/2 mob	5,8	8,1	65,0	6,3	6,18		4,5		4,4	7,0	14,2		660	940	1710	1,0	1,6	0,8		
9.10 Aremarksj. 0-10 m	11,4	9,5	87	6,6	5,98		3,0		1,0	3,4	11,3		425	720		3,3	1,6	0,73		
16 m	6,8	7,6	62	6,3	6,14		4,1		3,7	6,2	11,8		670	960			2,17	1,53		
1/2 mob	6,0	7,5	60	6,3	6,16		4,1		4,4	7,0	13,4		665	960			1,23	0,70		
30.10 Aremarksj. 0-10 m	8,0	10,0	84	6,8	6,05		6,5		2,0	4,3	13,8		520	800		1,9	2,93	2,20		
16 m	8,0	9,9	84				6,3		3,8	7,0	13,2		520	810			2,77	2,00		
1/2 mob	6,2	7,6	61				4,7		4,5	7,4	13,0		650	900			2,35	1,65		

Stasjon	Siktedyp (m)	Innsjøens farge
26.4	3,75	Gul
15.5	2,70	Gul
5.6	2,55	Gul
26.6	3,85	Gul
17.7	3,70	Gul
7.8	4,25	Brunlig gul

Prosjekt/lokalitet: FEMSJØEN

Dato: 1984

Stasjon		Temp. °C	O_2 mg O_2/l	O_2 % metn.	pH	kond. ms/m	Farge-tall mg Pt/t	Turb. FTU	COD Mn mg O/l	Fosfor LRP ug P/l	Fosfor TLP ug P/l	Fosfor TP ug P/l	Nitrogen NH_4+ ug N/l	Nitrogen NO_3- ug N/l	Nitrogen TN ug N/l	Si ug Si/l	Kl.a ug kl.a/l	SS mg/l	Gløde-rest mg/l	Fe ug/l	Mn ug/l
27.3 Femsjøen	0-10 m	0,6	11,4	79,2	6,4	5,8	33	3,3	5,9	2,4	5,3	9,5	7	550	810			1,2	0,8	235	15
	16 m	1,0	10,8	75,9	6,4	5,8	32	2,3	5,7	2,4	6,5	9,6	4	530	770			1,3	0,5	170	14
	30 m	3,0	11,6	86,2	6,4	5,8	30	2,3	5,7	2,5	8,0	10,0	4	530	770			1,1	0,6	170	12
	1/2 mob	3,0	10,5	78,0	6,3	5,8	31	2,6	5,9	2,4	6,2	11,1	4	530	770			1,4	0,9	195	14
26.4 Femsjøen	0-10 m	2,8			6,4	5,85		3,5		3,0	5,5	10,8		535	820		0,6	1,5	0,6		
	16 m	2,8			6,4	5,78		2,9		2,8	6,7	10,8		540	760			1,4	0,7		
	30 m	2,8			6,3	5,78		2,9		2,9	7,0	11,0		660	850			2,5	1,4		
	1/2 mob	2,8			6,4	5,78		2,9		2,7	5,4	10,8		550	840			1,6	0,7		
15.5 Femsjøen	0-10 m	6,8																			
		6,0			6,8	5,61		3,4		3,2	4,8	11,4		520	800		1,4	1,3	1,0		
	16 m	5,2						3,3		2,5	4,8	10,2		520	840			1,6	0,9		
	30 m	4,8						3,0		2,6	6,1	10,8		530	800			1,2	0,7		
	1/2 mob	4,8						3,6		2,6	5,6	12,0		520	820			1,8	1,1		
5.6 Femsjøen	0-10 m	15,0	10,2	101	7,0	5,39	46	2,3	6,2	1,6	4,3	10,4		510	720	1440	3,4	2,0	0,9		
	16 m	6,8	10,9	89	6,8	5,65	53	2,3	6,3	2,3	5,3	12,6		530	820	1480	0,5	2,5	1,4		
	30 m	5,4	11,0	87	6,5	5,68	57	2,3	6,2	2,5	7,2	9,1		520	800	1515	0,5	1,3	0,6		
	1/2 mob	5,0	11,0	86	6,4	5,72	57	2,5	6,1	2,6	6,2	9,6		520	820	1520	<0,5	1,7	0,7		
26.6 Femsjøen	0-10 m	15,0	9,4	93	6,9	5,79	33	1,9	5,6	1,7	3,2	8,4		480	740	1325	2,7	1,1	0,3		
	16 m	6,8	10,8	89	6,6	5,83	38	2,3	5,8	5,4	7,4	7,8		530	800	1485	0,6	0,9	0,5		
	30 m	5,6	11,0	87	6,4	5,83	39	2,4	6,1	3,6	6,4	7,8		520	740	1485	0,6	1,1	0,5		
	1/2 mob	5,6	11,0	87	6,4	5,85	39	2,4	6,4	3,3	4,4	9,0		520	800	1485	0,6	1,1	0,6		
17.7 Femsjøen	0-10 m	18,6	9,0	96	6,9	5,72	25	1,5	6,0	1,4	2,4	8,4		460	700	1230	3,2	1,2	0,5		
	16 m	7,7	10,6	89	6,7	5,82	30	2,3	6,0	2,5	4,1	7,8		540	820	1430	1,3	1,2	0,5		
	30 m	5,6	10,6	84	6,5	5,82	30	2,3	5,9	2,6	4,6	7,2		540	820	1450	<0,5	1,1	0,4		
	1/2 mob	5,4	10,6	84	6,5	5,85	30	2,3	5,8	2,8	3,8	7,8		540	780	1450	<0,5	1,2	0,5		
7.8 Femsjøen	0-10 m	18,5	8,6	92	6,8	5,54	26	1,0	5,9	1,2	3,0	7,8		400	720	1150	3,4	1,3	0,3		
	16 m	7,7	9,2	77	6,4	5,87	30	2,2	6,1	2,6	5,3	10,2		530	980	1490	1,4	1,5	0,7		
	30 m	5,6	10,1	80	6,4	5,90	33	2,3	6,1	2,2	5,3	7,8		530	920	1490	0,6	1,3	0,5		
	1/2 mob	5,4	10,1	80	6,3	5,90	27	2,3	6,1	2,1	4,3	7,8		530	900	1500	0,6	1,5	0,5		

Stasjon	Siktedyp (m)	Innsjøens farge
28.8	3,80	Gul
18.9	4,30	Grønnlig gul
9.10	4,40	Grønnlig gul
30.10	3,90	Gul

Prosjekt/lokalitet: FEMSJØEN

Dato: 1984

Stasjon		Temp. °C	O_2 mg o_2/l	O_2 % metn.	pH	kond. ms/m	Farge-tall mg Pt/t	Turb. FTU	COD Mn mg O/l	Fosfor LRP ug P/l	Fosfor TLP ug P/l	Fosfor TP ug P/l	Nitrogen NH_4+ ug N/l	Nitrogen NO_3- ug N/l	Nitrogen TN ug N/l	Si ug Si/l	Kl.a ug kl.a/l	SS mg/l	Gløde-rest mg/l	Fe ug/l	Mn ug/l
28.8 Femsjøen	0-10 m	18,4	9,0	95,9	6,5	5,63	26	1,0	5,3	1,1	2,4	11,6		400	740	1140	4,5	1,4	0,6	100	10
	16 m	7,4	9,6	79,9	6,4	5,82	30	1,9	5,4	2,0	3,8	7,2		550	820	1570	2,1	1,3	0,6	175	13
	30 m	6,0	10,0	80,3	6,3	5,89	30	2,0	5,4	2,5	4,8	7,8		560	820	1570	1,4	1,2	0,7	180	14
	1/2 mob	6,0	10,0	80,3	6,3	5,89	30	2,1	5,5	2,5	4,3	8,4		580	800	1585	0,6	1,3	0,7	180	15
18.9 Femsjøen	0-10 m	13,8	9,3	90,0	6,5	5,64	27	0,85	5,5	1,1	1,9	7,2		430	670	1055	2,1	1,1	0,4	65	5,5
	16 m	8,5	8,7	74,0	6,4	5,89	32	1,6	5,7	2,0	3,6	7,2		560	810	1450	1,4	0,9	0,4	125	13
	30 m	6,0	9,8	79,0	6,3	5,90	33	2,0	5,8	2,2	4,9	7,2		560	810	1505	1,1	1,0	0,4	155	15
	1/2 mob	6,0	9,6	77,0	6,3	5,90	32	2,1	5,8	1,7	4,1	7,8		560	810	1505	0,6	0,9	0,4	165	14
9.10 Femsjøen	0-10 m	11,2	9,6	88	6,8	5,72		1,5		1,1	2,3	7,2		440	720		1,8	0,87	0,2		
	16 m	7,0	9,3	77	6,4	5,83		1,5		2,0	3,4	8,2		575	840			0,83	0,37		
	30 m	6,2	9,1	73	6,3	5,86		2,0		2,3	4,6	7,2		575	800			0,77	0,33		
	1/2 mob	5,8	9,1	73	6,2	5,97		2,0		2,6	4,1	7,9		570	800			0,83	0,40		
30.10 Femsjøen	0-10 m	8,2	10,1	86	6,5	5,78		2,0		1,6	3,5	8,4		490	760		1,4	1,13	0,53		
	16 m	8,2	10,1	86				2,0		1,4	3,0	7,0		490	740			1,17	0,67		
	30 m	7,4	9,6	80				1,9		1,7	4,1	7,3		530	780			1,07	0,70		
	1/2 mob	6,2	9,0	73				1,9		2,1	4,2	7,0		550	800			1,00	0,64		

KVANTITATIVE PLANTEPLANKTONTELLINGER (0-4m) I BJØRKELANGEN 1984
VOLUMET ER GITT I mm^3/m^3

	4.6	25.6	16.7	6.8	30.8	17.9
CYANOPHYCEAE (blågrønnalger)						
Anabaena spp.			702	20		
Aphanizomenon flos-aquae	7	67	443	8870	4493	115
Gomphosphaeria naegeliana		10	20	58		
G. spp.		8	4	4		
Oscillatoria agardhii var. isothrix	233	913	2			25
O. limnetica		211	181	580	131	34
Uspesifiserte chroococcales			+			
CRYPTOPHYCEAE (kryptomonader)						
Cryptomonas spp.	1084	248	324	54	169	479
Katablepharis ovalis	+	5	2	1	12	5
Rhodomonas lacustris	30	17	32	4	25	10
DINOPHYCEAE (dinoflagellater)						
Gymnodinium lacustre	3					11
Peridinium spp.			5			
CHRYSOPHYCEAE (gullalger)						
Mallomonas spp.	8	37	2		3	2
Uspesifiserte monader	45	49	46	20	29	38
BACILLARIOPHYCEAE						
Asterionella formosa	100		32			
Attheya Zachariasii			15			2
Cyclotella spp.			+			
Fragilaria crotonensis			+			
Melosira spp.	328	605	176	12	8	73
Synedra cf. acus	108	35	+	32	9	
S. cf. ulna	60	162	15	35	46	650
Tabellaria fenestrata		140	18			
T. flocculosa		8	21	+		
EUGLENOPHYCEAE (euglenoider)						
Trachelomonas volvocina					31	38
CHLOROPHYCEAE (grønnalger)						
Gyromitus cordiformis			1	2	23	+
Monoraphidium contortum			1	1		
Pandorina morum		10	16			
Scenedesmus spp.						
Spondylosium planum				1		
Staurastrum spp.			13	236	21	
Uspesifiserte grønnalger		8		3	10	
p-alger	2	11	14	14	11	9
TOTALT ALGEVOLUM	2008	2536	2085	9943	5021	1468

KVANTITATIVE PLANTEPLANKTONTELLINGER (0-10 m) I ØGDEREN 1984

VOLUMET ER GITT I mm^3/m^3

	4.6	25.6	16.7	6.8	27.8	17.
CYANOPHYCEAE (blågrønnalger)						
Gomphosphaeria spp.			15	15	21	10
Oscillatoria agardhii var. isothrix		504	15			
O. cf. limnetica				24	81	637
Uspesifiserte chroococcales			4			
CRYPTOPHYCEAE (kryptomonader)						
Cryptomonas spp.	237	184	183	75	49	69
Katablepharis ovalis	5	2	2		1	6
Rhodomonas lacustris	16	40	12	2	24	14
DINOPHYCEAE (dinoflagellater)						
Ceratium hirundinella				114	42	
Gymnodinium helveticum	9	42	16			
G. lacustre				6		
G. spp.		3		23	17	
Peridinium spp.			10		4	
CHRYSOPHYCEAE (gullalger)						
Dinobryon bavaricum	8			1	5	6
D. crenulatum	1					
D. divergens	73		94	10	46	
D. sociale	17	3		19	6	
D. spp.	11	1				
Mallomonas akrokomos						1
M. spp.			13			
Synura spp.	1				195	
Uspesifiserte chrysomonader	134	111	13	198	123	67
BACILLARIOPHYCEAE (kiselalger)						
Asterionella formosa	191	143	2	3		
Attheya Zachariasii			1			2
Cyclotella spp.	27	27	2			3
Diatoma cf. elongatum		5		26	20	19
Fragilaria crotonensis	7	10	56	4		
Melosira spp.	20					
Synedra cf. acus		1	3	7	2	11
Tabellaria fenestrata	11	99	146	30	19	54
CHLOROPHYCEAE (grønnalger)						
Botryococcus braunii		24		34		83
Crucigenia tetrapedia		1		2	3	2
Elakatothrix cf. genevensis			3			
Monoraphidium contortum		1				6
Oocystis spp.				11		4
Pediastrum tetras					23	
Staurastrum sp.			5	25	22	12
Uspesifiserte grønnalger		5	10	24	22	
µ-alger	15	10	11	13	11	12
TOTALT ALGEVOLUM	783	1220	624	666	736	1079

KVANTITATIVE PLANTEPLANKTONTELLINGER (0-10 m) I RØDENESSJØEN 1984
VOLUMET ER GITT I mm^3/m^3

	4.6	25.6	16.7	6.8	30.8	17.9
CYANOPHYCEAE (blågrønnalger)						
Anabaena spp.			5	8		
Aphanizomenon flos-aquae		5		70	505	158
Gomphosphaeria naegeliana	1		1	15	20	8
G. spp.				2	6	
Oscillatoria agardhii var. isothrix	15	82	2	15		
O. limnetica	28	76		10	74	179
CRYPTOPHYCEAE (kryptomonader)						
Cryptomonas spp.	243	39	221	150	87	78
Katablepharis ovalis	1	+	8	2	2	1
Rhodomonas lacustris	15	25	131	33	6	4
DINOPHYCEAE (dinoflagellater)						
Ceratium hirundinella				67	137	
Gymnodinium helveticum			1	5		
G. lacustre			1		3	
G. spp.					16	
Peridinium spp.	4		5		21	
CHRYSOPHYCEAE (gullalger)						
Mallomonas spp.	10			1	3	5
Dinobryon bavaricum	6					2
D. divergens			12			
D. sociale			1			
Synura spp.	1			70		
Uspesifiserte monader	76	36	36	27	6	14
BACILLARIOPHYCEAE (kiselalger)						
Asterionella formosa	20	7	24	6	3	7
Attheya Zachariasii		2				1
Cyclotella spp.			4	1	4	
Fragilaria crotonensis	21			4	378	108
Melosira spp.	23	18				
Rhizosolenia longiseta	5			2		
Synedra cf. acus	17	19	5	1	7	13
S. cf. ulna		46	1	13	63	34
Tabellaria fenestrata	59	323	78	53	492	183
T. flocculosa	52	18				
CHLOROPHYCEAE (grønnalger)						
Dictyosphaerium sp.						4
Gyromitus cordiformis			1			
Monoraphidium contortum			1			1
Scenedesmus spp.			1			
Staurastrum					8	1
Uspesifiserte grønnalger			1		2	1
µ-alger	5	5	8	4	8	4
TOTALT ALGEVOLUM	602	702	549	578	1851	806

KVANTITATIVE PLANTEPLANKTONTELLINGER (0-10m) I ARENDARKSSJØEN
VOLUMET ER GITT I mm^3/m^3

	5.6	26.6	17.7	7.8	31.8	18.9
CYANOPHYCEAE (blågrønnalger)						
Anabaena spp.	1	1		8	7	
Aphanizomenon flos-aquae						
Gomphosphaeria naegeliana	1	6	5	41	43	36
G. spp.		6		7	17	7
Oscillatoria agardhii var. isothrix		1	24	5	6	
O. limnetica	9	18				
CRYPTOPHYCEAE (kryptomonader)						
Cryptomonas spp.	142	105	39	33	32	65
Katablepharis ovalis	3	2				2
Rhodomonas lacustris	28	22	13	11	6	10
DINOPHYCEAE (dinoflagellater)						
Ceratium hirundinella					113	
G. lacustre	1		1	1	1	1
G. spp.		1		3	3	5
Peridinium spp.	4			2	1	1
CHRYSOPHYCEAE (gullalger)						
Mallomonas spp.				1		11
Dinobryon bavaricum		9	17			
D. divergens	6	29	21		8	
D. sociale		17	24		5	
Synura spp.		2	1	17	5	1
Uspesifiserte monader	62	94	92	32	10	27
BACILLARIOPHYCEAE (kiselalger)						
Asterionella formosa	4	84	254	16	2	4
Attheya Zachariasii						10
Cyclotella spp.	1	135	122	25	2	
Fragilaria crotonensis		3			175	15
Melosira spp.		20	60			
Rhizosolenia longiseta						4
Synedra cf. acus	8	4				1
S. cf. ulna	4	45	5	2		2
Tabellaria fenestrata	6	142	518	624	43	36
T. flocculosa	2	4	5			
CHLOROPHYCEAE (grønnalger)						
Dictyosphaerium sp.					1	1
Monoraphidium contortum				1		
		2				
Spondylosium planum	2					
Staurastrum			1		3	18
Uspesifiserte grønnalger			3	1	1	2
µ-alger	7	6	5	3	3	3
TOTALT ALGEVOLUM	290	758	1210	843	487	262

KVANTITATIVE PLANTEPLANKTONTELLINGER (0-10 m) I FEMSJØEN
VOLUMET ER GITT I mm^3/m^3

	5.6	26.6	17.7	7.8	31.8	18.9
CYANOPHYCEAE (blågrønnalger)						
Anabaena spp.			5	4	1	
Aphanizomenon flos-aquae						
Gomphosphaeria naegeliana		5	7	15	40	10
G. spp.		1		1	16	9
Merismopedia sp.						3
O. limnetica	6					
CRYPTOPHYCEAE (kryptomonader)						
Cryptomonas spp.	17	51	48	61	39	26
Katablepharis ovalis		3	3	1	2	1
Rhodomonas lacustris	22	35	14	11	23	8
DINOPHYCEAE (dinoflagellater)						
Ceratium hirundinella					15	
Gymnodinium helveticum						
G. lacustre	2	1	2		2	2
G. spp.	6	1	15	17	16	4
Peridinium spp.			3	10		2
GONYOSTOMUM SEMEN						40
CHRYSOPHYCEAE (gullalger)						
Mallomonas spp.			5		15	4
Dinobryon bavaricum	2	1	1	1		1
D. divergens	1	2	5	3	11	1
D. sociale				1	1	
Synura spp.				2	2	1
Uspesifiserte monader	53	40	42	27	36	17
BACILLARIOPHYCEAE (kiselalger)						
Asterionella formosa			1			
Attheya Zachariasii						
Cyclotella spp.	1	13	19	2	5	1
Fragilaria crotonensis						
Melosira spp.	14	14	6	8	11	6
Rhizosolenia longiseta				2		
Synedra cf. acus	1	1	1			
S. cf. ulna		1	1			
Tabellaria fenestrata	14	2	9	23	20	8
T. flocculosa		1				
CHLOROPHYCEAE (grønnalger)						
Dictyosphaerium sp.						
Gyromitus cordiformis				1	3	1
Monoraphidium contortum						
Pandorina morum						
Scenedesmus spp.						
Staurastrum	4	3	3	12	4	5
Uspesifiserte grønnalger		2		6	6	3
µ-alger	4	5	4	5	6	4
TOTALT ALGEVOLUM	170	183	194	212	274	161

Bjørkelangsjøen 1984.		Total antall bakterier pr. ml.	Koliforme bakterier pr. 100 ml	Termostabile koliforme bakterier pr. 100 ml	Fekale Streptokokker.
15.5	0-4 m	1560	27	7	2
	1/2 mob	1800	74	17	2
5.6	0-4 m	600	164	37	5
	1/2 mob	550	16	1	0
26.6	0-4 m	310	20	11	2
	1/2 mob	110	100	3	0
17.7	0-4 m	154	2000	220	1
	1/2 mob	85	330	4	0
6.8	0-4 m	350	12	0	0
	1/2 mob	90	20	1	0
18.9	0-4 m	110	30	10	0
	1/2 mob	177	45	11	2
9.10	0-4 m	600	325	48	-
	1/2 mob	3600	3760	>500	-
30.10	0-4 m	1000	420	234	-
	1/2 mob	2800	2100	430	-

Rødenessjøen 1984.		Total antall bakterier pr. ml.	Koliforme bakterier pr. 100 ml	Termostabile koliforme bakterier pr. 100 ml	Fekale Streptokokker.
15.5	0-10 m	26	1	0	0
	1/2 mob	75	1	0	0
5.6	0-10 m	26	28	2	1
	1/2 mob	35	11	0	0
26.6	0-10 m	42	13	10	0
	1/2 mob	40	2	0	0
17.7	0-10 m	123	51	15	0
	1/2 mob	16	1	0	0
6.8	0-10 m	434	35	2	2
	1/2 mob	84	114	0	0
27.8	0-10 m	165	10	1	0
	1/2 mob	93	18	0	0
18.9	0-10 m	23	6	0	0
	1/2 mob	35	150	1	0
9.10	0-10 m	240	104	3	-
	1/2 mob	30	34	1	-
30.10	0-10 m	240	162	7	-
	1/2 mob	85	98	2	-

Ogderen 1984.		Total antall bakterier pr. ml.	Koliforme bakterier pr. 100 ml	Termostabile koliforme bakterier pr. 100 ml	Fekale Streptokokker.
15.5	0-10 m	1200	8	0	0
	1/2 mob	210	3	0	0
5.6	0-10 m	58	23	6	0
	1/2 mob	900	0	0	0
26.6	0-10 m	50	70	17	0
	1/2 mob	40	60	0	0
17.7	0-10 m	24	26	4	0
	1/2 mob	84	11	0	0
6.8	0-10 m	152	77	16	0
	1/2 mob	75	5	0	0
27.8	0-10 m	73	275	16	0
	1/2 mob	9	6	0	0
18.9	0-10 m	225	40	10	0
	1/2 mob	235	5	3	-
9.10	0-10 m	115	77	9	-
	1/2 mob	960	3	1	-
30.10	0-10 m	172	112	8	-
	1/2 mob	210	75	3	-

Aremarksjøen 1984.		Total antall bakterier pr. ml.	Koliforme bakterier pr. 100 ml	Termostabile koliforme bakterier pr. 100 ml	Fekale Streptokokker.
5.6	0-10 m	230	2	0	0
26.6	0-10 m	130	6	3	0
	1/2 mob	70	0	0	0
17.7	0-10 m	230	13	12	0
	1/2 mob	210	0	0	0
8.8	0-10 m	210	6	2	0
	1/2 mob	110	0	0	0
29.8	0-10 m	90	0	5	0
	1/2 mob	220	0	0	0
18.9	0-10 m	100	2	1	0
	1/2 mob	40	0	0	0

Femsjøen 1984.		Total antall bakterier pr. ml.	Koliforme bakterier pr. 100 ml	Termostabile koliforme bakterier pr. 100 ml	Fekale Streptokokker.
5.6	0-10 m	40	3	0	1
	1/2 mob				
26.6	0-10 m	30	2	1	0
	1/2 mob	180	0	0	0
17.7	0-10 m	50	3	0	0
	1/2 mob	60	0	0	0
8.8	0-10 m	80	2	0	0
	1/2 mob	150	0	0	0
29.8	0-10 m	30	0	0	0
	1/2 mob	110	1	0	0
18.9	0-10 m	20	9	0	0
	1/2 mob	60	0	0	0

GRUNNKRETSER
OG TETTSTEDER



DOKUMENTASJON 1980

0118 AREMARK

STATISTISK SENTRALBYRÅ
KONGSVINGER

FORORD

Med bakgrunn i det økende behovet for statistikk for mindre områder innen kommunene og på tvers av kommunegrensene, startet Statistisk Sentralbyrå i 1976 arbeidet med en generell, stabil kretsinndeling. Kretsene blir kalt grunnkretser for å unngå forvekslinger med tidligere folketellingskretser og eksisterende skole- og valgkretser som dekker mer spesielle behov.

Et vesentlig siktepunkt var å kunne gi detaljert geografisk statistikk fra landbrukstellingen i 1979 og folke- og boligtellingen i 1980, men hensikten var også å få en geografisk enhet mer egnet for løpende statistikk.

Utgangspunktet for inndelingen har vært folketellingskretsene i 1970, men disse måtte mange steder nøye revideres i samråd med kommunene for å bli bedre egnet som en generell, geografisk basisenhet.

Formålet med dette heftet er å dokumentere kretsinndelingen og lette arbeidet med analyser og praktisk bruk av kretsdata. Data for grunnkretser blir bl.a. tilgjengelige i egne kommunehefter fra Folke- og boligtellingen 1980. I de enkelte kommuner og i Statistisk Sentralbyrå finnes det også foreløpige befolkningstall pr. 1/7-79 og 1/11-80 for grunnkretser.

Prinsippene for kretsinndelingen ble utformet gjennom drøftinger med brukere og gjennom et prøveprosjekt, og er beskrevet i et eget notat "Veiledning ved inndeling av kommunene i grunnkretser". Statistisk Sentralbyrå. 1977. Det blir også tatt sikte på å drøfte erfaringer fra arbeidet og utviklingsperspektiver nærmere i et særskilt hefte.

Utviklingen av GAB-systemet (Grunneiendom-, Adresse- og Bygningsregister) vil gi et regelmessig vedlikehold av bl.a. et adresseregister med koder for grunnkrets. Dette vil i framtida gi muligheter for bl.a. befolkningsstatistikk for grunnkretser, og lette oversikten i kommunene. Grunnkretsinndelingen skal heretter holdes mest mulig fast. Det vil imidlertid kunne forekomme feilregistreringer. Henvendelser om slike feilregistreringer og spørsmål om eventuelle endringer i grunnkretsinndelingen skal rettes til Fylkeskartkontoret i det aktuelle fylket, som vil ta saken opp med Byrået. Spørsmål om grunnkretsinndelingen generelt og arbeidet med den kan også rettes til Statistisk Sentralbyrå, Kongsvinger.

Arbeidet med kretsinndelingen, som har hatt økonomisk støtte fra Miljøverndepartementet, har vært ledet av førstekonsulent Jan Byfuglien og konsulent Ole Ragnar Langen.

Statistisk Sentralbyrå, Oslo, juni 1981

Odd Aukrust

Eivind Hoffmann

INNHOLD

Side

Generelt om grunnkretsinndelingen, avgrensingen av tettsteder og registrering av kirkesogn/kapelldistrikt 3

Spesielle merknader til gjennomføringen i Aremark kommune 8

Omfanget av grunnkretsene, fordelt på tett og spredt bebyggelse 9

Kart over inndelingen i grunnkretser 11

Sammenliknbarheten mellom grunnkretsene 1980 og folketellingskretsene 1970 12

Sammenliknbarheten mellom delområdene 1980 og folketellingskretsene 1970 og 1960 12

Oversikt over kirkesogn/kapelldistrikt (menighet) 12

V e d l e g g

1. Kartskisse over kretsinndelingen i 1970 13

GENERELT OM GRUNNKRETSINNDELINGEN, AVGRENSINGEN AV TETTSTEDER OG REGISTRERING AV KIRKESOGN/KAPELLDISTRIKT

Formålet med og nytten av grunnkretsinndelingen

Formålet med å dele kommunen inn i grunnkretser er å lage små stabile geografiske enheter som kan gi et fleksibelt statistisk grunnlag for kommunal og regional analyse, forvaltning og planlegging. Foruten å nytte disse slik de er, kan grunnkretsene grupperes til enheter som varierer fra formål til formål. Som minste byggekloss kan grunnkretsen settes sammen til geografiske enheter som er formålstjenlige f.eks. i planleggingen av eldreomsorgen eller til å studere utviklingen av elevgrunnlaget i grunnskolen på ulike alderstrinn. Aktuelle grupperingsenheter som kan gå på tvers av kommunegrensene er f.eks. vassdragsregioner og arbeidsmarkedsregioner.

I første omgang kommer Statistisk Sentralbyrå til å nytte inndelingen til å presentere data fra landbrukstellingen i 1979 og folke- og boligtellingen i 1980. Som en kontroll på at det arbeidet som er gjort er riktig har en laget tabeller pr. 1/7-79 og 1/11-80 som gir befolkningstall fordelt på alder, kjønn og type bebyggelse.

Krav til grunnkretsinndelingen

Ut fra de formål inndelingen i grunnkretser skal tjene, ble det stilt en del krav som vi nedenfor kort skal gjennomgå.

1. Grunnkretsene må utformes slik at grensene er uforanderlige over en rimelig tidsperiode. Dette er et særdeles viktig krav. Stabile kretser er en helt avgjørende forutsetning for å kunne følge endringer på kretsnivå over tid. (se nedenfor).

Nå har dessverre kartgrunnlaget mange steder vært svært dårlig. Dette gjør at en spesielt i ubebodde områder må regne med at grensene må justeres slik at de faller sammen med eiendomsgrensene. Grunnkretsenes omfang er definert ved adressene (gards- og bruksnr. eller gateadresse). En del steder er imidlertid eiendommene så store at en må regne med at grunnkretsgrensa må trekkes på tvers av eiendomsgrensa. Videre må en regne med endringer av grensene i ubebodde områder dersom disse blir bebygd med boliger, industri o.l. og grensene går på tvers av den nye bebyggelsen. De eneste endringer som kan tillates i bebodde områder er deling eller sammenslåinger av hele grunnkretser. Der nytt kartgrunnlag viser at grensene i bebodde områder er trukket feil, må grensene på kartet justeres slik at de blir i samsvar med beskrivelsen (gateadresser eller gards- og bruksnr.).

2. Kretsene er i størst mulig grad søkt gjort sammenlignbare med folketellingskretsene i 1970 og tidligere tellinger slik at en kan følge utviklingen bakover i tid. Dette kravet strir imidlertid ofte mot kravet om at inndelingen skal bestå av sammenhengende geografiske områder og være hensiktsmessig til kommunal og regional planlegging. Der den gamle inndelingen fra folketellingen i 1970 ikke kunne nyttes direkte, har en likevel forsøkt å lage større enheter innen kommunen som kan sammenlignes. I noen tilfeller har ikke dette lykkes, enten ved at den gamle inndelingen bestod av ikke geografisk sammenhengende områder, eller fordi dette ville føre til en inndeling som kommunen mente ikke var formålstjenlig.

3. Grunnkretsene skal ikke være for store eller variere for mye i folketall og areal. Dette kravet er viktig for at grunnkretsen kan fungere som byggekloss ved inndeling i regioner av ulike slag. I spredtbygde strøk ble det som utgangspunkt sagt at grunnkretsene ikke burde overstige 300-400 personer og i tettbygde strøk 500-600 personer.

Arealet i kretsene bør heller ikke variere for mye. Spesielt større ubebodde områder som f.eks. Finnmarksvidda og Hardangervidda, er delt inn i ubebodde grunnkretser, der grensene er lagt i vannskiller.

Grensene for grunnkretsene er også forsøkt lagt slik at de i størst mulig grad er ensartede når det gjelder bebyggelsesstruktur, natur- og næringsgrunnlag og slik at de kommunikasjonsmessig hører sammen. Folketellingskretser fra 1970 er f.eks. ofte blitt delt fordi de enkelte deler av kretsen nå ikke lengre hører sammen kommunikasjonsmessig.

Inndelingen i delområder (bydeler/bygdelag)

Størrelsen på kommunene varierer svært mye. Det var derfor behov for å lage en fast inndeling som kunne gi data på et mer overordnet nivå enn grunnkretsen. En slik områdeinndeling vil være bedre egnet for data som blir for detaljert på kretsnivå samtidig som den vil være bedre egnet enn kretser til regionale oversiktsanalyser. Ut fra statistiske formål ble derfor grunnkretsene gruppert til delområder. Delområdene er angitt ved de to første sifrene i det 4-sifrede grunnkretsnummeret, mens de to siste sifrene angir nummeret på grunnkretsen innenfor delområdet.

Delområdene har som hovedregel 1 000-3 000 innbyggere i spredtbygde strøk og 3 000-6 000 i mer tettbygde strøk. Kommuner med under 1 000-2 000 innbyggere er vanligvis ikke delt inn i delområder.

Registrering av tettsted

Ved Folketellingene 1960 og 1970 var kretsinndelingen knyttet direkte til inndelingen i tettsteder. Dette er uheldig fordi tettstedsgrensene endrer seg over tid. Det er imidlertid fortsatt ønskelig å registrere tettbebyggelsen da dette er den eneste måten en kan få et realistisk bilde av utviklingen i urbaniseringen i Norge. Den enkelte adresse er derfor registrert med en egen kode for om adressen ligger innenfor eller utenfor tettsted, uavhengig av grunnkretsinndelingen. Det er videre bygd opp et eget tettstedsregister som grupperer sammen tettbebyggelsen i de enkelte grunnkretser til tettsteder.

For at en hussamling skal kunne registreres som et tettsted må det bo minst 200 personer der og avstanden mellom husene må normalt ikke overstige 50 meter. Har en derimot fått en kjerne med 200 innbyggere, kan en vise mer skjønn ved avgrensingen. Husklynger som naturlig hører med til tettstedet, tas med selv om avstanden overskrider 50 meter. Avstanden mellom nærmeste hus i kjernen og den lille klynga, bør imidlertid ikke overstige 400 meter. Er avstanden større bør husklynga være stor nok til å danne eget tettsted. Grensene for tettstedene slik de er beskrevet i dette heftet, skal vise grensa for bebyggelsen slik den er 1. november 1980 og ikke inneholde områder som er blitt eller blir bebygd seinere. Bebyggelse som skal regnes med i tettbebyggelsen er boliger, industri, forretninger, offentlige bygninger, idrettsanlegg o.l. Hytter og ren gards-bebyggelse skal bare regnes med i tettstedet dersom det ligger i eller i tilknytning til tettstedet, dvs. mindre enn 50 meter fra nærmeste hus i "kjernen" eller den lille husklynga som ligger over 50 meter fra "kjernen".

I praksis vil det finnes områder innenfor tettstedene der avstanden mellom husene overstiger 50 meter. Dette kan f.eks. være i industriområder eller idrettsanlegg som ligger i tilknytning til tettstedene. Videre kan det være naturlige hindringer som bergknauser, elver eller dyrkbare områder som en ikke får bygge ut.

Ved avgrensingen av tettstedene har Byrået støtt på en rekke praktiske problemer som har sammenheng med at dette arbeidet er noe som har vært nytt for de kommunale myndigheter. Praksis ved avgrensingene kan derfor variere noe, men dette gir trolig ikke større registreringsfeil enn ved den metode som ble nyttet i 1970. En regner med at feil vil bli korrigert etter hvert som kommunen skal ajourføre grensene.

Hvert tettsted er tildelt et firesifret nummer i tillegg til kommune-nummeret.

Registrering av kirkesogn og kapelldistrikt (menigheter)

Ved tidligere folketellinger har det vært et krav av folketellingskretsene skulle følge grensene for kirkesognene. Dette har en del steder vist seg utilfredsstillende da sognegrensene har vært foreldet i forhold til dagens bosettingsmønster. For å få statistikk for kirkesogn/kapelldistrikt er kirkesogn/kapelldistrikt registrert uavhengig av grunnkretsinndelingen. Grensene for kirkesogn/kapelldistrikt kan derfor avvike fra grunnkretsgrensene, men de kirkelige myndigheter er oppfordret til å tilpasse de kirkelige inndelingene slik at grensene faller sammen med grensene for grunnkretsene. Dette letter registering og ajourhold. Det er laget en egen katalog som grupperer menigheter til prestegjeld, prosti og bispedømme.

Sammenlignbarhet med tidligere folketellinger

Ett av kravene som er satt til inndelingen i grunnkretser er at en bør forsøke å få til en så god sammenlignbarhet med folketellingskretsene i 1970 som mulig. I tabellene 2 og 3 har vi vist sammenlignbarheten mellom grunnkretsene 1980 og folketellingskretsene 1970 og delområdene og folketellingskretsene 1970 og 1960. Sammenlignbarheten er funnet ved å sammenligne kart fra de ulike tellingene. Det er ikke tatt hensyn til endringer av grensene i ubebodde strøk. Nøyaktigheten vil også avhenge av kvaliteten av kartgrunnlaget. Ved nærmere studium av adressene i de enkelte grunnkretsene kan en oppdage differanser mellom de ulike tidspunktene som ikke er oppdaget ved å sammenligne kart. Slike differanser kan skyldes feil ved tidligere tellinger.

Det arbeides med en omkoding av 1970-materialet til delområder i 1980, og det er også lagt til rette for en omkoding av 1970-kretser til grunnkrets 1980. Byrået har imidlertid foreløpig ikke ressurser til å gjennomføre dette.

Dokumentasjon av kretsinndelingen

Grunnkretser, tettsteder og kirkesogn/kapelldistrikt er dokumentert ved hjelp av kart og lister.

Kartdokumentasjonen er av varierende kvalitet. Alle grunnkretser i spredtbygde strøk er tegnet inn på kart i M 1:50 000. I tettbygde strøk er grunnkretsene tegnet inn på økonomisk kartverk av varierende målestokk 1:5 000, 1:10 000 og 1:20 000. Tettstedsgrensene er tegnet inn på kart i samme målestokk. Dessverre er det enkelte tettbygde områder hvor økonomisk kartverk ennå ikke finnes. Her er kretsinndelingen og tettstedsavgrensingen dokumentert enten på reguleringskart i M 1:2 000, 1:1 000 eller 1:500 eller på flyfoto av ulik målestokk. Kirkesogn/kapelldistriktene er for de fleste prestegjeld dokumentert

på kart i M 1:50 000. Byrået og kommunen skal ha den samme dokumentasjonen. Flere kommuner har lagt grunnkretsgrensene og avgrensingen av tettstedene på egne folier.

I Byrået blir grunnkretsgrensene digitalisert (koordinatsatt) automatisk på kartgrunnlag i M 1:50 000 og økonomisk kartverk i tettbygde strøk. Videre blir tettstedsgrensene også digitalisert, vesentlig ut fra økonomisk kart i M 1:10 000. Kartene i dette notatet er framstilt ved hjelp av folier uttegnet på grunnlag av digitaliserte grunnkretsgrenser og tettstedsgrenser.

Disse inndelingene er kodet inn i adresseregisteret i Byrået. Adresseregisteret inneholder bare bebodde adresser og bygger på folkeregisterets Magnetbåndregister. Dette adresseregisteret vil danne grunnlaget for etablering av Adresseregisteret i GAB-systemet (Grunneiendom-, Adresse- og Bygningsregister).

Kvaliteten på det foreløpige adresseregisteret er noe ujamn. Det har manglet presise retningslinjer for adressekoding i folkeregistrene. Noen har f.eks. nyttet fiktive adresser som ikke samsvarer med den offisielle matrikkelen. I tabell 1 kan det derfor finnes en del adresser som ikke kan regnes som offisielle adresser. Dette gjelder f.eks. bebodde eiendommer på statsgrunn i en del kommuner. Etter hvert blir offisiell adressering mer utbredt og ensartet, og registrene blir da lagt om.

Adresseregisteret kan inneholde enkelte adresser som er kodet i feil grunnkrets eller med feil type bebyggelse. Dette er imidlertid etableringsfeil som en regner med vil bli rettet opp etter hvert som registeret blir vedlikeholdt av kommunen.

Byrået har etablert et adresseregister pr. 1/7-79 og et pr. 1/11-80.

Den praktiske gjennomføringen

Det ble lagt stor vekt på å trekke kommunene aktivt inn i arbeidet med å fastlegge grunnkretsene og å avgrense tettstedene. Uten kommunenes lokalkunnskap ville det ikke ha vært mulig å kode adresseregisteret fullt ut, samtidig som kommunene er de eneste som kunne lage en inndeling som var brukbar for kommunal forvaltning og planlegging.

Allerede i 1976 ble de første kommunene kontaktet. Hver kommune fikk tilsendt et notat hvor omfanget av den enkelte folketellingskrets i 1970 var regnet opp. I notatet var det også et forslag eller skisse til inndeling i delområder og grunnkretser. Detaljeringen i forslaget var avhengig av kvaliteten på den gamle inndelingen og dokumentasjonen fra 1970. Kommunen ble bedt om å ta hensyn til framtidig utbygging. Samtidig ble kommunen bedt om å avgrense de husklyngene som tilfredsstilte kravene til tettsted eller som en ventet ville

tilfredsstille kravene ved utgangen av 1980. Etter korrespondanse og kontakt over telefon ble inndelingen fastlagt og tettstedene avgrenset. Inndelingen i grunnkretser og avgrensingen av tettstedene kan i et mindre antall kommuner av ulike grunner være av mindre bra kvalitet. Likevel bør en så langt det er mulig unngå å endre kretsinndelingen, da dette vil ødelegge kontinuiteten i statistikken.

Høsten 1979 og 1980 ble det foretatt en ajourføring fram til 1/7-79. I første halvpart av 1981 ble så kretsinndelingen, tettstedene og kirkesogn/kapelldistrikt ajourført pr. 1/11-80.

For å få kartlagt inndelingen i kirkesogn/kapelldistrikt ble sognepresten i hvert prestegjeld kontaktet. Sognepresten fikk tilsendt et kart der grunnkretsene var tegnet inn og ble bedt om å tegne inn grensene for kirkesogn/kapelldistrikt på kartet. Der grunnkretsene ble delt av et kirkesogn/kapelldistrikt ble prestene bedt om å liste opp de adresser i grunnkretsen som falt innenfor de enkelte kirkesogn/kapelldistrikt. Materialet ble så sendt Byrået via fylkeskartkontorene og bispedømmerådene som skulle foreta en første kontroll av materialet.

SPESIELLE MERKNADER TIL GJENNOMFØRINGEN I AREMARK TETTSTED

Ved folketellingen i 1970 var kommunen delt inn i 4 folketellingskretser. Det er ingen hussamlinger i kommunen som tilfredsstiller kravene til tettsted.

Det er foretatt en grensejustering mellom folketellingskrets 1 og 2. Området som er overført fra folketellingskrets 2 til grunnkrets 0106 var bebodd av ca. 30 personer i 1970.

KOMMUNE 0118 AREMARK

TABELL 1. OMFANGET AV GRUNNKRETSENE, FORDELT PÅ TETT OG SPREDT BEBYGGELSE.

GRUNN-KRETSNR	NAVNET PÅ GRUNNKRETSEN	TYPE BEBYGGELSE	OMFANGET AV GRUNNKRETSENE
01 AREMARK			
0101	BERGSTRØM	SPREDT	GNR. 1 BNR. 5-6,11
		SPREDT	GNR. 2 BNR. 1,3-4,9
		SPREDT	GNR. 3 BNR. 1,3-5
		SPREDT	GNR. 4 BNR. 1-2,5-6,11-12,14-15
		SPREDT	GNR. 5 BNR. 1,3,5,8,10
		SPREDT	GNR. 6 BNR. 1-3,5,8,11-12,15,17,22
		SPREDT	GNR. 7 BNR. 1-2,4,8-10
0102	ARA-LE	SPREDT	GNR. 8 BNR. 1-2,5,7,9
		SPREDT	GNR. 9 BNR. 1-2
		SPREDT	GNR. 10 BNR. 1-2
		SPREDT	GNR. 11 BNR. 1
		SPREDT	GNR. 12 BNR. 4,10
		SPREDT	GNR. 13 BNR. 1-4,6-7
		SPREDT	GNR. 14 BNR. 1
		SPREDT	GNR. 15 BNR. 1
		SPREDT	GNR. 16 BNR. 1-2,4,6-7
		SPREDT	GNR. 17 BNR. 1-2
		SPREDT	GNR. 18 BNR. 1-4,6-7,13-18
		SPREDT	GNR. 19 BNR. 1-4,6-8,10,13-16,19-21,25
		SPREDT	GNR. 20 BNR. 4-5,7,11-14,17,20-21
		SPREDT	GNR. 21 BNR. 1-2,5-6,11,15
		SPREDT	GNR. 22 BNR. 1,7-8,10
0103	FOSBY	SPREDT	GNR. 23 BNR. 1-3,5-6,8-9,11-14,17,22-23,25-26,28-29,31,33,35,37-38,40-42,44,46-51,53-54,57-58,60-62,66-71,73-76,78-82,91,93-96,109,112-113,115,120,123
		SPREDT	GNR. 24 BNR. 1-2,4,6
		SPREDT	GNR. 25 BNR. 1
		SPREDT	GNR. 26 BNR. 1
		SPREDT	GNR. 27 BNR. 1-3,8
		SPREDT	GNR. 28 BNR. 1
		SPREDT	GNR. 29 BNR. 1
0104	BJØRKEBEKK	SPREDT	GNR. 30 BNR. 1,3-4,6
		SPREDT	GNR. 31 BNR. 1-3
		SPREDT	GNR. 32 BNR. 5-6,8,10
		SPREDT	GNR. 34 BNR. 1,4
		SPREDT	GNR. 35 BNR. 1-2,4,9,11,18,24-25
		SPREDT	GNR. 37 BNR. 1,9-10,19,21,23-24,26,28,30-31,33,36-37,40,42-44,52-53,60
0105	KVISLER	SPREDT	GNR. 42 BNR. 1
		SPREDT	GNR. 43 BNR. 1-2,4,9-11,13,15
		SPREDT	GNR. 44 BNR. 1-2
		SPREDT	GNR. 45 BNR. 1
		SPREDT	GNR. 46 BNR. 1-3,5,8-10
		SPREDT	GNR. 47 BNR. 1,3-4,7-9,11
		SPREDT	GNR. 48 BNR. 1,3-4,9,11-12
		SPREDT	GNR. 49 BNR. 1,3,9
		SPREDT	GNR. 50 BNR. 3,7,10,12
		SPREDT	GNR. 51 BNR. 1,7-8
		SPREDT	GNR. 52 BNR. 1
		SPREDT	GNR. 53 BNR. 1,3,5,8
		SPREDT	GNR. 54 BNR. 5,10
		SPREDT	GNR. 55 BNR. 1
		SPREDT	GNR. 56 BNR. 1,4,9
0106	HOLT	SPREDT	GNR. 57 BNR. 1,4
		SPREDT	GNR. 58 BNR. 1
		SPREDT	GNR. 59 BNR. 1
		SPREDT	GNR. 60 BNR. 1-2
		SPREDT	GNR. 61 BNR. 2
		SPREDT	GNR. 62 BNR. 1
		SPREDT	GNR. 63 BNR. 1-5,7
		SPREDT	GNR. 64 BNR. 1-2,5
		SPREDT	GNR. 65 BNR. 1
		SPREDT	GNR. 66 BNR. 1-3
		SPREDT	GNR. 67 BNR. 1,3
		SPREDT	GNR. 68 BNR. 1,5-6
		SPREDT	GNR. 69 BNR. 1-2
		SPREDT	GNR. 70 BNR. 1-4,6-10,12,14,23

KOMMUNE 0118 AREMARK

TABELL 1. OMFANGET AV GRUNNKRETSENE, FORDELT PÅ TETT OG SPREDT BEBYGGELSE.

GRUNN-KRETSNR	NAVNET PÅ GRUNNKRETSEN	TYPE BEBYGGELSE	OMFANGET AV GRUNNKRETSENE
0106	HOLT	SPREDT	GNR. 71 BNR. 1,3,10,12
		SPREDT	GNR. 72 BNR. 1,3
		SPREDT	GNR. 73 BNR. 1

0118 AREMARK

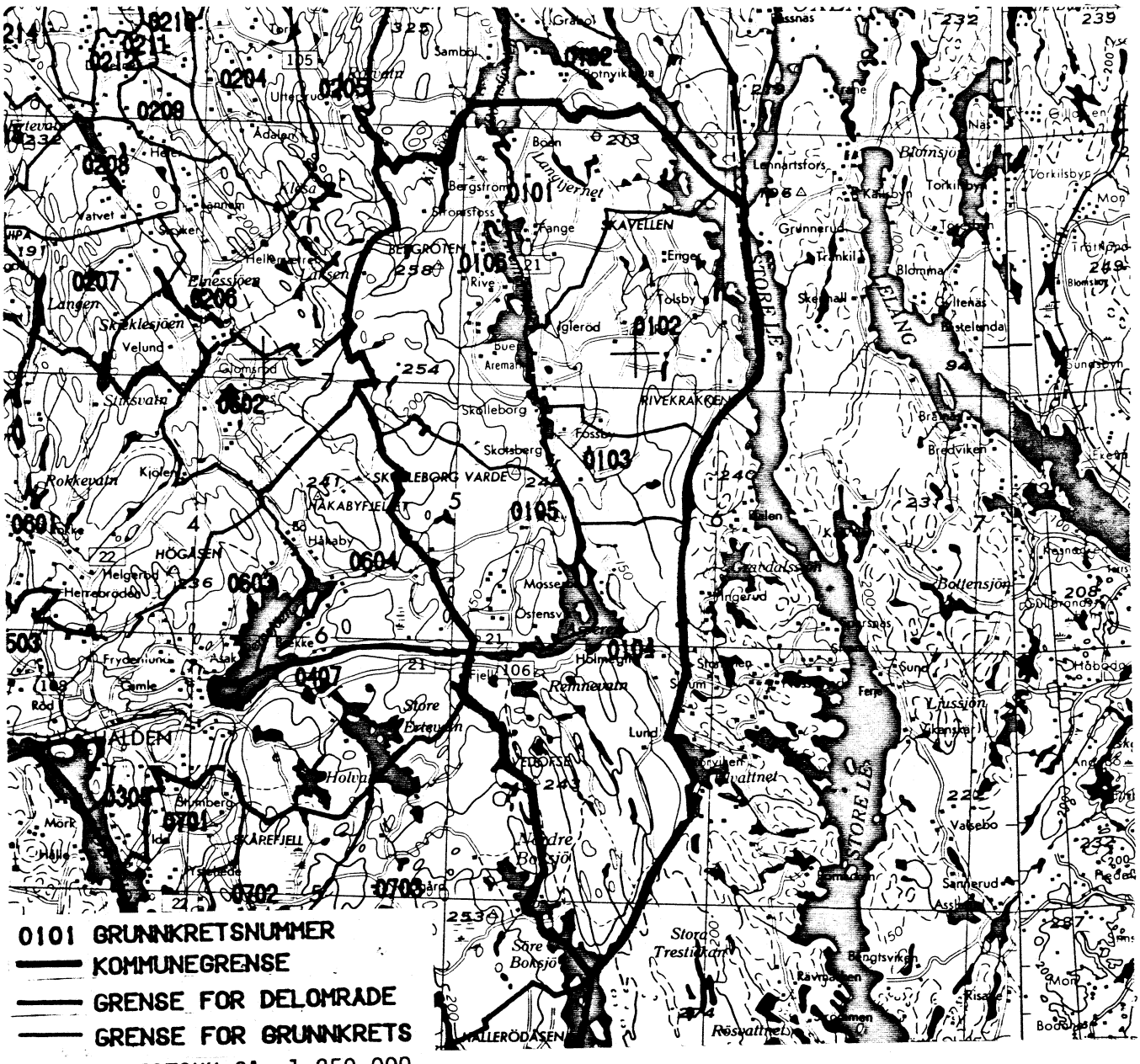

Med samtykke fra Norges geografiske oppmåling er NGOs kartmateriale brukt som kartgrunnlag.

KOMMUNE 0118 AREMARK

TABELL 2. SAMMENLIGNBARHETEN MELLOM GRUNNKRETSENE 1980 OG FOLKETELLINGSKRETSENE 1970

GRUNNKRETS 1980	KOMM 1970	---FOLKETELLINGSKRETS 1970--- HEL KRETS	DEL AV KRETS
0101 BERGSTRØM	0118		1
0102 ARA-LE	0118		2
0103 FOSBY	0118		2
0104 BJØRKEBEKK	0118	3	
0105 KVISLER	0118	4	
0106 HOLT	0118		1-2

KOMMUNE 0118 AREMARK

TABELL 3. SAMMENLIGNBARHETEN MELLOM DELOMRÅDENE 1980 OG FOLKETELLINGSKRETSENE 1970 OG 1960

DELOMRÅDE 1980	KOMM 1970	---KRETSER-1970--- HELE	DELER AV	KOMM 1960	---KRETSER-1960--- HELE	DELER AV
01 AREMARK	0118	1-4		0118	1-6	

KOMMUNE 0118 AREMARK

Tabell 4. Oversikt over kirkesogn/kapelldistrikt (menighet)

Menighet		Grunnkretsnummer	
Nummer	Navn	Hel	Del av
01	AREMARK	0101-0103, 0105-0106	0104
02	HOLMGILL		0104

0118 AREMARK

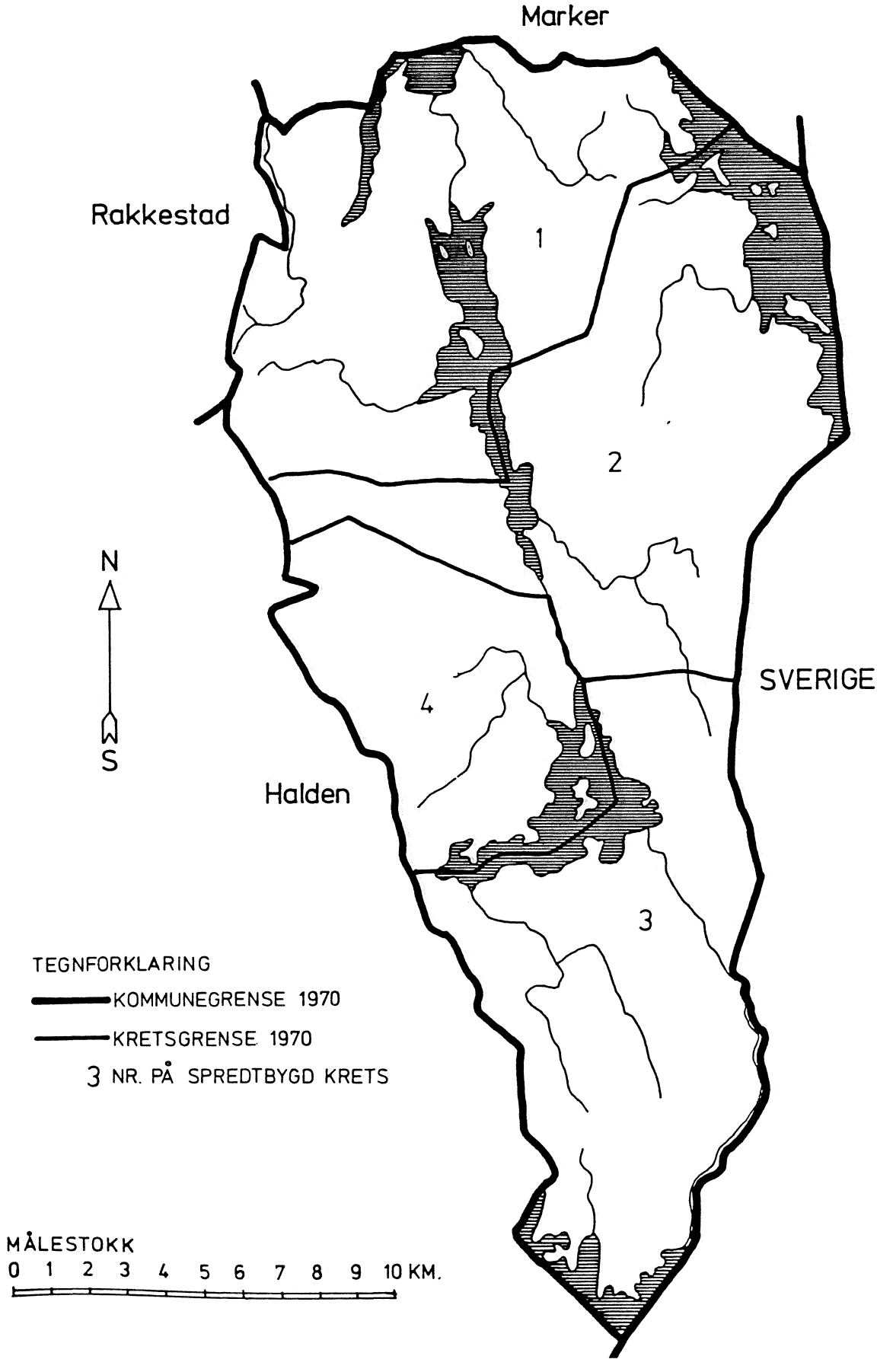

3580

K J Ø P E K O N T R A K T

Undertegnede Ruth Rødseth, f. 7/11-1916, Aremark,
overdrar herved til min sønn
Stein Ove Rødseth, f. 18/1-1944, Otteid,
min eiendom FOSBY VESTRE, gnr.23 bnr.3 i Aremark.

Eiendommen overdras som jord-og skogeiendom med påstående bygninger. Eiendommen overdras i den stand den er ved overdragelsen med påhvilende heftelser og rettigheter.

Aremark, den 1. desember 1974.

Ruth Rødseth
Ruth Rødseth (selger)

Stein Ove Rødseth
Stein Ove Rødseth (kjøper)



Dagbok nr. 2043 1969 31/7.
Halden Sorenskriverembete

Stempel: kr. 800,-.

S E R V I T U T T A V T A L E

Mellem Ruth Rødseth som eier av Fosby g.nr. 23 b.nr.3 i Aremark og Aremark kommune er inngått følgende avtale.

Ruth Rødseth stiller på egne og senere eieres vegne, sitt areal " S K J Æ R A " ca. 50 da., til rådighet for Aremark kommune eller den kommunen bemyndiger, som friareal for almenheten.

Arealets grenser fremgår av kart og grensebeskrivelse som følger som bilag.

Eieren forplikter seg til for seg og senere eiere, til ikke å oppføre noen form for bebyggelse, eller selge eller leie bort tomter i det område som omfattes av avtalen, eller til å foreta disposisjoner som hindrer eller vanskeliggjør bruken av det som friareal.

Almenhentens rett til bruk av friarealet skal omfatte fri ferdsel, telting, bading, opphold, fiske med stang, anlegg av småbåthavn og opplag av båter om vinteren.

Fisking med garn, ruser, oter eller annnen redskap og krepsing tillates ikke. Eieren av g.nr. 23 bnr. 3 og hans familie har rett til krepsing, fisking med såvel stang som alle sorter fiskeredskaper på det servituttbelagte område.

Kommunen har plikt til å sørge for nødvendige ordensregler og renhold på området. Telting må kun foregå på bestemte områder Kommunen skal videre ha adgang til fra riksvegen og frem til og opparbeidelse av veg på området uten vederlag for veggrunn. Kommunen har rett til å opparbeide parkeringsplass/er i området. Godtgjørelse for avgivels av grunn til parkeringsplass/er, fastsettes etter overenskomst mellem kommunen og grunneieren, eller ved skjønn hvis enighet ikke oppnåes.

Grunneieren kan ellers utøve en eiere vanlige rett over området bortsett fra at det ved skogskjøtselen tas nødvendig hensyn

til bruken av dette areal som friareal ved anlegg av plantefelt eller foryngelsesflater som kan likestilles med plantefelt. Slike felt kan inngjerdes inntil de ikke kan påføres skade ved almenhetens ferdsel på disse.

Pengeheftelser på g.nr. 23 b.nr. 3 skal vike prioritet for denne avtale.

Som erstattning for den forringelse arealet påføres ved denne avtale betales en gang for alle Kr. 80.000.-

Kronerottitusen med 5% rente fra 1/10 1968 til betaling skjer

Avtalen tinglyses som hefte på g.nr. 23 b.nr. 3.

Nødvendig gjerdehold rundt arealet påhviler kommunen.

Denne avtale er betinget av at den utbetalte erstattning er skattefri(fri for inntektsskatt).

Omkostningene ved opprettelsen av denne avtale, tinglysning m.v. betales av kommunen.

Spørsmål og uoverensstemmelser av enhver art vedkommende denne servituttavtale avgjøres med endelig virkning av en voldgift på 3 medlemmer hvorav partene oppnevner hver sin og sorenskriveren i Halden den 3. Hvis en av partene ikke har oppnevnt sin representat innen 3 uker etterat krav om volgift er fremsatt oppnevner sorenskriveren også det manglende medlem.

Aremark den 2/9 1968

Ruth Rødseth ....

Aremark Formannskap

Ovenstående bestemmelse"Denne avtale er betinget av at den utbetalte erstattning er skattefri" ansees av grunneieren som oppfyllt med henvisning til Skattedirektørens uttalelse av 12/6 1969.

Aremark den 25/6 1969

Ruth Rødseth .....

Dagbok nr. 2164
Halden Sorenskriverembete

Folketeljing 1910
for 0118 Aremark

Digitalarkivet

08.09.2014

Utskrift frå Digitalarkivet, Arkivverkets teneste for
publisering av kjelder på internett: http://digitalarkivet.no

Digitalarkivet - Arkivverket

Innhald

Løpande liste 11
Førenamnsregister 69
Etternamnsregister 85
Fødestadregister 103
Bustadregister 107

Folketeljingar i Noreg

Det er halde folketeljingar i Noreg i 1769, 1801, 1815, 1825, 1835, 1845, 1855, 1865, 1870 (i nokre byar), 1875, 1885 (i byane), 1891, 1900, 1910, 1920, 1930, 1946, 1950, 1960, 1970, 1980 og 1990. Av teljingane før 1865 er berre ho frå i 1801 nominativ, dvs ho listar enkeltpersonar ved namn. Teljingane i 1769 og 1815-55 er numeriske, men med namnelistar i grunnlagsmateriale for nokre prestegjeld. Statistikklova i 1907 la sterke restriksjonar på bruken av nyare teljingar. Etter lov om offisiell statistikk og Statistisk Sentralbyrå (statistikklova) frå 1989 skal desse teljingane ikkje frigjevast før etter 100 år. 1910-teljinga vart difor frigjeven 1. desember 2010. Folketeljingane er avleverte til Arkivverket. Riksarkivet har originalane frå teljingane i 1769, 1801, 1815-1865, 1870, 1891, 1910, 1930, 1950, 1970 og 1980, mens statsarkiva har originalane til teljingane i 1875, 1885, 1900, 1920, 1946 og 1960 for sine distrikt.

Folketeljinga 1. desember 1910

Ved kgl. Res. 23. september 1910 vart det kunngjort at det skulle haldast ”almindelig Folketælling” for å få ei detaljert oversikt over Noregs befolkning natta mellom 1. og 2. desember 1910.

På kvar bustad skulle alle personar til stades førast inn i teljingslista, med særskilt merknad om dei som var mellombels til stades (på besøk osv) på teljingstidspunktet. I tillegg skulle alle faste bebuarar som var fråverande (på reise, til sjøs osv) på teljingstidspunktet førast inn på lista. På denne måten skulle folketeljinga i 1910 gje ei oversikt over befolkninga, både dei til stades og dei heimehøyrande, for kvar bustad. I teorien skulle alle personar som ikkje var heime på teljingstidspunktet, førast inn i to teljingslister, på heimstaden som 'f' og på opphaldsstaden som 'mt'. I praksis var det ikkje råd å kontrollere at dette konsekvent vart gjennomført, og mange slike personar er oppført berre ein stad.

I 1910-teljinga vart det for første gang spurt etter full fødselsdato for alle personar, og det var spørsmål om tilleggsopplysningar frå heimvende norskamerikanarar om utflyttingsår, heimflyttingsår, bustad før utvandring og siste bustad og stilling i Amerika. I teljinga skulle ein og opplyse om ein person var arbeidsledig.

Det vart ikkje gjennomført jordbruksteljing i 1910, men det vart halde ei separat handverksteljing.

Skipsmannskap skulle oppførast berre for skip i norske hamner og farvatn, ikkje for norske skip i utanlandske hamner og farvatn. Men skipslistene frå denne teljinga er dessverre tapt.

Ved folketeljinga i 1910 var det i Noreg 61 bykommunar og 596 herad, 41 kjøpstader og 22 ladestader. Den heimehøyrande befolkninga i Noreg 1. desember 1910 vart av Det statistiske Centralbureau talt opp til 2 391 782 personar.

Teljingsarbeidet

Teljingsarbeidet vart gjort frå og med torsdag 1. desember 1910 og i så mange dagar som var nødvendig.

På landet vart teljinga gjort for kvart herad under leiing av ordføraren. Heradet vart delt inn i teljingskrinsar, der teljarar, oftast skulelærarar, frå 1. desember gjekk frå hus til hus og fylte ut teljingslistene (dei såkalla huslistene) med informasjon om alle personar, til satdes og fråverande. Etter at huslistene var ferdig utfylte, sette teljaren opp ei krinsliste over talet på personar for kvar bustad i teljingskrinsen, og så let ordføraren utarbeide ei hovudliste over talet på personar for kvar krins innanfor heradet og dei tilhøyrande soknene.

I byane vart teljinga gjennomførd i regi av magistraten. Teljarane, for det meste skulelærarar, fekk ansvaret for kvar sin teljingskrins. I byane vart teljinga gjort som ”sjølvteljing”, dvs. at huseigarar og leigebuarar sjølv fylte ut huslista for heile garden/huset og familielista for den enkelte leilegheit. Teljarane si primære oppgåve var då å kontrollere, korrigere og samle inn listene. Etter at hus- og familielistene var ferdig utfylt og samla inn, utarbeidde teljaren ei krinsliste over talet på personar for kvar gard/hus innafor teljingskrinsen, og til sist let magistraten utarbeide ei hovudliste over talet på personar for kvar teljingskrins i byen, og tal på personar i dei ulike sokna i byen. Utfylling og innsamling av skipslistene vart gjort av tollvesenet sine funksjonærer i hamnane.

Folketeljinga 1910 i databehandla utgåve

Digitalarkivet sine folketeljingshefte omfattar oftast ein kommune, men nokre hefte er på grunn av størrelsen delt opp i fleire band. Hefta inneheld ei datamaskinformatert avskrift av dei originale personlistene. Opplysningar frå hovudlistene er berre tekne med dersom dei tilhøyrande personlistene manglar.

Først kjem ei fortløpande utlisting av bustader og personar i same rekkefølgje som i originalmaterialet. Så følgjer alfabetiske personregister på førenamn, etternamn og fødestad, pluss eit bustadregister (gardsregister). Med utgangspunkt i registra kan ein ved hjelp av side-, gard/gate- og nummertilvisinga gå inn i den fortløpande lista, der

ein finn komplette opplysningar frå kjelda om gardar, bruk, plassar og personar. Ein del båtar/skip i hamn i herada kan finnast mellom bustadene.

Dataregistreringa

Materialet Digitalarkivet har frå folketeljinga 1.12.1910 er dataregistrert av Digitalarkivets registreringseiningar i Stavanger og Voss og ved Registreringssentral for historiske data (RHD), avd. Målselv.

Folketeljingslistene er dataregistrert i skjema med faste felt. Felta tilsvarar stort sett rubrikkane i kjeldene.

Skjemaa er kalla skjema for bustad-, person- og heimvende norskamerikanarar. Nedanfor vert vist dei hyppigast brukte felta for kvart skjema: feltnummer, feltnamn i heftet og forklårande feltnamn.

Bustad - land

Nr	*Namn*	*Fullt feltnamn*
1	Bustadnr.	Bustadsnummer
2	Krets	Teljingskrinsnummer og -namn
3	Namn	Bustadens namn
4	Gnr	Gardsnummer
5	Bnr	Bruksnummer
6	Tilstades	Tal personar til stades, total – mann – kvinne
7	Heimehørande	Tal heimehøyrande personar, total – mann – kvinne

På lina under kjem eventuelle merknader, side-/uthusbygning med natteopphald, talet på slike bygningar og kva for bygningar. Desse har alle leietekstar i fulltekst for å lette lesinga.

Bustad – by

Feltnr	*Kortnamn*	*Fullt feltnamn*
1	Bustadnr.	Bustadsnummer
2	Krets	Tellingskretsnummer og -namn
3	Adresse	Gatenamn og nummer
4	Hustype	
5	Tal etg.	Tal etasjer
6	Tilstades	Tal personar til stades, total – mann - kvinne
7	Heimehørande	Tal heimehøyrande personar, total – mann - kvinne

På linene under kjem eventuelle merknader og andre opplysningar, slik som tal familieleilegheiter, tal leilegheiter med næringslokale, tal forretningslokale, tal kvistleilegheiter, tal kjellarrom. Desse har alle leietekstar i fulltekst for å lette lesinga.

Leilegheit

Feltnr	*Kortnavn*	*Fullt feltnavn*
1	Leil.	Leileghetsnr
2	Plassering	
3	Etg.	Etasje
4	Pers.	Tal personar totalt, menn - kvinner
5	Pers. loft	Tal personar på loft eller kvist, menn - kvinner
6	Pers. kjeller	Tal personar i kjeller, menn – kvinner
7	Tilstades	Tal personar til stades, total – mann – kvinne
8	Heimehørande	Tal heimehøyrande personar, total – mann – kvinne

Deretter kjem ei line med opplysningar om talet ulike rom, slik som kjøkken, bad, opphaldsrom, bustadsrom på loft og kjeller, eventuelle rom for tenarar og for losjerande.

Person

Feltnr	*Kortnamn*	*Fullt feltnamn*	*Reg.koder*
1	Nr.	Personnummer	
2	Namn	Førenamn + Etternamn	
3	Kj	Kjønn	m/k
4	Siv	Sivilstand	g/ug/b/e/s/f
5	Bust	Bustatus	b/mt/f
6	Fam	Stilling i familien	

Feltnr	*Kortnamn*	*Fullt feltnamn*	*Reg.koder*
7	Yrkje	Yrkje	
8	Fødd	Fødselsdato	
9	Fødestad		
10	Statsb.	Statsborgarskap n = norsk, for andre står det på linjen under saman med andre merknader.	
11	Tru	Trudomssamfunn s = statskyrkja, for andre står det på lina under saman med andre merknader.	

På linene under kjem eventuelle merknader og andre opplysningar, slik som bygning for nattopphald, sedvanlig bustad, opphaldsstad, arbeidsledig, statsborgarskap (for dei som ikkje var norske), trudomssamfunn (for dei som ikkje tilhøyrde statskyrkja), sjukdomstilstand, forsørgars livsstilling, etnisitet og språk. Desse har alle leietekstar i fulltekst for å lette lesinga.

Heimvend norsk-amerikanar

Feltnr	*Fullt feltnamn*
1	Utflyttingsår frå Noreg
2	Attendeflyttingsår til Noreg
3	Siste bustad i Amerika
4	Stilling i Amerika
5	Merknader

Fortløpande liste

Opplysningane frå dei forskjellige skjemaa er i heftet stort sett skrivne ut i den rekkefølgja dei har i originalkjelda. Bustads- og personopplysningane for kvar bustad er plassert i kvar sin ”boks” innanfor ei felles ramme.

Innanfor kvar boks/ramme kjem øvst ei line med feltnamn skrivne i kursiv. Deretter følgjer under dei respektive feltnamna opplysningane frå kjelda skrivne med feit skrift (bustad) eller vanleg skrift (resten). For kvar innføring (f eks bustad eller person) er ein eller fleire liner teke i bruk etter behov. Nokre personopplysningar er plassert på line 2 under personen det gjeld. Då vil feltnamnet stå i kursiv og opplysningane frå kjelda stå med vanleg skrift rett etterpå. Opplysingar om heimvende norsk-amerikanarar vert vist på line 2 eller 3 og vidare rett under personen det gjeld.

Feltnamna vil vere i kursiv, mens opplysningane frå kjelda vil stå med vanleg skrift rett etter.

Nokre felt krev litt nærare forklåring: Under bustad viser feltet ”Uthus” om bustaden hadde side- eller uthusbygning som vart brukt til natteopphald for menneske, om ja står talet på slike bygningar her. ”Type uthus” gjev namnet på desse bygningane, f eks Stall, Fjøs osv. Under person angir feltet ”Sedv./sanns. sted” personens sedvanlige bustad dersom feltet ”Bust” (bustatus) har verdien ’mt’ (mellombels til stades) eller der ein trudde personen hadde opphald om ”Bust” har verdien ’f’ (fråverande).

Faste forkortingar brukt i nokre felt

(Merk: Fleire av forkortingane nedanfor er ofte registrert med store bokstavar.)

Om næringslokale

bu = butikk
ko = kontor
ve = verkstad
an = andre lokale for næringsdrift

Kjønn

m = mann
k = kvinne

Bostatus

b = busett på staden
mt = mellombels til stades
f = fråverande

Stilling i familien

hf = husfar
hm = husmor
s = son

d = dotter
tj = tenar
fl = losjerande, høyrande til familien (ikkje nødvendigvis slektning!)
el = einsleg losjerande (dvs med eige hushald)
b = besøkande

Ekteskapleg stilling

g = gift
ug = ugift
e = enkje/enkjemann
s = separert
f = fråskild

Fødestad

t = fødd i teljingsheradet

Undersåttleg status

n = norsk statsborgar

Trudomssamfunn

s = tilhøyrande den norske statskyrkja

Sjukdom

b = blind
d = døvstum
s = sinnssjuk
aa = åndssvak

Nasjonalitet

n = norsk
l = lappisk
lf = lappisk, fastbuande
ln = lappisk, nomadiserande
k = kvensk (finsk)
b = blanda

Språk

n = norsk
l = lappisk
f = finsk (kvensk)

Spesialsymbol frå dataregistreringa

I utskriftene vil det vere nokre teikn/symbol som markerer problem i originalkjelda eller i den dataregistrerte utgåva:

?? markerer at skrifta i kjelda her har vore utydeleg eller uleseleg (f eks 'Kristi??')

@ er brukt som skiljeteikn mellom to alternative opplysningar, når det ikkje er råd ut frå kjelda å avgjere kven av dei to som er den rette (f eks 'Even@Sven').

% markerer overstryking i kjelda. Dersom eit ord eller ei setning er overstroken, vert det markert med % framfor og bak det overstrokne (f eks 'Peder %Hans%').

!! markerer at denne opplysninga i originalkjelda opplagt må vere feil. !! aleine i eit felt betyr at denne opplysninga manglar heilt i kjelda (f eks førenamn for udøypte barn).

* etter ein opplysning, f eks eit etternamn, markerer at opplysninga ikkje er oppgjeven i kjelda for denne personen (f eks eit barn), men er påført av registratoren på grunnlag av opplysningar om personane omkring (f eks foreldre eller søsken)..

E: markerer at den etterfølgjande merknaden er registratoren sin eigen, og ikkje står i kjelda.

Alfabetiske register

I førenamns- og etternamnsregisteret finn ein personane sine fulle namn, fødselsår og bustad, pluss ei tilvisning til side i den fortløpande lista og personens nr. i huslista.

I fødestadsregisteret finn ein personane sine oppgjevne fødestader, fulle namn og fødselsår, pluss ei tilvisning til sida i den fortløpande lista og personens nr. i huslista. Berre personar fødde i annan kommune enn der dei er talde er med her.

Bustadsregisteret inneheld namn på bustaden med tilhøyrande side- og gards- og bruksnummer i den fortløpande lista.

Ny tellingskrets startar. ***Personar kretsen:*** **496 (kvinner: 251, menn: 245)** ***Bustader i kretsen:*** **91**
Krets: 001 Bergstrøm og Holt *Prestegjeld:* Aremark *Herred/by:* Aremark

Bustadnr.	*Krets*	*Namn*	*Gnr.*	*Bnr.*	*Tilstades*	*Heimehørande*
0001	**001 Bergstrøm og Holt**	**Fugleholtet (plads)**	**60**	**1**	5 (3 m, 2 k) 5-3-2	5 (3 m, 2 k)

Nr.	*Namn*	*Kj.*	*Siv.*	*Bust.*	*Fam.*	*Yrkje*	*Fødd*	*Fødestad*	*Statsb.*	*Tru.*
001	Valentin Nygaard	m	g	b	hf	tømmerfløter	04.08.1881	Aremark	n	s
002	Laura Nygaard	k	g	b	hm	hustru	12.12.1875	Sverige	n	s
003	Villy Nygård	m	ug	b	s	søn	07.09.1907	Aremark	n	s
004	Marie Caspara Nygård	k	ug	b	d	datter	05.02.1909	Aremark	n	s
005	!! Nygård*	m	ug	b	s	søn	30.08.1910	Aremark	n	s
	Merknad: Udøpt gut									

Bustadnr.	*Krets*	*Namn*	*Gnr.*	*Bnr.*	*Tilstades*	*Heimehørande*
0002	**001 Bergstrøm og Holt**	**Buerødegaard (plads)**	**60**	**1**	5 (3 m, 2 k) 5-3-2	5 (3 m, 2 k)

Nr.	*Namn*	*Kj.*	*Siv.*	*Bust.*	*Fam.*	*Yrkje*	*Fødd*	*Fødestad*	*Statsb.*	*Tru.*
001	Andreas Buerødegaard	m	e	b	fhv. gårdbr	fhv. gårdbruger	10.08.1826	Ømark	n	s
002	Ole Andreassen Buerødegaard	m	g	b	hf	husmand og jordbruger	22.08.1883	Ømark	n	s
003	Anna Buerødegaard	k	g	b	hm	hustru	15.11.1885	Aremark	n	s
004	Christian Buerødegaard	m	ug	b	fl	jordarbeider	11.04.1887	Ømark	n	s
005	Juliane Buerødegaard	k	ug	b	fl	hjemmeværende søster	25.02.1877	Ømark	n	s

Bustadnr.	*Krets*	*Namn*	*Gnr.*	*Bnr.*	*Tilstades*	*Heimehørande*
0003	**001 Bergstrøm og Holt**	**Korset (plads)**	**60**	**1**	4 (2 m, 2 k) 4-2-2	4 (2 m, 2 k)

Nr.	*Namn*	*Kj.*	*Siv.*	*Bust.*	*Fam.*	*Yrkje*	*Fødd*	*Fødestad*	*Statsb.*	*Tru.*
001	Anton Andreassen Korset	m	g	b	hf	husmand	12.03.1877	Ømark	n	s
002	Josefine Korset	k	g	b	hm	hustru	22.08.1878	Tønsberg	n	s
003	Arne Korset	m	ug	b	s	søn	13.11.1906	Aremark	n	s
004	Ruth Korset	k	ug	b	d	datter	10.01.1909	Aremark	n	s

Bustadnr.	*Krets*	*Namn*	*Gnr.*	*Bnr.*	*Tilstades*	*Heimehørande*
0004	**001 Bergstrøm og Holt**	**Buer (gaard)**	**60**	**1**	6 (3 m, 3 k) 6-3-3	6 (3 m, 3 k)

Nr.	*Namn*	*Kj.*	*Siv.*	*Bust.*	*Fam.*	*Yrkje*	*Fødd*	*Fødestad*	*Statsb.*	*Tru.*
001	Hans Buer	m	g	b	hf	gaardbruker	19.12.1880	Aremark	n	s
002	Anna Buer	k	g	b	hm	hustru	31.01.1882	Aremark	n	s
003	Nils H. Buer	m	ug	b	s	søn	21.08.1907	Aremark	n	s
004	Sverre Buer	m	ug	b	s	søn	28.09.1909	Aremark	n	s
005	Selma Nygren	k	ug	b	tj	tjenestepike	03.09.1894	Sverige		
006	Antonie Anderssen	k	ug	b	tj	tjenestepike	09.01.1894	Aremark	n	s

Bustadnr.	*Krets*	*Namn*	*Gnr.*	*Bnr.*	*Tilstades*	*Heimehørande*
0005	**001 Bergstrøm og Holt**	**Græsholt (gaard)**	**61**	**1**	4 (1 m, 3 k) 4-1-3	5 (2 m, 3 k)

Nr.	*Namn*	*Kj.*	*Siv.*	*Bust.*	*Fam.*	*Yrkje*	*Fødd*	*Fødestad*	*Statsb.*	*Tru.*
001	Kristian Græsholt	m	g	b	hf	gårdbruker	10.03.1856	Aremark	n	s
002	Kathrine Græsholt	k	g	b	hm	hustru	04.03.1849	Sverige	n	s
003	Karoline Græsholt	k	ug	b	d	datter	04.06.1878	Aremark	n	s
004	Johan Græsholt	m	ug	f	s	søn	16.04.1882	Aremark	n	s
	Sannsynleg opphaldstad: Tistedalen									
005	Gudrun Græsholt	k	ug	b	datterdatter	datterdatter	13.09.1908	Aremark	n	s

Bustadnr.	*Krets*	*Namn*	*Gnr.*	*Bnr.*	*Tilstades*	*Bebudde hus*	*Heimehørande*
0006	**001 Bergstrøm og Holt**	**Teigen (gaard)**	**62**	**1**	9 (2 m, 7 k)	1	9 (2 m, 7 k)

Nr.	*Namn*	*Kj.*	*Siv.*	*Bust.*	*Fam.*	*Yrkje*	*Fødd*	*Fødestad*	*Statsb.*	*Tru.*
001	Andrea Lie	k	e	b	hm	gaardbrukerske med selveiendom	04.05.1859	Aremark	n	s
002	Tonny Lie	k	ug	b	d	datter	04.02.1883	Aremark	n	s
003	Martha Lie	k	ug	b	d	datter	13.10.1886	Aremark	n	s
004	Lagertha Lie	k	ug	b	d	datter	18.06.1890	Aremark	n	s
005	Ragnvald Lie	m	ug	b	s	søn	17.07.1892	Aremark	n	s
006	Gudrun Lie	k	ug	b	d	datter	17.10.1900	Aremark	n	s
007	Sofie Johansen	k	ug	b	tj	tjenestepike	10.01.1865	Aremark	n	s
008	Johanne Græsholt	k	ug	b	el	el	26.11.1841	Aremark	n	s
009	Ole Græsholt	m	ug	b	tj	tj	26.05.1893	Aremark	n	s

Nr.	Namn	Kj.	Siv.	Bust.	Fam.	Yrkje	Fødd	Fødestad	Statsb.	Tru.
	Merknad: E: Fødselsår påført seinare									

Bustadnr.	Krets	Namn	Gnr.	Bnr.	Tilstades	Heimehørande
0007	**001 Bergstrøm og Holt**	**Haugen**	**63**	**5**	1 (0 m, 1 k) 1-0-1	1 (0 m, 1 k)

Nr.	Namn	Kj.	Siv.	Bust.	Fam.	Yrkje	Fødd	Fødestad	Statsb.	Tru.
001	Petrine Hansen	k	ug	b	hm	Rentenist	26.05.1834	Aremark	n	s

Bustadnr.	Krets	Namn	Gnr.	Bnr.	Tilstades	Heimehørande
0008	**001 Bergstrøm og Holt**	**Fyldeng (gaard)**	**63**	**2**	1 (0 m, 1 k) 1-0-1	1 (0 m, 1 k)

Nr.	Namn	Kj.	Siv.	Bust.	Fam.	Yrkje	Fødd	Fødestad	Statsb.	Tru.
001	Martine Fyldeng	k		b	hm	gaardbrugerske	20.10.1846	Aremark	n	s

Bustadnr.	Krets	Namn	Gnr.	Bnr.	Tilstades	Bebudde hus	Heimehørande
0009	**001 Bergstrøm og Holt**	**Fyldeng (gaard)**	**63**	**1**	4 (2 m, 2 k)	1	3 (1 m, 2 k)

Nr.	Namn	Kj.	Siv.	Bust.	Fam.	Yrkje	Fødd	Fødestad	Statsb.	Tru.
001	Jens Borgen	m	g	b	hf	gaardbruger	03.02.1835	Aremark	n	s
002	Johanne Borgen	k	g	b	hm	hustru	10.01.1840	Rakkestad	n	s
003	Pauline Borgen	k	ug	b	d	datter	24.08.1881	Aremark	n	s
004	I. Lundkvist	m		mt		Omgangskræmmer	19.11.1874	Vermland	n	s
	Sedvanleg bustad: Fr.hald									

Bustadnr.	Krets	Namn	Gnr.	Bnr.	Tilstades	Heimehørande
0010	**001 Bergstrøm og Holt**	**Fylding (gaard)**	**63**	**3**	3 (2 m, 1 k) 3-2-1	3 (2 m, 1 k)

Nr.	Namn	Kj.	Siv.	Bust.	Fam.	Yrkje	Fødd	Fødestad	Statsb.	Tru.
001	Kristian Fylding	m	g	b	hf	gaardbruger	11.04.1851	Aremark	n	s
002	Anne Fylding	k	g	b	hm	hustru	03.09.1857	Ømark	n	s
003	Julius Fylding	m	ug	b	fl	Jordbruksarbeider	06.06.1867	Aremark	n	s

Bustadnr.	Krets	Namn	Gnr.	Bnr.	Tilstades	Heimehørande
0011	**001 Bergstrøm og Holt**	**Fylding (gaard)**	**63**	**4**	2 (2 m, 0 k) 2-2-0	2 (2 m, 0 k)

Nr.	Namn	Kj.	Siv.	Bust.	Fam.	Yrkje	Fødd	Fødestad	Statsb.	Tru.
001	Nils Fyldeng	m	ug	b	hf	Gaardbruger	03.10.1838	Aremark	n	s
002	Johan Fyldeng	m	ug	b	br.	Gaardbruger	14.11.1841	Aremark	n	s

Bustadnr.	Krets	Namn	Gnr.	Bnr.	Tilstades	Heimehørande
0012	**001 Bergstrøm og Holt**	**Holth skoletomt**	**64**	**6**	4 (2 m, 2 k) 4-2-2	4 (2 m, 2 k)

Nr.	Namn	Kj.	Siv.	Bust.	Fam.	Yrkje	Fødd	Fødestad	Statsb.	Tru.
001	Thomas Thorsen	m	g	b	hf	skogsarbeider	24.07.1844	Aremark	n	s
002	Anne Thorsen	k	g	b	hm	hustru	15.08.1853	Sverige	n	s
003	Ruth Tomassen	k	ug	b	d	datter	26.07.1898	Aremark	n	s
004	Hagbart Tommassen	m	ug	b	s	søn	25.06.1893	Aremark	n	s

Bustadnr.	Krets	Namn	Gnr.	Bnr.	Tilstades	Bebudde hus	Heimehørande
0013	**001 Bergstrøm og Holt**	**Holth (gaard)**	**64**	**1**	8 (4 m, 4 k)	1	8 (4 m, 4 k)

Nr.	Namn	Kj.	Siv.	Bust.	Fam.	Yrkje	Fødd	Fødestad	Statsb.	Tru.
001	Kristian Holth	m	g	b	hf	Gårdbruker	04.04.1851	Aremark	n	s
	Heimvendt norsk-amerikanar:									
	Utflytta frå Noreg: 1891					*Bustad i Noreg før utflytting:* Aremark				
	Flytta attende til Noreg: 1891					*Siste bustad i Amerika:* Minn.				
								Stilling i Amerika: Jordbrugsarbeide		
								Merknad:		
002	Marie Holth	k	g	b	hm	hustru	29.07.1852	Aremark	n	s
003	Karoline Holth	k	ug	b	d	datter	21.04.1881	Aremark	n	s
004	Johannes Holth	m	ug	b	s	søn	11.06.1890	Aremark	n	s
005	Karl Christiansen	m	g	b	hf	Sjømand Arb på et dampskib	29.07.1877	Fetsund	n	s
006	Anna Christiansen	k	g	b	hm	hustru	14.11.1878	Aremark	n	s
007	Margit Karlsen	k	ug	b	d	datter	29.02.1904	Aremark	n	s
008	Haacon Karlsen	m	ug	b	s	søn	09.07.1906	Aremark	n	s

Bustadnr.	Krets	Namn	Gnr.	Bnr.	Tilstades	Heimehørande
0014	**001 Bergstrøm og Holt**	**Holth (gaard)**	**64**	**4**	6 (3 m, 3 k) 6-3-3	6 (3 m, 3 k)

Nr.	Namn	Kj.	Siv.	Bust.	Fam.	Yrkje	Fødd	Fødestad	Statsb.	Tru.
001	Johs. H. Holth	m	g	b	hf	gaardbruker	14.04.1858	Aremark	n	s
002	Marie Holth	k	g	b	hm	hustru	11.02.1864	Rakkestad	n	s
003	Henry Holth	m	ug	b	s	søn	17.09.1904	Aremark	n	s
004	Aslaug Holth	k	ug	b	d	datter	29.06.1906	Aremark	n	s
005	Marie Buer	k	ug	b	fl	Husmorens pleiedtr	27.10.1888	Rakkestad	n	s
006	Ernst L. Larsen	m	ug	b	tj	tj	23.09.1872	Sponviken	n	s

Bustadnr.	Krets	Namn	Gnr.	Bnr.	Tilstades Bebudde hus	Heimehørande
0015	**001 Bergstrøm og Holt**	**Rive søndre (gaard)**	**65**	**1**	9 (8 m, 1 k) 1	9 (8 m, 1 k)

Nr.	Namn	Kj.	Siv.	Bust.	Fam.	Yrkje	Fødd	Fødestad	Statsb.	Tru.
001	Julius Olsen	m	g	b	hf	gårdbruger (forpagter)	27.07.1858	Ømark		
002	Laura Olsen	k	g	b	hm	hustru	22.11.1861	Sverige	n	s
003	Ole Juliussen	m	ug	b	s	søn	22.09.1883	Ømark	n	s
004	Edvardt Juliussen	m	ug	b	s	søn	27.09.1885	Ømark	n	s
005	Karl Juliussen	m	ug	b	s	søn	16.08.1888	Ømark	n	s
006	Harald Juliussen	m	ug	b	s	søn	07.06.1891	Ømark	n	s
007	Jens Juliussen	m	ug	b	s	søn	05.06.1897	Aremark	n	s
008	Axel Juliussen	m	ug	b	s	søn	24.08.1900	Aremark	n	s
009	Hans Juliussen	m	ug	b	s	søn	20.05.1905	Aremark	n	s

Bustadnr.	Krets	Namn	Gnr.	Bnr.	Tilstades	Heimehørande
0016	**001 Bergstrøm og Holt**	**Rive Nordre (gaard)**	**66**	**1**	9 (2 m, 7 k) 9-2-7	9 (2 m, 7 k)

Nr.	Namn	Kj.	Siv.	Bust.	Fam.	Yrkje	Fødd	Fødestad	Statsb.	Tru.
001	Johan Jensen Rive	m	g	b	hf	Gaardbruker	22.03.1871	Aremark	n	s
002	Elisabet Rive	k	g	b	hm	hustru	12.12.1863	Aremark	n	s
003	Johanne Rive	k	ug	b	fl	tj	18.05.1862	Ømark	n	s
004	Dagny Rive	k	ug	b	d	datter	10.08.1895	Aremark	n	s
005	Hilda Rive	k	ug	b	d	datter	11.07.1899	Aremark	n	s
006	Jens Rive	m	ug	b	s	søn	09.05.1902	Aremark	n	s
007	Margit Rive	k	ug	b	d	datter	27.04.1906	Aremark	n	s
008	Karen Rive	k	ug	b	hm	Rentenist	09.05.1849	Aremark	n	s
009	Andrea Rive	k	ug	b	hf!!	Rentenist	18.01.1847	Aremark	n	s

Bustadnr.	Krets	Namn	Gnr.	Bnr.	Tilstades	Heimehørande
0017	**001 Bergstrøm og Holt**	**Hula (plads)**	**65**	**1**	4 (3 m, 1 k) 4-3-1	4 (3 m, 1 k)

Nr.	Namn	Kj.	Siv.	Bust.	Fam.	Yrkje	Fødd	Fødestad	Statsb.	Tru.
001	Johan Hansen	m	g	b	hf	Jordbruger	25.07.1859	Aremark	n	s
	Heimvendt norsk-amerikanar:									
	Utflytta frå Noreg: 1892			*Bustad i Noreg før utflytting:* Aremark			*Stilling i Amerika:*			
	Flytta attende til Noreg: 1896			*Siste bustad i Amerika:* Minn.			Jordbruksarbeide			
							Merknad:			
002	Karoline Hansen	k	g	b	hm	hustru	02.12.1853	Aremark	n	s
003	Harald Hansen	m	ug	b	s	søn	29.07.1881	Aremark	n	s
004	Viggo Hansen	m	ug	b	s	søn	01.09.1889	Aremark	n	s

Bustadnr.	Krets	Namn	Gnr.	Bnr.	Tilstades	Heimehørande
0018	**001 Bergstrøm og Holt**	**Daugerød (gaard)**	**67**	**1**	7 (1 m, 6 k) 7-1-6	8 (2 m, 6 k)

Nr.	Namn	Kj.	Siv.	Bust.	Fam.	Yrkje	Fødd	Fødestad	Statsb.	Tru.
001	Edvardt Daugerød	m	g	f	hf	Gårdbruker	26.12.1863	Ømark	n	s
	Sannsynleg opphaldstad: Fredrikshald									
002	Lina Daugerød	k	g	b	hm	hustru	06.04.1874	Aremark	n	s
003	Emilie Daugerød	k	ug	b	søster	Fors. gbr	09.10.1867	Aremark	n	s
004	Karen Daugerød	k	e	b		Fors. gbr	17.01.1832	Aremark	n	s
005	Sigvart Daugerød	m	ug	b	s	søn	23.08.1902	Aremark	n	s
006	Anna Daugerød	k	ug	b	d	datter	04.05.1904	Aremark	n	s
007	Karoline Daugerød	k	ug	b	d	datter	12.12.1906	Aremark	n	s
008	Martha Daugerød	k	ug	b	d	datter	10.08.1909	Aremark	n	s

Bustadnr.	Krets	Namn	Gnr.	Bnr.	Tilstades	Heimehørande
0019	**001 Bergstrøm og Holt**	**Daugerød (gaard)**	**67**	**3**	8 (4 m, 4 k) 8-4-4	9 (4 m, 5 k)

Nr.	Namn	Kj.	Siv.	Bust.	Fam.	Yrkje	Fødd	Fødestad	Statsb.	Tru.
001	Oscar Person	m	g	b	hf	Gaardbruker	02.12.1863	Sverige	n	s
002	Anna Person	k	g	b	hm	hustru	02.02.1868	Aremark	n	s
003	Hulda Person	k	ug	f	d	datter	16.10.1892	Aremark	n	s
	Sannsynleg opphaldstad: Fredrikshald									
004	Konstance Person	k	ug	b	d	datter	15.10.1894	Aremark	n	s
005	Hans Person	m	ug	b	s	søn	22.03.1897	Aremark	n	s
006	Maren Person	k	ug	b	d	datter	10.04.1899	Aremark	n	s
007	Borghild Person	k	ug	b	d	datter	22.09.1901	Aremark	n	s
008	Christian Person	m	ug	b	s	søn	24.09.1903	Aremark	n	s
009	Alf Person	m	ug	b	s	søn	01.01.1907	Aremark	n	s

Bustadnr.	Krets	Namn	Gnr.	Bnr.	Tilstades	Heimehørande
0020	**001 Bergstrøm og Holt**	**Daugerød (gaard)**	**67**	**2**	4 (0 m, 4 k) 4-0-4	6 (2 m, 4 k)

Nr.	Namn	Kj.	Siv.	Bust.	Fam.	Yrkje	Fødd	Fødestad	Statsb.	Tru.
001	Else Daugerød	k	e	b	hm	Gårdbrugerske	18.03.1830	Ømark	n	s
002	Emelie Daugerød	k	e	b		Fors. gbr	25.04.1875	Ømark	n	s
003	Hjørdis Daugerød	k	ug	b	d	datter	18.04.1899	Kristiania	n	s
004	Oscar Olsen	m		f			04.03.1870	Kristiania	n	s
	Sannsynleg opphaldstad: Fr.hald									
005	Martin Volen	m		f			03.11.1833	Ømark	n	s
	Sannsynleg opphaldstad: Volen Ømark									
006	Sofie Thorsen	k	f	b		Dagarbeiderske	08.04.1856	Aremark	n	s

Bustadnr.	Krets	Namn	Gnr.	Bnr.	Tilstades	Heimehørande
0021	**001 Bergstrøm og Holt**	**Daugerød (gaard)**	**66**	**3**	7 (2 m, 5 k) 7-2-5	8 (2 m, 6 k)

Nr.	Namn	Kj.	Siv.	Bust.	Fam.	Yrkje	Fødd	Fødestad	Statsb.	Tru.
001	Hans Daugerød	m	g	b	hf	Gaardbruger og tømmerfløder	01.01.1849	Aremark	n	s
002	Anne Daugerød	k	g	b	hm	hustru	14.03.1850	Aremark	n	s
003	Johan Daugerød	m	ug	b	s	søn	03.10.1885	Aremark	n	s
004	Inga Daugerød	k	ug	b	d	datter	11.11.1883	Aremark	n	s
005	Anna Daugerød	k	ug	b	d	datter	19.02.1890	Aremark	n	s
006	Martha Daugerød	k	ug	f	d	datter	01.12.1893	Aremark	n	s
	Sannsynleg opphaldstad: Fylding i Aremark									
007	Karoline Daugerød	k	ug	b	d	datter	01.12.1897	Aremark	n	s
008	Jenny Daugerød	k	ug	b	fl	datterdatter	06.08.1906	Aremark	n	s

Bustadnr.	Krets	Namn	Gnr.	Bnr.	Tilstades	Heimehørande
0022	**001 Bergstrøm og Holt**	**Riveødegård (gaard)**	**66**	**2**	6 (3 m, 3 k) 6-3-3	6 (3 m, 3 k)

Nr.	Namn	Kj.	Siv.	Bust.	Fam.	Yrkje	Fødd	Fødestad	Statsb.	Tru.
001	Martin Riveødegård	m	g	b	hf	Gaardbruger	17.09.1870	Aremark	n	s
002	Johanne Riveødegård	k	g	b	hm	hustru	11.07.1871	Aremark	n	s
003	Anders Riveødegård	m	ug	b	s	søn	17.11.1899	Aremark	n	s
004	Margit Riveødegård	k	ug	b	d	datter	19.04.1898	Aremark	n	s
005	Ester Riveødegård	k	ug	b	d	datter	22.09.1901	Ømark	n	s
006	Johan Riveødegård	m	ug	b	s	søn	17.09.1903	Ømark	n	s

Bustadnr.	Krets	Namn	Gnr.	Bnr.	Tilstades	Heimehørande
0023	**001 Bergstrøm og Holt**	**Lervig (gaard)**	**69**	**1**	4 (2 m, 2 k) 4-2-2	4 (2 m, 2 k)

Nr.	Namn	Kj.	Siv.	Bust.	Fam.	Yrkje	Fødd	Fødestad	Statsb.	Tru.
001	Peter Lervig	m	ug	b	hf og s	Gårdbruker	09.02.1876	Aremark	n	s
002	Maren Lervig	k	e	b	hm	gårdbrugerenke	13.09.1844	Aremark	n	s
003	Anna Lervig	k	ug	b	d	datter	01.04.1886	Aremark	n	s
004	Christian Lervig	m	ug	b	s	søn	01.07.1891	Aremark	n	s

Bustadnr.	Krets	Namn	Gnr.	Bnr.	Tilstades	Heimehørande
0024	**001 Bergstrøm og Holt**	**Lervig (gaard)**	**68**	**1**	9 (4 m, 5 k) 9-4-5	9 (4 m, 5 k)

Nr.	Namn	Kj.	Siv.	Bust.	Fam.	Yrkje	Fødd	Fødestad	Statsb.	Tru.
001	Holm Hansen Lervig	m	g	b	hf	Gaardbruker og landhandler	11.02.1874	Aremark	n	s

Nr.	Namn	Kj.	Siv.	Bust.	Fam.	Yrkje	Fødd	Fødestad	Statsb.	Tru.
002	Augusta Lervig	k	g	b	hm	hustru	21.03.1876	Aremark	n	s
003	Signe Lervig	k	ug	b	d	datter	20.04.1897	Aremark	n	s
004	Hans Lervig	m	ug	b	s	søn	27.04.1899	Aremark	n	s
005	Sigurd Lervig	m	ug	b	s	søn	07.10.1901	Aremark	n	s
006	Aagodt Lervig	k	ug	b	d	datter	12.11.1905	Aremark	n	s
007	Hulda Lervig	k	ug	b	d	datter	14.11.1909	Aremark	n	s
008	Kristian Søgård	m	ug	b	tj	tj	27.08.1883	Ømark	n	s
009	Anna Olsen	k	ug	b	tj	tj	10.03.1890	Ømark	n	s

Bustadnr.	Krets	Namn	Gnr.	Bnr.	Tilstades	Heimehørande
0025	**001 Bergstrøm og Holt**	**Lervig (gaard)**	**68**	**6, 5, 3**	3 (2 m, 1 k) 3-2-1	3 (2 m, 1 k)

Nr.	Namn	Kj.	Siv.	Bust.	Fam.	Yrkje	Fødd	Fødestad	Statsb.	Tru.
001	Johan P. Lervig	m	g	b	hf	Gaardbruker	13.11.1859	Aremark	n	s
002	Thea Lervig	k	g	b	hm	hustru	29.04.1853	Aremark	n	s
003	Anders Lervig	m	ug	b	s	søn	10.01.1888	Aremark	n	s

Bustadnr.	Krets	Namn	Gnr.	Bnr.	Tilstades	Bebudde hus	Heimehørande
0026	**001 Bergstrøm og Holt**	**Lervig (gaard)**	**69**	**2**	9 (5 m, 4 k)	1	9 (5 m, 4 k)

Nr.	Namn	Kj.	Siv.	Bust.	Fam.	Yrkje	Fødd	Fødestad	Statsb.	Tru.
001	Ole Lervig	m	g	b	hf	Gårdbruger	14.03.1872	Aremark	n	s
002	Marthe Lervig	k	g	b	hm	hustru	20.09.1876	Aremark		
003	Johanne Marie Lervig*	k	ug	b	d	d	03.12.1909	Aremark		
004	Anders Lervig	m	g	b	fl	fhv gårdbruger	30.09.1836	Aremark	n	s
005	Johanne Lervig	k	g	b	hm	hustru	16.10.1839	Aremark	n	s
006	Christian Lervig	m	ug	b	fl	Skogsarbeider	28.10.1880	Aremark	n	s
007	Petter Lervig	m	g	b	hf	tømmerfløter	08.06.1874	Aremark	n	s
008	Jenny Lervig	k	g	b	hm	hustru	24.10.1885	Ømark	n	s
009	Anders Christian Lervig	m	ug	b	s	søn	30.11.1907	Aremark	n	s

Bustadnr.	Krets	Namn	Gnr.	Bnr.	Tilstades	Bebudde hus	Heimehørande
0027	**001 Bergstrøm og Holt**	**Lervig (gaard)**	**68**	**2**	7 (5 m, 2 k)	1	7 (5 m, 2 k)

Nr.	Namn	Kj.	Siv.	Bust.	Fam.	Yrkje	Fødd	Fødestad	Statsb.	Tru.
001	Iver Jensen Strøm	m	e	b	hf	Gaardbruger	06.07.1839	Aremark	n	s
002	Martin Strøm	m	ug	b	s	søn	06.04.1879	Aremark	n	s
003	Iver Strøm	m	ug	b	s	søn	05.06.1884	Aremark	n	s
004	Karoline Andersen	k	e	b	hm	tj	17.04.1862	Aremark	n	s
005	Hilda Hansen	k	ug	b	d	datter	01.08.1895	Aremark	n	s
006	Anton Hansen	m	ug	b	s	søn	15.01.1899	Aremark	n	s
007	Johan Hansen	m	ug	b	s	søn	22.11.1901	Aremark	n	s

Bustadnr.	Krets	Namn	Gnr.	Bnr.	Tilstades	Heimehørande
0028	**001 Bergstrøm og Holt**	**Næsødegaard (plads)**	**70**	**1**	2 (2 m, 0 k) 2-2-0	2 (2 m, 0 k)

Nr.	Namn	Kj.	Siv.	Bust.	Fam.	Yrkje	Fødd	Fødestad	Statsb.	Tru.
001	Andreas Hansen	m	g	b	hf	Gårdbruker	25.04.1848	Ømark	n	s
002	Anders Sørenskos	m	ug	b	el	skogsarbeider	26.06.1892	Aremark	n	s

Bustadnr.	Krets	Namn	Gnr.	Bnr.	Tilstades	Heimehørande
0029	**001 Bergstrøm og Holt**	**Slora (plads)**	**70**	**4**	4 (1 m, 3 k) 4-1-3	5 (2 m, 3 k)

Nr.	Namn	Kj.	Siv.	Bust.	Fam.	Yrkje	Fødd	Fødestad	Statsb.	Tru.
001	Jens Stensen	m	g	b	hf	Skomaker S	09.12.1841	Aremark	n	s
002	Elise Stensen	k	g	b	hm	hustru	24.02.1853	Sverige	n	s
003	Augusta Jensen	k	ug	b	d	datter	31.08.1892	Aremark	n	s
004	Inga Jensen	k	ug	b	d	datter	12.03.1895	Aremark	n	s
005	Christian Jensen	m	ug	f	s	maler	08.02.1880	Aremark	n	s
	Sannsynleg opphaldstad: Fløvig Ømark									

Bustadnr.	Krets	Namn	Gnr.	Bnr.	Tilstades	Heimehørande
0030	**001 Bergstrøm og Holt**	**Næshaugen (plads)**	**70**	**4**	3 (2 m, 1 k) 3-2-1	3 (2 m, 1 k)

Nr.	Namn	Kj.	Siv.	Bust.	Fam.	Yrkje	Fødd	Fødestad	Statsb.	Tru.
001	Ludvig Olsen	m	g	b	hf	husmand	22.01.1839	Aremark	n	s
002	Anne Marie Næshagen	k	g	b	hm	husmand	30.08.1836	Rakkestad	n	s

Nr.	Namn	Kj.	Siv.	Bust.	Fam.	Yrkje	Fødd	Fødestad	Statsb.	Tru.
003	Ole Holth	m	ug	b	s	Sersjant og graastensmurer	04.12.1878	Aremark	n	s

Bustadnr.	Krets	Namn	Gnr.	Bnr.	Tilstades	Heimehørande
0031	**001 Bergstrøm og Holt**	**Pina (plads)**	**70**	**1**	6 (4 m, 2 k) 6-4-2	6 (4 m, 2 k)

Nr.	Namn	Kj.	Siv.	Bust.	Fam.	Yrkje	Fødd	Fødestad	Statsb.	Tru.
001	Ole Jensen	m	g	b	hf	Jordarbeider	29.03.1849	Aremark	n	s
002	Helene Iversen	k	g	b	hm	hustru	10.08.1854	Ømark	n	s
003	Kristian Olsen	m	ug	b	s	søn	06.02.1891	Ømark	n	s
004	Einar Olsen	m	ug	b	s	søn	15.06.1895	Ømark	n	s
005	Edvart Olsen	m	ug	b	s	søn	08.04.1900	Ømark	n	s
006	Inga Olssen	k	ug	b	d	datter	12.06.1898	Ømark	n	s

Bustadnr.	Krets	Namn	Gnr.	Bnr.	Tilstades	Heimehørande
0032	**001 Bergstrøm og Holt**	**Hyllestad (plads)**	**68**	**2**	2 (1 m, 1 k) 2-1-1	2 (1 m, 1 k)

Nr.	Namn	Kj.	Siv.	Bust.	Fam.	Yrkje	Fødd	Fødestad	Statsb.	Tru.
001	Ole B. Olsen	m	ug	b	hf	jordbruger	02.02.1862	Aremark	n	s
	Heimvendt norsk-amerikanar:									
	Utflytta frå Noreg: 1888				*Bustad i Noreg før utflytting:* Aremark		*Stilling i Amerika:* Gaardbruker			
	Flytta attende til Noreg: 1904				*Siste bustad i Amerika:* Russell (Minn.)		*Merknad:*			
002	Bollette Dorthea Johannesen	k	ug	b	tj	husholderske	09.07.1856	Aremark	n	s

Bustadnr.	Krets	Namn	Gnr.	Bnr.	Tilstades	Heimehørande
0033	**001 Bergstrøm og Holt**	**Siljeholt (gaard)**	**72**	**3**	6 (4 m, 2 k) 6-4-2	6 (4 m, 2 k)

Nr.	Namn	Kj.	Siv.	Bust.	Fam.	Yrkje	Fødd	Fødestad	Statsb.	Tru.
001	Johan Iverssen	m	g	b	hf	forpakter av eiendom	10.06.1861	Ømark	n	s
002	Anne Iverssen	k	g	b	hm		21.11.1867	Ømark	n	s
003	Hjalmar Jensen	m	ug	b	fl	Fløter	30.11.1890	Ømark	n	s
004	Jens Bergstrøm	m	g	b	hf	Gårdbruker	12.12.1869	Aremark	n	s
	Heimvendt norsk-amerikanar:									
	Utflytta frå Noreg: 1904				*Bustad i Noreg før utflytting:* Aremark		*Stilling i Amerika:* Stenhuggeri			
	Flytta attende til Noreg: 1910				*Siste bustad i Amerika:* Brockton		*Merknad:*			
005	Emilie Bergstrøm	k	g	b	hm	Gårdbrukerkone	19.10.1881	Aremark	n	s
	Heimvendt norsk-amerikanar:									
	Utflytta frå Noreg: 1904				*Bustad i Noreg før utflytting:* Aremark		*Stilling i Amerika:* Husholdningsarbeide			
	Flytta attende til Noreg: 1910				*Siste bustad i Amerika:* Brockton		*Merknad:*			
006	Alfred S. Bergstrøm	m	ug	b	s	søn	10.06.1903	Aremark	n	s
	Heimvendt norsk-amerikanar:									
	Utflytta frå Noreg: 1904				*Bustad i Noreg før utflytting:* Aremark		*Stilling i Amerika:* intet spesielt arb			
	Flytta attende til Noreg: 1910				*Siste bustad i Amerika:* Brockton		*Merknad:*			

Bustadnr.	Krets	Namn	Gnr.	Bnr.	Tilstades	Heimehørande
0034	**001 Bergstrøm og Holt**	**Siljeholt (gaard)**	**72**	**1**	5 (3 m, 2 k) 5-3-2	5 (3 m, 2 k)

Nr.	Namn	Kj.	Siv.	Bust.	Fam.	Yrkje	Fødd	Fødestad	Statsb.	Tru.
001	Anton Hansen Siljeholt	m	g	b	hf	Gaardbruker	23.11.1854	Aremark	n	s
002	Fredrikke Siljeholt	k	g	b	hm	hustru	02.03.1867	Aremark	n	s
003	Hans Antonsen Siljeholt	m	ug	b	s	søn	02.02.1890	Aremark	n	s
004	Christoffer Antonsen Siljeholt	m	ug	b	s	søn	14.10.1891	Aremark	n	s
005	Marie Antonsen Siljeholt	k	ug	b	d	datter	10.01.1897	Aremark	n	s

Bustadnr.	Krets	Namn	Gnr.	Bnr.	Tilstades	Heimehørande
0035	**001 Bergstrøm og Holt**	**Vaala (plads)**	**71**	**3**	4 (2 m, 2 k) 4-2-2	4 (2 m, 2 k)

Nr.	Namn	Kj.	Siv.	Bust.	Fam.	Yrkje	Fødd	Fødestad	Statsb.	Tru.
001	Anders Hansen Vaala	m	g	b	hf	husmand	10.08.1830	Ømark	n	s
002	Dorthea Iversen Vaala	k	g	b	hm	hustru	14.11.1832		n	s
003	Kristine Andersen Vaala	k	ug	b	d	datter	08.02.1873		n	s
004	Jens Andersen Vaala	m	ug	b	s	søn	01.01.1876		n	s

Bustadnr.	Krets	Namn	Gnr.	Bnr.	Tilstades	Heimehørande
0036	**001 Bergstrøm og Holt**	**Torget**	**71**	**4**	5 (2 m, 3 k) 5-2-3	5 (2 m, 3 k)

Nr.	Namn	Kj.	Siv.	Bust.	Fam.	Yrkje	Fødd	Fødestad	Statsb.	Tru.
001	Otto Pederssen	m	g	b	hf	Skomager S	10.05.1870	Aremark	n	s

Nr.	Namn	Kj.	Siv.	Bust.	Fam.	Yrkje	Fødd	Fødestad	Statsb.	Tru.
002	Sofie Pederssen	k	g	b	hm	hustru	04.06.1875	Aremark	n	s
003	Johan Petrus Pedersen	m	ug	b	s	søn	04.11.1908	Aremark	n	s
004	Anna Pederssen	k	ug	b	d	datter	06.10.1910	Aremark	n	s
005	Olea Jensen	k	e	b	fl	Føderaadskone	18.03.1834	Aremark	n	s

Bustadnr.	Krets	Namn	Gnr.	Bnr.	Tilstades	Heimehørande
0037	**001 Bergstrøm og Holt**	**Svelta (plads)**	**73**	**1**	1 (1 m, 0 k) 1-1-0	1 (1 m, 0 k)

Nr.	Namn	Kj.	Siv.	Bust.	Fam.	Yrkje	Fødd	Fødestad	Statsb.	Tru.
001	Jens Gøthesen	m	ug	b	hf	Mindre gbr	06.06.1840	Aremark	n	s

Bustadnr.	Krets	Namn	Gnr.	Bnr.	Tilstades	Heimehørande
0038	**001 Bergstrøm og Holt**	**Kilen (gaard)**	**73**	**1**	6 (2 m, 4 k) 6-2-4	6 (2 m, 4 k)

Nr.	Namn	Kj.	Siv.	Bust.	Fam.	Yrkje	Fødd	Fødestad	Statsb.	Tru.
001	Johan Nilsen Kilen	m	g	b	hf	Gårdbruker	20.05.1870	Aremark	n	s
002	Lina Larsen Kilen	k	g	b	hm	Gårdbrukerhustru	09.05.1864	Aremark	n	s
003	Lauritz Kilen	m	ug	b	s	søn	12.02.1894	Aremark	n	s
004	Ellen Johansen Kilen	k	ug	b	d	datter	22.02.1899	Aremark	n	s
005	Julie Johansen Kilen	k	ug	b	d	datter	18.12.1902	Aremark	n	s
006	Gunda Johansen Kilen	k	ug	b	d	datter	08.10.1906	Aremark	n	s

Bustadnr.	Krets	Namn	Gnr.	Bnr.	Tilstades	Heimehørande
0039	**001 Bergstrøm og Holt**	**Kilebraatene (gaard)**	**73**	**3**	6 (5 m, 1 k) 6-5-1	6 (5 m, 1 k)

Nr.	Namn	Kj.	Siv.	Bust.	Fam.	Yrkje	Fødd	Fødestad	Statsb.	Tru.
001	Jens Andersen	m	g	b	hf	Gårdbruker	03.05.1848	Aremark	n	s
002	Elise Pedersen	k	g	b	hm	Gårdbrukerhustru	19.09.1849	Ømark	n	s
003	Anton Braaten	m	ug	b	s	tømmermand S	22.03.1878	Ømark	n	s
004	Anders Braaten	m	ug	b	s	murerhaandlanger	30.03.1890	Aremark	n	s
005	Peter Braaten	m	ug	b	s	Jordbrugsarbeider	28.09.1894	Aremark	n	s
006	Kristian Braaten	m	ug	b	fl	tømmermand og snedker S	30.06.1852	Aremark	n	s

Bustadnr.	Krets	Namn	Gnr.	Bnr.	Tilstades	Heimehørande
0040	**001 Bergstrøm og Holt**	**Kilebraatene (gaard)**	**73**	**2**	4 (2 m, 2 k) 4-2-2	4 (2 m, 2 k)

Nr.	Namn	Kj.	Siv.	Bust.	Fam.	Yrkje	Fødd	Fødestad	Statsb.	Tru.
001	Martin Olsen Braaten	m	g	b	hf	gaardbruker	11.06.1834	Aremark	n	s
002	Karoline Andersen Braaten	k	g	b	hm	hustru	27.02.1850	Aremark	n	s
003	Johan Martinsen Braaten	m	ug	b	s	tømmermand S	19.05.1881	Aremark	n	s
004	Kristine Martinsen Braaten	k	ug	b	d	datter	05.07.1890	Aremark	n	s

Bustadnr.	Krets	Namn	Gnr.	Bnr.	Tilstades	Heimehørande
0041	**001 Bergstrøm og Holt**	**Hellesaaen (plads)**	**72**	**4**	8 (4 m, 4 k) 8-4-4	9 (5 m, 4 k)

Nr.	Namn	Kj.	Siv.	Bust.	Fam.	Yrkje	Fødd	Fødestad	Statsb.	Tru.
001	Christian Johannesen	m	g	f	hf	Tømmermand S og gårdbruker	14.10.1875	Aremark	n	s
	Sannsynleg opphaldstad: Kolbjørnsvik									
002	Anne Hellesaaen	k	g	b	hm	hustru	20.10.1874	Rakkestad	n	s
003	Ole Olsen	m	ug	b	fl	Jord-arbeider fat. und.støt	24.12.1843	Aremark	n	s
004	Agnes Josefine Christiansen	k	ug	b	d	datter	02.05.1897	Aremark	n	s
005	Hulda Christiansen	k	ug	b	d	datter	23.09.1900	Aremark	n	s
006	Johan Christiansen	m	ug	b	s	søn	18.04.1903	Aremark	n	s
007	Olaf Christiansen	m	ug	b	s	søn	04.09.1905	Aremark	n	s
008	Gunda Christiansen	k	ug	b	d	datter	30.01.1908	Aremark	n	s
009	!! Christiansen*	m	ug	b	s	søn	17.11.1910	Aremark	n	s
	Merknad: Udøpt gut									

Bustadnr.	Krets	Namn	Gnr.	Bnr.	Tilstades	Heimehørande
0042	**001 Bergstrøm og Holt**	**Handelsborg (plads)**	**70**	**1**	4 (3 m, 1 k) 4-3-1	4 (3 m, 1 k)

Nr.	Namn	Kj.	Siv.	Bust.	Fam.	Yrkje	Fødd	Fødestad	Statsb.	Tru.
001	Hjalmar Jansen	m	g	b	hf	Tømmerfløter	09.08.1875	Aremark	n	s
002	Mathilde Jansen	k	g	b	hm	hustru	14.09.1868	Ømark	n	s
003	Adolf Jansen	m	ug	b	s	søn	24.08.1900	Aremark	n	s
004	Christian Jansen	m	ug	b	s	søn	29.10.1904	Aremark	n	s

Bustadnr.	Krets	Namn	Gnr.	Bnr.	Tilstades	Heimehørande
0043	**001 Bergstrøm og Holt**	**Handelsborg (plads)**	**70**	**1**	6 (5 m, 1 k) 6-5-1	6 (5 m, 1 k)

Nr.	Namn	Kj.	Siv.	Bust.	Fam.	Yrkje	Fødd	Fødestad	Statsb.	Tru.
001	Christoffer Johannesen	m	g	b	hf	tømmerfløter og skogsarb	08.12.1875	Aremark	n	s
002	Emilie Johannesen	k	g	b	hm	hustru	17.09.1882	Aremark	n	s
003	Ingvald Christoffersen	m	ug	b	s	søn	06.11.1903	Aremark	n	s
004	Erling Christoffersen	m	ug	b	s	søn	16.07.1905	Aremark	n	s
005	Osvald Christoffersen	m	ug	b	s	søn	21.07.1907	Aremark	n	s
006	!! Christoffersen*	m	ug	b	s	søn	01.12.1909	Aremark	n	s
	Merknad: Udøpt gut									

Bustadnr.	Krets	Namn	Gnr.	Bnr.	Tilstades	Heimehørande
0044	**001 Bergstrøm og Holt**	**Analyst (plads)**	**70**	**3**	4 (2 m, 2 k) 4-2-2	5 (3 m, 2 k)

Nr.	Namn	Kj.	Siv.	Bust.	Fam.	Yrkje	Fødd	Fødestad	Statsb.	Tru.
001	Kristian L. Holth	m	g	f	hf	Graastensmurer	24.01.1873	Aremark	n	s
	Sannsynleg opphaldstad: Bønøgård									
002	Hildegard Holth	k	g	b	hm	hustru	06.07.1882	Aremark	n	s
003	Olaf Holth	m	ug	b	s	søn	16.03.1906	Aremark	n	s
004	Haacon Holth	m	ug	b	s	søn	19.07.1907	Aremark	n	s
005	Signe Marie Holth	k	ug	b	d	datter	22.11.1909	Aremark	n	s

Bustadnr.	Krets	Namn	Gnr.	Bnr.	Tilstades	Heimehørande
0045	**001 Bergstrøm og Holt**	**Næs (gaard)**	**70**	**1**	8 (2 m, 6 k) 8-2-6	8 (2 m, 6 k)

Nr.	Namn	Kj.	Siv.	Bust.	Fam.	Yrkje	Fødd	Fødestad	Statsb.	Tru.
001	Christian Næs	m	g	b	hf	gaardbruker	01.08.1872	Aremark	n	s
002	Kristine Næs	k	g	b	hm	hustru	01.10.1880	Aremark	n	s
003	Jens Chr. Næs	m	ug	b	s	søn	15.05.1908	Aremark	n	s
004	Ragnhild Næs	k	ug	b	d	datter	15.09.1909	Aremark	n	s
005	Maren Johansen	k	ug	b	tj	tjenestepike	03.02.1883	Aremark	n	s
006	Ragna Richardsen	k	ug	b	d	datter	09.05.1907	Aremark	n	s
007	Lina Jensen Næs	k	ug	b	hm	Rentenist	20.11.1866	Aremark	n	s
008	Sofie Chr. Næs	k	ug	b	d	datter	01.10.1899	Aremark	n	s

Bustadnr.	Krets	Namn	Gnr.	Bnr.	Tilstades	Bebudde hus	Heimehørande
0046	**001 Bergstrøm og Holt**	**Næs (gaard)**	**70**	**4**	12 (6 m, 6 k)	1	12 (6 m, 6 k)

Nr.	Namn	Kj.	Siv.	Bust.	Fam.	Yrkje	Fødd	Fødestad	Statsb.	Tru.
001	Anders Lervig	m	g	b	hf	gårdbruker og tømmermerker	06.03.1871	Aremark	n	s
002	Anne Lervig	k	g	b	hm	hustru	02.12.1868	Ømark	n	s
003	Ragna Lervig	k	ug	b	d	datter	13.03.1893	Aremark	n	s
004	Hans Lervig	m	ug	b	s	søn	06.04.1895	Aremark	n	s
005	Sven Lervig	m	ug	b	s	søn	27.05.1897	Aremark	n	s
006	Astrid Lervig	k	ug	b	d	datter	16.07.1899	Aremark	n	s
007	Emelie Lervig	k	ug	b	d	datter	03.01.1902	Aremark	n	s
008	Christian Lie	m	ug	b	hf	Rentenist	27.06.1856	Aremark	n	s
	Heimvendt norsk-amerikanar:									
	Utflytta frå Noreg: 1889	*Bustad i Noreg før utflytting:* Aremark				*Stilling i Amerika:*				
	Flytta attende til Noreg: 1892	*Siste bustad i Amerika:* Minn.				Bygningssnedker				
						Merknad:				
009	Hans Aamodt	m	g	b	hf	tømmermand S	28.04.1877	Rakkestad	n	s
010	Marie Aamodt	k	g	b	hm	hustru	15.07.1888	Aremark	n	s
011	Arthur Aamodt	m	ug	b	s	søn	11.11.1906	Aremark	n	s
012	Sigrid Aamodt	k	ug	b	d	datter	24.09.1908	Aremark	n	s

Bustadnr.	Krets	Namn	Gnr.	Bnr.	Tilstades	Bebudde hus	Heimehørande
0047	**001 Bergstrøm og Holt**	**Strøm (gaard)**	**71**	**1**	8 (3 m, 5 k)	1	8 (3 m, 5 k)

Nr.	Namn	Kj.	Siv.	Bust.	Fam.	Yrkje	Fødd	Fødestad	Statsb.	Tru.
001	Jens Strøm	m	g	b	hf	gårdbr og tømmermerker	21.12.1873	Aremark	n	s
002	Dorthea Strøm	k	g	b	hm	hustru	27.08.1878	Aremark	n	s
003	Ivar Strøm	m	ug	b	s	søn	10.07.1910	Aremark	n	s
004	Johanne Gunneng	k	e	b	fl	Rentenist	18.01.1845	Aremark	n	s
005	Signe Nilsen	k	ug	b		Fors. gbr. og fløter	12.05.1900	Aremark	n	s

Nr.	Namn	Kj.	Siv.	Bust.	Fam.	Yrkje	Fødd	Fødestad	Statsb.	Tru.
006	Anna Vicander	k		b			02.08.1899	Sverige	n	s
007	Karoline Hansen	k	ug	b	tj	tj	24.03.1852	Ømark	n	s
008	Christian Christiansen	m	ug	b	s	tjener	06.10.1891	Ømark	n	s

Bustadnr.	Krets	Namn	Gnr.	Bnr.	Tilstades	Bebudde hus	Heimehørande
0048	**001 Bergstrøm og Holt**	**Strøm (gaard)**	**71**	**3**	10 (5 m, 5 k)	1	10 (5 m, 5 k)

Nr.	Namn	Kj.	Siv.	Bust.	Fam.	Yrkje	Fødd	Fødestad	Statsb.	Tru.
001	Sypr. Strøm	m	g	b	hf	gaardbruker	24.10.1849	Aremark	n	s
002	Sofie Strøm	k	g	b	hm	hustru	24.10.1857	Aremark	n	s
003	Christian Strøm	m	ug	b	s	søn	12.09.1880	Aremark	n	s
004	Ellen Strøm	k	ug	b	d	datter	09.04.1886	Aremark	n	s
005	Johan Strøm	m	ug	b	s	søn	14.07.1888	Aremark	n	s
006	Anders Strøm	m	ug	b	s	søn	06.09.1890	Aremark	n	s
007	Dagny Strøm	k	ug	b	d	datter	14.04.1893	Aremark	n	s
008	Anna Strøm	k	ug	b	d	datter	16.12.1895	Aremark	n	s
009	Olaf Strøm	m	ug	b	s	søn	20.12.1900	Aremark	n	s
010	Maren Strøm	k	ug	b	hm	Rentenist	10.07.1842	Aremark	n	s

Bustadnr.	Krets	Namn	Gnr.	Bnr.	Tilstades	Heimehørande
0049	**001 Bergstrøm og Holt**	**Strømsfos Ysteri (gaard)**	**5**	**3**	8 (4 m, 4 k) 8-4-4	8 (4 m, 4 k)

Nr.	Namn	Kj.	Siv.	Bust.	Fam.	Yrkje	Fødd	Fødestad	Statsb.	Tru.
001	Christine Larsen	k	g	b	hm	Rentenist	14.05.1870	Aremark	n	s
002	Anna Larsen	k	ug	b	d	datter	07.01.1894	Aremark	n	s
003	Eivind Larsen	m	ug	b	s	søn	26.05.1896	Aremark	n	s
004	Jens Olsen	m	ug	b	hf	Slakter S	04.11.1877	Ømark	n	s
005	Alfred Johannesen	m	g	b	hf	baker S	10.08.1866	Sverige	n	s
006	Emma Johannesen	k	g	b	hm	sydame	07.05.1882	Aremark	n	s
007	Erling Georg Johannesen	m	ug	b	s	søn	04.01.1904	Aremark	n	s
008	Ragna Elvidia Johannesen	k	ug	b	d	datter	27.05.1909	Aremark	n	s

Bustadnr.	Krets	Namn	Gnr.	Bnr.	Tilstades	Heimehørande
0050	**001 Bergstrøm og Holt**	**Strømsfos canal (gaard)**	**5**	**3**	12 (5 m, 7 k) 12-5-7	12 (5 m, 7 k)

Nr.	Namn	Kj.	Siv.	Bust.	Fam.	Yrkje	Fødd	Fødestad	Statsb.	Tru.
001	Alexander Iversen	m	g	b	hf	Sluseassistent	17.02.1861	Ømark	n	
	Trusamf.: Ployonistbrødre	*Merknad:* 2 Et.								
002	Ingeborg Iversen	k	g	b	hm	hustru	01.01.1860	Ørje	n	
003	Rudolf Johannes Iversen	m	ug	b	s	søn	19.12.1895	Aremark	n	s
004	Oscar Viggo Johannesen	m	g	b	hf	Slusemester og landhandler	15.03.1866	Aremark	n	s
	Merknad: 1 Et.									
005	Anna Johannesen	k	g	b	hm	hustru	06.12.1875	Aremark	n	s
006	Aase Johannesen	k	ug	b	d	datter	01.08.1897	Aremark	n	s
007	Mathea Johannesen	k	ug	b	d	datter	01.04.1899	Aremark	n	s
008	Sigrid Johannesen	k	ug	b	d	datter	17.02.1901	Aremark	n	s
009	Jacob Johannesen	m	ug	b	s	søn	20.07.1902	Aremark	n	s
010	Sverre Johannesen	m	ug	b	s	søn	01.12.1904	Aremark	n	s
011	Lilly Johannesen	k	ug	b	d	datter	13.03.1907	Aremark	n	s
012	!! Johannesen*	k	ug	b	d	datter	27.11.1910	Aremark	n	s
	Merknad: Udøpt pike									

Bustadnr.	Krets	Namn	Gnr.	Bnr.	Tilstades	Heimehørande
0051	**001 Bergstrøm og Holt**	**Strømsfos landhandleri (gaard)**	**5**	**under 1**	7 (1 m, 6 k) 7-1-6	7 (1 m, 6 k)

Merknad: av Lund

Nr.	Namn	Kj.	Siv.	Bust.	Fam.	Yrkje	Fødd	Fødestad	Statsb.	Tru.
001	Anna Thorsen	k	ug	b	hm	Sypike	10.04.1885	Ømark	n	s
002	Martha Thorsen	k	ug	b	søster	Sypike	07.08.1893	Rødenessn		s
003	Einar Svendsby	m	g	b	hf	landhandler	01.09.1871	Aremark	n	s
004	Inga Svendsby	k	g	b	hm	hustru	10.01.1877	Aremark	n	s
005	Maren Helgesen	k	e	b	hm	enke	17.10.1831	Aremark	n	s
006	Kristine Helgesen	k	ug	b	d	Ysterske	17.09.1874	Aremark	n	s
007	Karoline Eliassen	k	ug	b	el	Væverske	14.08.1868	Rokke	n	s

Bustadnr.	Krets	Namn	Gnr.	Bnr.	Tilstades	Bebudde hus	Heimehørande
0052	**001 Bergstrøm og Holt**	**Lund (gaard)**	**5**	**1**	4 (2 m, 2 k)	1	4 (2 m, 2 k)

Nr.	Namn	Kj.	Siv.	Bust.	Fam.	Yrkje	Fødd	Fødestad	Statsb.	Tru.
001	Marthe Bøen	k	e	b	hm	Rentenist	10.06.1836	Aremark	n	s
002	Hans Lund	m	ug	b	hf	Gårdbruker	01.07.1867	Aremark	n	s
003	Hjalmar Juliussen Rive	m	ug	b	tj		01.10.1894	Aremark	n	s
004	Ingeborg Olsen	k	ug	b	tj	tjenestepike	09.06.1886	Sverige	n	s

Bustadnr.	Krets	Namn	Gnr.	Bnr.	Tilstades	Heimehørande
0053	**001 Bergstrøm og Holt**	**Bergstrøms skole (gaard)**	**4**	**2**	5 (2 m, 3 k) 5-2-3	4 (2 m, 2 k)

Nr.	Namn	Kj.	Siv.	Bust.	Fam.	Yrkje	Fødd	Fødestad	Statsb.	Tru.
001	Olav Hannaas	m	g	b	hf	lærer og postaabner	12.05.1878	Hornæs	n	s
002	Margrethe Hannaas	k	g	b	hm	lærerhustru	12.01.1884	Aremark	n	s
003	Kristoffer Hannaas	m	ug	b	s	søn	26.06.1908	Aremark	n	s
004	Anna Nordby	k	ug	mt	tj	tjenestpike	13.04.1893	Aremark	n	s
	Sedvanleg bustad: Nordby									
005	Jenny Holteberg	k	ug	b	tj	tjenestepike	12.05.1894	Aremark	n	s

Bustadnr.	Krets	Namn	Gnr.	Bnr.	Tilstades	Heimehørande
0054	**001 Bergstrøm og Holt**	**Kommisaren (plads)**	**5**	**1**	2 (1 m, 1 k) 2-1-1	2 (1 m, 1 k)

Nr.	Namn	Kj.	Siv.	Bust.	Fam.	Yrkje	Fødd	Fødestad	Statsb.	Tru.
001	Hans Svendsen	m	g	b	hf	Snedker	30.07.1851	Aremark	n	s
002	Johanne Svendsen	k	g	b	hm	Husbestyrerinde	19.06.1842	Aremark	n	s

Bustadnr.	Krets	Namn	Gnr.	Bnr.	Tilstades	Heimehørande
0055	**001 Bergstrøm og Holt**	**Sørli (gaard)**	**4**	**7**	2 (1 m, 1 k) 2-1-1	2 (1 m, 1 k)

Nr.	Namn	Kj.	Siv.	Bust.	Fam.	Yrkje	Fødd	Fødestad	Statsb.	Tru.
001	Jens Sørli	m	g	b	hf	Skrædder S	09.09.1847	Aremark	n	s
002	Ingeborg Sørli	k	g	b	hm	Hustru og Skrædder	15.09.1847	Sverige	n	s

Bustadnr.	Krets	Namn	Gnr.	Bnr.	Tilstades	Bebudde hus	Heimehørande
0056	**001 Bergstrøm og Holt**	**Strømsfos (gaard)**	**71**	**2**	10 (5 m, 5 k)	1	10 (5 m, 5 k)

Nr.	Namn	Kj.	Siv.	Bust.	Fam.	Yrkje	Fødd	Fødestad	Statsb.	Tru.
001	E. O. Haneborg	m	g	b	hf	Brukseier - møllebruk	04.03.1876	Ømark	n	s
002	Marie Haneborg	k	g	b	hm	Hustru	07.09.1881	Høland	n	s
003	Hugo Haneborg	m	ug	b	s	Søn	24.02.1903	Aremark	n	s
004	Inger Marie Haneborg	k	ug	b	d	Datter	08.12.1905	Aremark	n	s
005	Anders Odd Haneborg	m	ug	b	s	Søn	27.09.1907	Aremark	n	s
006	Aurora Haneborg	k	ug	b	d	Datter	13.01.1909	Aremark	n	s
007	Anders Siljeholt	m	ug	b	tj	Tjenestegut	03.07.1894	Aremark	n	s
008	Brede Frogner	m	ug	b	tj	Møller	14.01.1885	Høland	n	s
009	Anna Helgerud	k	ug	b	tj	Tjenestepike	18.05.1892	Høland	n	s
010	Rebekka Helgerud	k	ug	b	tj	Tjenestepike	08.10.1862	Høland	n	s

Bustadnr.	Krets	Namn	Gnr.	Bnr.	Tilstades	Bebudde hus	Heimehørande
0057	**001 Bergstrøm og Holt**	**Bønøgaard Nordre (gaard)**	**2**	**3**	6 (4 m, 2 k)	1	6 (4 m, 2 k)

Nr.	Namn	Kj.	Siv.	Bust.	Fam.	Yrkje	Fødd	Fødestad	Statsb.	Tru.
001	S. A. Bønøgaard	m	g	b	hf	Gaardbruker	24.08.1854	Aremark	n	s
002	Dorthea Bønøgaard	k	g	b	hm	Gaardmandskone	20.11.1857	Aremark	n	s
003	Jens Bønøgaard	m	ug	b	s	Søn	03.11.1886	Aremark	n	s
004	A. S. Bønøgaard	m	e	b	fl	Rentenist	29.04.1822	Aremark	n	s
005	Edvart A. Labraaten	m	ug	b	tj	Tjenestegut	14.03.1897	Ømark	n	s
006	Selma Grøtnæs	k	ug	b	tj	Tjenestepike	24.05.1886	Sverige		s

Bustadnr.	Krets	Namn	Gnr.	Bnr.	Tilstades	Bebudde hus	Heimehørande
0058	**001 Bergstrøm og Holt**	**Bønøgaard Søndre (gaard)**	**2**	**4**	7 (3 m, 4 k)	1	7 (3 m, 4 k)

Nr.	Namn	Kj.	Siv.	Bust.	Fam.	Yrkje	Fødd	Fødestad	Statsb.	Tru.
001	S. I. Bønøgaard	m	g	b	hf	Gaardbruker	04.04.1856	Aremark	n	s
002	Maren Bønøgaard	k	g	b	hm	Gaardmandskone	27.05.1870	Aremark	n	s

Digitalarkivet - Arkivverket

Nr.	Namn	Kj.	Siv.	Bust.	Fam.	Yrkje	Fødd	Fødestad	Statsb.	Tru.
003	Iver Bønøgaard	m	ug	b	s	Søn	30.06.1904	Aremark	n	s
004	Anna Bønøgaard	k	ug	b	d	Datter	25.04.1906	Aremark	n	s
005	Borghild Bønøgaard	k	ug	b	d	Datter	03.01.1908	Aremark	n	s
006	Holger Fosby	m	ug	b	tj	Tjenestegut	20.02.1894	Aremark	n	s
007	Anna Thomassen	k	ug	b	tj	Tjenestepike	20.02.1890	Aremark	n	s

Bustadnr.	Krets	Namn	Gnr.	Bnr.	Tilstades	Heimehørande
0059	**001 Bergstrøm og Holt**	**Kvernekasa (plads)**	**2**	**4**	3 (2 m, 1 k) 3-2-1	3 (2 m, 1 k)

Nr.	Namn	Kj.	Siv.	Bust.	Fam.	Yrkje	Fødd	Fødestad	Statsb.	Tru.
001	Anders Kvernekasa	m	e	b	hf	Husmand	22.02.1835	Aremark	n	s
002	Marie Kvernekasa	k	ug	b	d	Husbestyrerinde	03.01.1880	Aremark	n	s
003	Jens Andersen Kvernekasa	m	ug	b	s	Husmandsarbeider	05.01.1884	Aremark	n	s

Bustadnr.	Krets	Namn	Gnr.	Bnr.	Tilstades	Heimehørande
0060	**001 Bergstrøm og Holt**	**Baugen (plads)**	**2**	**4**	6 (2 m, 4 k) 6-2-4	6 (2 m, 4 k)

Nr.	Namn	Kj.	Siv.	Bust.	Fam.	Yrkje	Fødd	Fødestad	Statsb.	Tru.
001	Hjalmar Baugen	m	g	b	hf	Husmand	29.11.1878	Aremark	n	s
002	Anna Baugen	k	g	b	hm	Husmandskone	05.10.1875	Aremark	n	s
003	Ester Baugen	k	ug	b	d	Datter	31.05.1903	Aremark	n	s
004	Rut Baugen	k	ug	b	d	Datter	05.11.1905	Aremark	n	s
005	Gudrun Baugen	k	ug	b	d	Datter	01.07.1908	Aremark	n	s
006	!! Baugen*	m	ug	b	s	Søn	19.11.1910	Aremark	n	s
	Merknad: Udøpt gut									

Bustadnr.	Krets	Namn	Gnr.	Bnr.	Tilstades	Heimehørande
0061	**001 Bergstrøm og Holt**	**Nygaard (plads)**	**2**	**2**	8 (7 m, 1 k) 8-7-1	8 (7 m, 1 k)

Nr.	Namn	Kj.	Siv.	Bust.	Fam.	Yrkje	Fødd	Fødestad	Statsb.	Tru.
001	Sven Iversen Nygaard	m	g	b	hf	Husmand	08.04.1876	Ømark	n	s
002	Gunhild Nygaard	k	g	b	hm	Husmandskone	03.12.1868	Ømark	n	s
003	Iver Nygaard	m	ug	b	s	Søn	29.12.1896	Ømark	n	s
004	Adolf Nygaard	m	ug	b	s	Søn	17.12.1898	Ømark	n	s
005	Hans Nygaard	m	ug	b	s	Søn	07.06.1901	Ømark	n	s
006	Sigurd Nygaard	m	ug	b	s	Søn	06.01.1904	Ømark	n	s
007	Erling Nygaard	m	ug	b	s	Søn	03.07.1906	Ømark	n	s
008	Ingvald Nygaard	m	ug	b	s	Søn	05.10.1909	Aremark	n	s

Bustadnr.	Krets	Namn	Gnr.	Bnr.
0062	**001 Bergstrøm og Holt**	**!!**		

Merknad: E: Husliste 62 mangler i originalkilden, men er strøket over i kretslisten.

Bustadnr.	Krets	Namn	Gnr.	Bnr.
0063	**001 Bergstrøm og Holt**	**!!**		

Merknad: E: Husliste 63 mangler i originalkilden, men er strøket over i kretslisten.

Bustadnr.	Krets	Namn	Gnr.	Bnr.	Tilstades	Heimehørande
0064	**001 Bergstrøm og Holt**	**Nordby (plads)**	**2**	**3**	6 (3 m, 3 k) 6-3-3	7 (3 m, 4 k)

Nr.	Namn	Kj.	Siv.	Bust.	Fam.	Yrkje	Fødd	Fødestad	Statsb.	Tru.
001	Edvart Jensen Nordby	m	g	b	hf	Husmand	02.07.1858	Ømark	n	
002	Sofie Nordby	k	g	b	hm	Husmandskone	23.06.1862	Ømark	n	
003	Jens Nordby	m	ug	b	s	Søn Jordbruksarbeider og tømmerhugger	20.09.1892	Aremark	n	
004	Anna Nordby	k	ug	f	d	Datter	13.04.1895	Aremark	n	
	Trusamf.: Den lutterske Frikirken *Sannsynleg opphaldstad:* Bergstrøm skole									
005	Signe Nordby	k	ug	b	d	Datter	22.10.1897	Aremark	n	
006	Kristian Nordby	m	ug	b	s	Søn	13.12.1901	Aremark	n	
007	Ragna Nordby	k	ug	b	d	Datter	24.02.1906	Aremark	n	

Bustadnr.	Krets	Namn	Gnr.	Bnr.	Tilstades Bebudde hus	Heimehørande
0065	**001 Bergstrøm og Holt**	**Bøen søndre (gaard)**	**2**	**1**	7 (3 m, 4 k) 1	7 (3 m, 4 k)

Nr.	Namn	Kj.	Siv.	Bust.	Fam.	Yrkje	Fødd	Fødestad	Statsb.	Tru.
001	Thorvald Bøen	m	g	b	hf	Gaardbruker	05.12.1863	Aremark	n	s

Nr.	Namn	Kj.	Siv.	Bust.	Fam.	Yrkje	Fødd	Fødestad	Statsb.	Tru.
002	Inga Bøen	k	g	b	hm	Gaardmandskone	03.02.1869	Aremark	n	s
003	Marie Bøen	k	ug	b	d	Datter	16.12.1895	Aremark	n	s
004	Martha Bøen	k	ug	b	d	Datter	05.07.1897	Aremark	n	s
005	Anders Bøen	m	ug	b	s	Søn	30.01.1901	Aremark	n	s
006	Kristian Olsen	m	ug	b	tj	Tjenestegut	07.11.1890	Aremark	n	s
007	Augusta Rønningen	k	ug	b	tj	Tjenestepike	30.10.1890	Aremark	n	s

Bustadnr.	Krets	Namn	Gnr.	Bnr.	Tilstades	Bebudde hus	Heimehørande
0066	**001 Bergstrøm og Holt**	**Bøen nordre (gaard)**	**1**	**5**	6 (2 m, 4 k)	1	6 (2 m, 4 k)

Nr.	Namn	Kj.	Siv.	Bust.	Fam.	Yrkje	Fødd	Fødestad	Statsb.	Tru.
001	Maren Bøen	k	e	b	hm	Gaardeierske	03.08.1849	Ømark	n	s
002	Kristen Jensen	m	ug	b	tj	Gaardbestyrer	16.04.1862	Aremark	n	s
003	Ester Johansen	k	ug	b	tj	Tjenestepike	20.12.1883	Sverige		s
004	Viktoria Larsen	k	ug	b	tj	Tjenestepike	14.09.1872	Sverige		s
005	Jens Thorsen	m	ug	b	tj	Tjenestegut	17.09.1890	Aremark	n	s
006	Bolette Iversen Bøen	k	ug	b	fl	Gaardeierske	18.02.1840	Aremark	n	s

Bustadnr.	Krets	Namn	Gnr.	Bnr.	Tilstades	Heimehørande
0067	**001 Bergstrøm og Holt**	**Holteberg (plads)**	**2**	**1**	6 (4 m, 2 k) 6-4-2	6 (4 m, 2 k)

Nr.	Namn	Kj.	Siv.	Bust.	Fam.	Yrkje	Fødd	Fødestad	Statsb.	Tru.
001	Jens Holteberg	m	g	b	hf	Husmand	10.11.1849	Aremark	n	s
002	Sofie Holteberg	k	g	b	hm	Husmandskone	25.11.1858	Aremark	n	s
003	Olaf Holteberg	m	ug	b	s	Tømmerfløter	27.10.1890	Aremark	n	s
004	Johan Holteberg	m	ug	b	s	Jordbruksarbeider	24.02.1892	Aremark	n	s
005	Helga Holteberg	k	ug	b	d	Datter	30.11.1897	Aremark	n	s
006	Helmer Holteberg	m	ug	b	s	Søn	11.04.1899	Aremark	n	s

Bustadnr.	Krets	Namn	Gnr.	Bnr.	Tilstades	Heimehørande
0068	**001 Bergstrøm og Holt**	**Brækka (plads)**	**3**	**1**	8 (4 m, 4 k) 8-4-4	8 (4 m, 4 k)

Nr.	Namn	Kj.	Siv.	Bust.	Fam.	Yrkje	Fødd	Fødestad	Statsb.	Tru.
001	Elisabeth Brækka	k	e	b	hm	Husmandsenke	04.12.1849	Rakkestad	n	s
002	Sigvart Brækka	m	ug	b	s	Tømmerfløter	18.09.1874	Aremark	n	s
003	Anton Brækka	m	ug	b	s	Tømmerfløter	06.10.1881	Aremark	n	s
004	Julie Brækka	k	ug	b	d	Ysterske	29.12.1883	Aremark	n	s
005	Helga Brækka *Arbeidsledig:* l	k	ug	b	d	Butikdame	04.03.1885	Aremark	n	s
006	Hilda Brækka *Arbeidsledig:* l	k	ug	b	d	Kaapesyerske	23.09.1888	Aremark	n	s
007	Thorvald Brækka	m	ug	b	s	Husmandsarbeider	29.12.1890	Aremark	n	s
008	Jakob Ludvigsen Brækka	m	ug	b	dattersøn	Dattersøn	09.07.1906	Aremark	n	s

Bustadnr.	Krets	Namn	Gnr.	Bnr.	Tilstades	Bebudde hus	Heimehørande
0069	**001 Bergstrøm og Holt**	**Aslakstrøm (gaard)**	**3**	**1**	6 (2 m, 4 k)	1	6 (2 m, 4 k)

Nr.	Namn	Kj.	Siv.	Bust.	Fam.	Yrkje	Fødd	Fødestad	Statsb.	Tru.
001	Kristoffer Aslakstrøm	m	g	b	hf	Gaardbruker og skydsskaffer	05.02.1857	Aremark	n	s
002	Marie Aslakstrøm	k	g	b	hm	Gaardmandskone	14.04.1858	Aremark	n	s
003	Anna Aslakstrøm	k	ug	b	d	Datter	26.09.1886	Aremark	n	s
004	Julie Aslakstrøm	k	ug	b	d	Datter	05.11.1888	Aremark	n	s
005	Kirsten Aslakstrøm	k	ug	b	d	Datter	04.10.1893	Aremark	n	s
006	Erling Wiig	m	ug	b	Tjenestegut	Tjenestegut	28.06.1893	Aremark	n	s

Bustadnr.	Krets	Namn	Gnr.	Bnr.	Tilstades	Heimehørande
0070	**001 Bergstrøm og Holt**	**Torkilshullet (plads)**	**4**	**1**	3 (2 m, 1 k) 3-2-1	4 (2 m, 2 k)

Nr.	Namn	Kj.	Siv.	Bust.	Fam.	Yrkje	Fødd	Fødestad	Statsb.	Tru.
001	Hans Torkilshullet	m	e	b	hf	Husmand	24.06.1836	Aremark	n	s
002	Dortha Torkilshullet	k	ug	b	d	Husbestyrerinde	23.07.1877	Aremark	n	s
003	Nina Torkilshullet *Sannsynleg opphaldstad:* Fange	k	ug	f	d	Datter	25.03.1882	Aremark	n	s
004	Ragnvald Torkilshullet	m	ug	b	fl	Dattersøn	15.05.1906	Aremark	n	s

Bustadnr.	Krets	Namn	Gnr.	Bnr.	Tilstades	Heimehørande
0071	**001 Bergstrøm og Holt**	**Bergstrøm (gaard)**	**4**	**1**	3 (1 m, 2 k) 3-1-2	3 (1 m, 2 k)

Nr.	Namn	Kj.	Siv.	Bust.	Fam.	Yrkje	Fødd	Fødestad	Statsb.	Tru.
001	Martin Bergstrøm	m	g	b	hf	Gaardbruker	08.10.1832	Aremark	n	s
002	Sofie Bergstrøm	k	g	b	hm	Gaardmandskone	12.06.1849	Aremark	n	s
003	Dagmar Bergstrøm	k	ug	b	d	Datter	09.08.1892	Aremark	n	s

Bustadnr.	Krets	Namn	Gnr.	Bnr.	Tilstades	Heimehørande
0072	**001 Bergstrøm og Holt**	**"Grina" (husets) Nordenhaug**	**6**	**8**	4 (1 m, 3 k) 4-1-3	4 (1 m, 3 k)

Nr.	Namn	Kj.	Siv.	Bust.	Fam.	Yrkje	Fødd	Fødestad	Statsb.	Tru.
001	Ole Nygaard	m	g	b	hf	Tømmerfløter	03.01.1872	Aremark	n	s
002	Sofie Nygaard	k	g	b	hm	Hustru	21.04.1865	Aremark	n	s
003	Marie Nygaard	k	ug	b	d	Datter	14.08.1895	Aremark	n	s
004	Signe Nygaard	k	ug	b	d	Datter	01.06.1902	Aremark	n	s

Bustadnr.	Krets	Namn	Gnr.	Bnr.	Tilstades	Heimehørande
0073	**001 Bergstrøm og Holt**	**Garveriet (gaard)**	**4**	**6**	2 (1 m, 1 k) 2-1-1	2 (1 m, 1 k)

Nr.	Namn	Kj.	Siv.	Bust.	Fam.	Yrkje	Fødd	Fødestad	Statsb.	Tru.
001	Karl Krogstad	m	ug	b	s %hf%	Tømmerfløter	08.10.1878	Aremark	n	s
002	Elen Skimelin	k	e	b	hm	Husbestyrerinde	04.08.1838	Idd	n	s

Bustadnr.	Krets	Namn	Gnr.	Bnr.
0074	**001 Bergstrøm og Holt**	**!!**		

Merknad: E: Husliste 74 mangler i originalkilden, men er strøket over i kretslisten.

Bustadnr.	Krets	Namn	Gnr.	Bnr.	Tilstades	Heimehørande
0075	**001 Bergstrøm og Holt**	**Fangemyren (gaard)**	**6**	**11**	5 (2 m, 3 k) 5-2-3	5 (2 m, 3 k)

Nr.	Namn	Kj.	Siv.	Bust.	Fam.	Yrkje	Fødd	Fødestad	Statsb.	Tru.
001	Edvart Fangemyren	m	g	b	hf	Gaardbruker	27.09.1852	Aremark	n	s
002	Nina Fangemyren	k	g	b	hm	Gaardmandskone	04.02.1848	Aremark	n	s
003	Kristine Fangemyren	k	ug	b	d	Datter	04.09.1899	Aremark	n	s
004	Emil Fangemyren	m	ug	b	s	Søn	24.04.1898	Aremark	n	s
005	Kristine Iversen	k	e	b	fl	Føderaadsenke	07.02.1832	Aremark	n	s

Bustadnr.	Krets	Namn	Gnr.	Bnr.	Tilstades	Heimehørande
0076	**001 Bergstrøm og Holt**	**Fangesætre (gaard)**	**6**	**14, 15**	2 (1 m, 1 k) 2-1-1	2 (1 m, 1 k)

Nr.	Namn	Kj.	Siv.	Bust.	Fam.	Yrkje	Fødd	Fødestad	Statsb.	Tru.
001	Christian Langnæs	m	g	b	hf	Gaardbruker	03.09.1862	Aremark	n	s
002	Anna Langnæs	k	g	b	hm	Gaardmandskone	15.08.1873	Aremark	n	s

Bustadnr.	Krets	Namn	Gnr.	Bnr.	Tilstades	Heimehørande
0077	**001 Bergstrøm og Holt**	**Fangesætre (plads)**	**6**	**12**	11 (5 m, 6 k) 11-5-6	10 (5 m, 5 k)

Nr.	Namn	Kj.	Siv.	Bust.	Fam.	Yrkje	Fødd	Fødestad	Statsb.	Tru.
001	Johan Fangesætre	m	g	b	hf	Tømmerfløter og Husmand	17.03.1861	Aremark	n	s
002	Josefine Fangesætre	k	g	b	hm	Husmandskone	01.02.1857	Sverige	n	s
003	Adolf Fangesætre	m	ug	b	s	Sersjantskorporal	19.05.1887	Aremark	n	s
004	Karl Fangesætre	m	ug	b	s	Tømmermand	16.12.1888	Aremark	n	s
005	Oskar Fangesætre	m	ug	b	s	Jordbruksarbeider	12.10.1890	Aremark	n	s
006	Jenny Fangesætre	k	ug	b	d	Datter	12.10.1890	Aremark	n	s
007	Dagny Fangesætre	k	ug	b	d	Datter	22.05.1892	Aremark	n	s
008	Anders Fangesætre	m	ug	b	s	Søn	30.03.1895	Aremark	n	s
009	Hilda Fangesætre	k	ug	b	d	Datter	21.12.1900	Aremark	n	s
010	Grethe Fangesætre	k	e	b	fl	Fattiglem	13.04.1827	Sverige	n	s
011	Inga Jensen	k	ug	mt	b	Sypike	02.01.1887	Aremark	n	s

Sedvanleg bustad: Lexrødkasa creds 2

Bustadnr.	Krets	Namn	Gnr.	Bnr.	Tilstades	Heimehørande
0078	**001 Bergstrøm og Holt**	**Fangehaugen (gaard)**	**6**	**2**	7 (3 m, 4 k) 7-3-4	7 (3 m, 4 k)

Nr.	Namn	Kj.	Siv.	Bust.	Fam.	Yrkje	Fødd	Fødestad	Statsb.	Tru.
001	Johan Fangehaugen	m	g	b	hf	Gaardbruker	10.07.1876	Aremark	n	s
002	Anne Fangehaugen	k	g	b	hm	Gaardmandskone	14.08.1867	Aremark	n	s

Nr.	Namn	Kj.	Siv.	Bust.	Fam.	Yrkje	Fødd	Fødestad	Statsb.	Tru.
003	Inga Fangehaugen	k	ug	b	d	Datter	20.04.1901	Aremark	n	s
004	Maren Fangehaugen	k	ug	b	d	Datter	28.03.1903	Aremark	n	s
005	Kristian Fangehaugen	m	ug	b	s	Søn	20.04.1905	Aremark	n	s
006	Jenny Fangehaugen	k	ug	b	d	Datter	03.12.1907	Aremark	n	s
007	Alv Fangehaugen	m	ug	b	s	Søn	27.02.1910	Aremark	n	s

Bustadnr.	Krets	Namn	Gnr.	Bnr.	Tilstades	Heimehørande
0079	**001 Bergstrøm og Holt**	**Melby (gaard)**	**6**	**13 %19%**	3 (2 m, 1 k) 3-2-1	3 (2 m, 1 k)

Nr.	Namn	Kj.	Siv.	Bust.	Fam.	Yrkje	Fødd	Fødestad	Statsb.	Tru.
001	Nils Melby	m	e	b	hf	Gaardbruker	22.10.1834	Aremark	n	s
002	Vilhelm Melby	m	ug	b	s	Tømmerfløter	02.04.1891	Aremark	n	s
003	Agnes Melby	k	ug	b	d	Datter	18.12.1885	Aremark	n	s

Bustadnr.	Krets	Namn	Gnr.	Bnr.	Tilstades	Heimehørande
0080	**001 Bergstrøm og Holt**	**Nordby (gaard)**	**6**	**3**	5 (3 m, 2 k) 5-3-2	5 (3 m, 2 k)

Nr.	Namn	Kj.	Siv.	Bust.	Fam.	Yrkje	Fødd	Fødestad	Statsb.	Tru.
001	Jens Nordby	m	e	b	hf	Gaardbruker	12.08.1858	Aremark	n	s
002	Johannes Nordby	m	ug	b	s	Søn	21.08.1900	Aremark	n	s
003	Ragnvald Nordby	m	ug	b	s	Søn	31.12.1902	Aremark	n	s
004	Martha Nordby	k	ug	b	d	Datter	16.01.1905	Aremark	n	s
005	Ruth Nordby	k	ug	b	d	Datter	15.03.1907	Aremark	n	s

Bustadnr.	Krets	Namn	Gnr.	Bnr.	Tilstades	Heimehørande
0081	**001 Bergstrøm og Holt**	**Slorby (gaard)**	**6**	**17**	2 (1 m, 1 k) 2-1-1	2 (1 m, 1 k)

Nr.	Namn	Kj.	Siv.	Bust.	Fam.	Yrkje	Fødd	Fødestad	Statsb.	Tru.
001	Ludvig Slorby	m	g	b	hf	Gaardbruker	29.09.1838	Aremark	n	s
002	Else Slorby	k	g	b	hm	Gaardmandskone	28.04.1840	Aremark	n	s

Bustadnr.	Krets	Namn	Gnr.	Bnr.	Tilstades	Heimehørande
0082	**001 Bergstrøm og Holt**	**Østeby (gaard)**	**6**	**4**	3 (1 m, 2 k) 3-1-2	3 (1 m, 2 k)

Nr.	Namn	Kj.	Siv.	Bust.	Fam.	Yrkje	Fødd	Fødestad	Statsb.	Tru.
001	Hans Østeby	m	g	b	hf	Gaardbruker	05.10.1829	Aremark	n	s
002	Jørgine Østeby	k	g	b	hm	Gaardmandskone	27.07.1843	Aremark	n	s
003	Else Østeby	k	e	b	fl	Fattiglem	13.10.1814	Aremark	n	s

Bustadnr.	Krets	Namn	Gnr.	Bnr.	Tilstades	Heimehørande
0083	**001 Bergstrøm og Holt**	**Elvestad (gaard)**	**6**	**16**	7 (3 m, 4 k) 7-3-4	7 (3 m, 4 k)

Nr.	Namn	Kj.	Siv.	Bust.	Fam.	Yrkje	Fødd	Fødestad	Statsb.	Tru.
001	Oline Elvestad	k	e	b	hm	Gaardbruker	23.07.1874	Aremark	n	s
002	Olaf Elvestad	m	ug	b	s	Søn	03.05.1898	Aremark	n	s
003	Johannes Elvestad	m	ug	b	s	Søn	05.09.1901	Aremark	n	s
004	Hans Elvestad	m	ug	b	s	Søn	07.12.1904	Aremark	n	s
005	Julie Elvestad	k	ug	b	d	Datter	07.12.1904	Aremark	n	s
006	Anna Elvestad	k	ug	b	d	Datter	09.12.1907	Aremark	n	s
007	Petrine Elvestad	k	e	b	fl	Pensionist	18.02.1846	Aremark	n	s

Bustadnr.	Krets	Namn	Gnr.	Bnr.	Tilstades	Heimehørande
0084	**001 Bergstrøm og Holt**	**Toverød (gaard)**	**7**	**2**	6 (4 m, 2 k) 6-4-2	8 (6 m, 2 k)

Nr.	Namn	Kj.	Siv.	Bust.	Fam.	Yrkje	Fødd	Fødestad	Statsb.	Tru.
001	Ludvig Thoverød	m	g	b	hf	Gaardbruker	08.02.1846	Aremark	n	s
002	Sabina Thoverød	k	g	b	hm	Gaardmandskone	08.01.1848	Sverige	n	s
003	Alvilde Thoverød	k	ug	b	d	Datter	21.02.1886	Aremark	n	s
004	Ingvald Thoverød	m	ug	f	s	Søn (Skogskoleelev)	06.09.1888	Aremark	n	s
	Sannsynleg opphaldstad: Fr.hald									
005	Anton Thoverød	m	ug	f	s	Søn Snekkerlerling	17.01.1890	Aremark	n	s
	Sannsynleg opphaldstad: Ørje									
006	Jens Thoverød	m	ug	b	fl	Jordarbeider	13.03.1835	Aremark	n	s
007	Johan Ludvig Thoverød	m	ug	b	fl	Dattersøn	15.09.1908	Aremark	n	s
008	Thorvald Fredriksen	m	ug	b	Fattiglem	Fattiglem	03.05.1855	Aremark	n	s
	Sjukdom: s									

Bustadnr.	Krets	Namn	Gnr.	Bnr.	Tilstades	Heimehørande
0085	**001 Bergstrøm og Holt**	**Fangekasa (plads)**	**7**	**1**	6 (4 m, 2 k) 6-4-2	6 (4 m, 2 k)

Nr.	Namn	Kj.	Siv.	Bust.	Fam.	Yrkje	Fødd	Fødestad	Statsb.	Tru.
001	Adolf Kolbjørnsen	m	g	b	hf	Husmand og murer	27.02.1877	Aremark	n	s
002	Petra Kolbjørnsen	k	g	b	hm	Husmandskone	04.05.1879	Aremark	n	s
003	Alv Kolbjørnsen	m	ug	b	s	Søn	18.04.1899	Aremark	n	s
004	Kristian Kolbjørnsen	m	ug	b	s	Søn	01.01.1901	Aremark	n	s
005	Torleiv Kolbjørnsen	m	ug	b	s	Søn	04.12.1903	Aremark	n	s
006	Astrid Kolbjørnsen	k	ug	b	d	Datter	13.05.1907	Aremark	n	s

Bustadnr.	Krets	Namn	Gnr.	Bnr.	Tilstades	Heimehørande
0086	**001 Bergstrøm og Holt**	**Fange (gaard)**	**6**	**8**	4 (2 m, 2 k) 4-2-2	4 (2 m, 2 k)

Nr.	Namn	Kj.	Siv.	Bust.	Fam.	Yrkje	Fødd	Fødestad	Statsb.	Tru.
001	Olaf Sørensen	m	g	b	hf	Gaardbruker	30.11.1873	Aremark	n	s
002	Julie Sørensen	k	g	b	hm	Gaardmandskone	21.06.1875	Aremark	n	s
003	Eugen Sørensen	m	ug	b	s	Søn	01.12.1901	Aremark	n	s
004	Emilie Fange	k	ug	b	fl	Tjenestepike	06.05.1877	Aremark	n	s

Bustadnr.	Krets	Namn	Gnr.	Bnr.	Tilstades Bebudde hus	Heimehørande
0087	**001 Bergstrøm og Holt**	**Fange (gaard)**	**6**	**5**	7 (3 m, 4 k) 1	7 (3 m, 4 k)

Nr.	Namn	Kj.	Siv.	Bust.	Fam.	Yrkje	Fødd	Fødestad	Statsb.	Tru.
001	Jens Fange	m	g	b	hf	Gaardbruker	06.10.1834	Aremark	n	s
002	Pernille Fange	k	g	b	hm	Gaardmandskone	06.07.1833	Faaberg	n	s
003	Olaves Fange	m	g	b	hf	Gaardbruker	20.05.1859	Aremark	n	
004	Oline Fange	k	g	b	hm	Gaardmandskone	06.01.1863	Aremark	n	
005	Johanne Fange	k	ug	b	d	Datter	25.11.1894	Rødnæs	n	
006	Erling Fange	m	ug	b	s	Søn	22.10.1901	Aremark	n	
007	Olga Fange	k	ug	b	d	Datter	27.05.1904	Aremark	n	

Bustadnr.	Krets	Namn	Gnr.	Bnr.	Tilstades	Heimehørande
0088	**001 Bergstrøm og Holt**	**Fange (gaard)**	**7**	**1**	4 (2 m, 2 k) 4-2-2	5 (2 m, 3 k)

Nr.	Namn	Kj.	Siv.	Bust.	Fam.	Yrkje	Fødd	Fødestad	Statsb.	Tru.
001	Ludvig Fange	m	e	b	hf	Gaardbruker	10.01.1865	Aremark	n	s
002	Martha Fange	k	ug	f	d	Datter	30.04.1891	Aremark	n	s
	Sannsynleg opphaldstad: Fr.hald									
003	Marie Fange	k	ug	b	d	Datter	28.09.1892	Aremark	n	s
004	Einar Fange	m	ug	b	fl	Jordarbeider	22.10.1856	Aremark	n	s
005	Mina Fange	k	ug	b	fl	Husbestyrerinde	09.03.1856	Aremark	n	s

Bustadnr.	Krets	Namn	Gnr.	Bnr.	Tilstades Bebudde hus	Heimehørande
0089	**001 Bergstrøm og Holt**	**Fange (gaard)**	**7**	**4**	6 (4 m, 2 k) 1	5 (4 m, 1 k)

Nr.	Namn	Kj.	Siv.	Bust.	Fam.	Yrkje	Fødd	Fødestad	Statsb.	Tru.
001	Anders Fange	m	g	b	hf	Gaardbruker	10.12.1873	Aremark	n	s
002	Olga Fange	k	g	b	hm	Gaardmandskone	13.09.1877	Aremark	n	s
003	Johan Fange	m	ug	b	tj	Agronom	12.02.1887	Aremark	n	s
004	Johannes Fange	m	ug	b	s	Søn	17.03.1910	Aremark	n	s
005	Nina Torkelshulet	k	ug	mt	tj	Tjenestepike	25.03.1883	Aremark	n	s
	Sedvanleg bustad: Torkelshulet									
006	Emil Hansen	m	ug	b	el	Tømmerhugger	12.12.1881	Sverige		s

Bustadnr.	Krets	Namn	Gnr.	Bnr.	Tilstades	Heimehørande
0090	**001 Bergstrøm og Holt**	**Fange (gaard)**	**6**	**1**	4 (2 m, 2 k) 4-2-2	5 (2 m, 3 k)

Nr.	Namn	Kj.	Siv.	Bust.	Fam.	Yrkje	Fødd	Fødestad	Statsb.	Tru.
001	Christoffer Fange	m	g	b	hf	Gaardbr og tømmermerker	17.06.1856	Aremark	n	s
002	Hilda Fange	k	g	b	hm	Gaardbrukerkone	30.04.1864	Aremark	n	s
003	Signe Fange	k	ug	f	d	Datter	26.01.1890	Aremark	n	s
	Sannsynleg opphaldstad: Idd									
004	Kristian Hansen	m	ug	b	tj	Tjenestegut	26.10.1887	Aremark	n	s
005	Augusta Hansen	k	ug	b	tj	Tjenestepike	17.06.1888	Aremark	n	s

Bustadnr.	Krets	Namn	Gnr.	Bnr.	Tilstades	Heimehørande
0091	**001 Bergstrøm og Holt**	**Godheim (gaard)**	**4**	**5**	6 (1 m, 5 k) 6-1-5	5 (1 m, 4 k)

Nr.	Namn	Kj.	Siv.	Bust.	Fam.	Yrkje	Fødd	Fødestad	Statsb.	Tru.
001	Helge Grovbøl	m	g	b	hf	Gaardbruker	29.12.1851	Ømark	n	s
002	Sofie Grovbøl	k	g	b	hm	Gaardmandskone	24.05.1846	Aremark	n	s
003	Amalie Fange	k	ug	b	fl	Rentenist	07.12.1850	Aremark	n	s
004	Anna Wiig	k	ug	b	tj	Sykepleierske	28.04.1887	Aremark	n	s
005	Elisabeth Eliassen	k	ug	b	tj	Tjenestepike	14.08.1868	Rokke	n	s
006	Karoline Eliassen	k	ug	mt	b	Væverske	08.01.1873	Rokke	n	s

Merknad: E: Slutt på krets 1 *Sedvanleg bustad:* Strømsfos

Ny tellingskrets startar. ***Personar kretsen:*** **277 (kvinner: 136, menn: 141)** ***Bustader i kretsen:*** **49**

Krets: 002 Holtebrakke og Bøensætre *Prestegjeld:* Aremark *Herred/by:* Aremark

Bustadnr.	Krets	Namn	Gnr.	Bnr.	Tilstades	Heimehørande
0001	**002 Holtebrakke og Bøensætre**	**Berget**	**14**	**1**	5 (2 m, 3 k) 5-2-3	5 (2 m, 3 k)

Nr.	Namn	Kj.	Siv.	Bust.	Fam.	Yrkje	Fødd	Fødestad	Statsb.	Tru.
001	Christian Berget	m	g	b	hf	Husmand	17.09.1853	Aremark	n	s
002	Nina Berget	k	g	b	hm	Husmandskone	16.12.1854	Aremark	n	s
003	Inga Amalie Berget	k	ug	b	d	Datter, husstel	04.08.1887	Aremark	n	s
004	Anders Oskar Berget	m	ug	b	s	Søn, jordarbeide	22.04.1892	Aremark	n	s
005	Kristine Berget	k	ug	b	d	Datter	24.09.1895	Aremark	n	s

Bustadnr.	Krets	Namn	Gnr.	Bnr.	Tilstades	Heimehørande
0002	**002 Holtebrakke og Bøensætre**	**Mosvigen**	**15**	**1**	4 (3 m, 1 k) 4-3-1	4 (3 m, 1 k)

Nr.	Namn	Kj.	Siv.	Bust.	Fam.	Yrkje	Fødd	Fødestad	Statsb.	Tru.
001	Jens Jensen Mosvigen	m	g	b	hf	Forpagter	11.08.1836	Aremark	n	s
002	Stina Jensen Mosvigen	k	g	b	hm	Forpagterkone	24.03.1846	Sverike	n	s
003	Johan Jensen Mosvigen	m	ug	b	s	Arbeider ved jordbruket	15.02.1885	Aremark	n	s
004	Kristofer Jensen Mosvigen	m	ug	b	s	Arbeider ved jordbruket	30.06.1889	Aremark	n	s

Bustadnr.	Krets	Namn	Gnr.	Bnr.	Tilstades	Bebudde hus	Heimehørande
0003	**002 Holtebrakke og Bøensætre**	**Tolsbystranden**	**14**	**1**	4 (3 m, 1 k)	1	4 (3 m, 1 k)

Nr.	Namn	Kj.	Siv.	Bust.	Fam.	Yrkje	Fødd	Fødestad	Statsb.	Tru.
001	Johan Hansen	m	e	b	hf	Arbeidsmand ved jordbruket	22.10.1841	Aremark	n	s
002	Hans Johansen	m	ug	b	s	Arbeidsmand ved jordbruket	26.03.1872	Aremark	n	s
003	Kristine Johansen	k	ug	b	d	Datter husstel	25.12.1877	Aremark	n	s
004	Conrad Kulblik	m	ug	b	fl	Toldopsynsmand	23.06.1888	Eidsskogen	n	s

Merknad: Toldstationen

Bustadnr.	Krets	Namn	Gnr.	Bnr.	Tilstades	Heimehørande
0004	**002 Holtebrakke og Bøensætre**	**Tolsby**	**14**	**1**	11 (4 m, 7 k) 11-4-7	10 (4 m, 6 k)

Nr.	Namn	Kj.	Siv.	Bust.	Fam.	Yrkje	Fødd	Fødestad	Statsb.	Tru.
001	Petter Tolsby	m	e	b	hf	Gaardbruker	01.12.1869	Ømark	n	s
002	Dorthea Tolsby	k	ug	b	d	Datter husstel	23.05.1890	Aremark	n	s
003	Nathalie Tolsby	k	ug	b	d	Datter husstel	28.01.1893	Aremark	n	s
004	Anders Tolsby	m	ug	b	s	Søn gaardsarbeide	27.04.1894	Aremark	n	s
005	Signe Tolsby	k	ug	b	d	Datter	29.02.1896	Aremark	n	s
006	Haakon Tolsby	m	ug	b	s	Søn	29.02.1896	Aremark	n	s
007	Sigurd Tolsby	m	ug	b	s	Søn	05.01.1898	Aremark	n	s
008	Margit Tolsby	k	ug	b	d	Datter	16.06.1900	Aremark	n	s
009	Ruth Tolsby	k	ug	b	d	Datter	09.06.1903	Aremark	n	s
010	Borghild Tolsby	k	ug	b	d	Datter	28.06.1905	Aremark	n	s
011	Sofie Espelund	k	ug	mt	Sypike	Gaardmandsdatter Sypike	23.01.1886	Aremark	n	s

Sedvanleg bustad: Espelund Aremark

Bustadnr.	Krets	Namn	Gnr.	Bnr.	Tilstades	Heimehørande
0005	**002 Holtebrakke og Bøensætre**	**Gubberød**	**14**	**1**	1 (1 m, 0 k) 1-1-0	1 (1 m, 0 k)

Nr.	Namn	Kj.	Siv.	Bust.	Fam.	Yrkje	Fødd	Fødestad	Statsb.	Tru.
001	Ludvig Andersen	m	ug	b	hf	Husmand	08.02.1867	Aremark	n	s

Bustadnr.	Krets	Namn	Gnr.	Bnr.	Tilstades	Bebudde hus	Heimehørande
0006	**002 Holtebrakke og Bøensætre**	**Kasa**	**13**	**1**	6 (4 m, 2 k)	1	8 (5 m, 3 k)

Nr.	Namn	Kj.	Siv.	Bust.	Fam.	Yrkje	Fødd	Fødestad	Statsb.	Tru.
001	Christian Jensen	m	g	b	hf	Gaardbruker	28.02.1863	Aremark	n	s
002	Hanna Jensen	k	g	b	hm	Gaardmandskone	18.12.1855	Aremark	n	s
003	Inga Jensen	k	ug	f	d	Datter Sypike	02.01.1887	Aremark	n	s
	Sannsynleg opphaldstad: Fangehaugen Aremark									
004	Anders Jensen	m	ug	f	s	Arbeider kjøring etc.	06.06.1889	Aremark	n	s
	Sannsynleg opphaldstad: Viig Aremark									
005	Johan Jensen	m	ug	b	s	Arbeider ved jordbruket	24.10.1890	Aremark	n	s
006	Anna Jensen	k	ug	b	d	Datter	12.06.1894	Aremark	n	s
007	Harald Jensen	m	ug	b	s	Søn	20.06.1896	Aremark	n	s
008	Jens Jensen	m	ug	b	s	Søn	26.08.1899	Aremark	n	s

Bustadnr.	Krets	Namn	Gnr.	Bnr.	Tilstades	Bebudde hus	Heimehørande
0007	**002 Holtebrakke og Bøensætre**	**Leksrød**	**13**	**3**	14 (7 m, 7 k)	1	14 (7 m, 7 k)

Nr.	Namn	Kj.	Siv.	Bust.	Fam.	Yrkje	Fødd	Fødestad	Statsb.	Tru.
001	Nils Lexerød	m	g	b	hf	Gaardbruker	22.04.1866	Aremark	n	s
	Merknad: Hovedbygningen									
002	Alma Lexerød	k	g	b	hm	Gaardmandskone	27.05.1870	Ømark	n	s
003	Jens Lexerød	m	ug	b	s	Søn	11.05.1895	Aremark	n	s
004	Charlotte Lexerød	k	ug	b	d	Datter	27.11.1896	Aremark	n	s
005	Andreas Lexerød	m	ug	b	s	Søn	09.05.1899	Aremark	n	s
006	Margot Lexerød	k	ug	b	d	Datter	21.05.1902	Aremark	n	s
007	Trygve Lexerød	m	ug	b	s	Søn	14.05.1906	Aremark	n	s
008	Lina Andersen	k	ug	b	tj	Tjenestepike	25.06.1889	Aremark	n	s
009	Olav Kristiansen	m	ug	b	tj	Tjenestegut	15.04.1893	Aremark	n	s
	Merknad: Drengestubygningen									
010	Julius Johnsen	m	ug	b	tj	Tjenestegut	29.09.1890	Rakkestad	n	s
011	Christian Andersen	m	g	b	hf	Haandverker - maler S	21.06.1877	Aremark	n	s
012	Aagot Andersen	k	g	b	hm	Maler-kone	16.03.1885	Fredrikshald	n	s
013	Ruth Andersen	k	ug	b	d	Datter	19.04.1909	Aremark	n	s
014	Aslaug Andersen	k	ug	b	d	Datter	22.06.1910	Aremark	n	s

Bustadnr.	Krets	Namn	Gnr.	Bnr.	Tilstades	Heimehørande
0008	**002 Holtebrakke og Bøensætre**	**Leksrødlien**	**13**	**3**	9 (4 m, 5 k) 9-4-5	9 (4 m, 5 k)

Nr.	Namn	Kj.	Siv.	Bust.	Fam.	Yrkje	Fødd	Fødestad	Statsb.	Tru.
001	Olaves Johannesen	m	g	b	hf	Husmand, tømmerfløter	29.06.1865	Ømark	n	s
002	Karoline Amalie Jensdatter	k	g	b	hm	Almindelig husstel	25.04.1863	Aremark	n	s
003	Martha Lexerødlien	k	ug	b	d	Datter	24.05.1897	Aremark	n	s
004	Jens Lexerødlien	m	ug	b	s	Søn	15.03.1899	Aremark	n	s
005	Johannes Lexerødlien	m	ug	b	s	Søn	10.03.1901	Aremark	n	s
006	Omar Lexerødlien	m	ug	b	s	Søn	09.08.1903	Aremark	n	s
007	Jenny Elise Lexerødlien	k	ug	b	d	Datter	17.04.1906	Aremark	n	s
008	Anny Sofie Lexerødlien	k	ug	b	d	datter	30.08.1909	Aremark	n	s
009	Anne Aslaksen	k	e	b	Stedmor til hf	Lever av litt formue		Aremark	n	s

Bustadnr.	Krets	Namn	Gnr.	Bnr.	Tilstades	Heimehørande
0009	**002 Holtebrakke og Bøensætre**	**Nyseth**	**12**	**3 %2%**	5 (3 m, 2 k) 5-3-2	5 (3 m, 2 k)

Nr.	Namn	Kj.	Siv.	Bust.	Fam.	Yrkje	Fødd	Fødestad	Statsb.	Tru.
001	Martin Andersen	m	g	b	hf	Husmand (Jordarbeide) Off und.støtt. fattig væs.	01.02.1856	Aremark	n	s
002	Inga Marie Nyseth	k	ug	b	d	Datter	15.07.1900	Fredrikshald	n	s
003	Lillie Johanne Nyseth	k	ug	b	d	Datter	05.09.1901	Aremark	n	s
004	Johan Ludvig Nyseth	m	ug	b	s	Søn	05.02.1903	Aremark	n	s
005	Anders Kristians. Nyseth	m	ug	b	s	Søn	26.04.1905	Aremark	n	s

Bustadnr.	Krets	Namn	Gnr.	Bnr.	Tilstades	Bebudde hus	Heimehørande
0010	**002 Holtebrakke og Bøensætre**	**Enger**	**12**	**2, 3**	14 (9 m, 5 k)	2	8 (5 m, 3 k)

Nr.	Namn	Kj.	Siv.	Bust.	Fam.	Yrkje	Fødd	Fødestad	Statsb.	Tru.
001	Sven Heier	m	g	b	hf	Gaardbruker	15.02.1884	Rakkestad	n	s

Nr.	Namn	Kj.	Siv.	Bust.	Fam.	Yrkje	Fødd	Fødestad	Statsb.	Tru.
	Merknad: Hovedbygningen									
002	Lina Heier	k	g	b	hm	Gaardmandskone	20.11.1884	Aremark	n	s
003	Bertha Heier	k	ug	b	d	Datter	21.04.1909	Aremark	n	s
004	Jørgen Heier	m	ug	b	s	Søn	09.04.1910	Aremark	n	s
005	Julie Storholtet	k	ug	b	tj	Tjenestepike (barnepike)	05.06.1883	Aremark	n	s
006	Karl Sverre Isaksen	m	ug	b	Pleiesøn	Pleiesøn	25.03.1898	Fredrikshald	n	s
007	Laurits Askefos	m	ug	mt	fl	Malersvend, arbeider hos sin far	25.06.1895	Aremark	n	s
	Sedvanleg bustad: Berg Smaalenene									
008	Kristian Vestgaarden	m	e	mt	fl	Arbeider, tømmerhugning og fløtning	12.09.1867	Aremark	n	s
	Merknad: Drengestubygningen *Sedvanleg bustad:* Aspestrand Aremark									
009	Anders Vestgaarden	m	ug	mt	fl	Søn	16.11.1895	Aremark	n	s
	Sedvanleg bustad: Aspestrand Aremark									
010	Johan Brynjulfsen	m	e	b	hf	Forpagter	23.12.1854	Aremark	n	s
	Merknad: Bryggerhuset									
011	Anders Johansen	m	ug	b	s	Søn	11.02.1907	Aremark	n	s
012	Jenny Hansen	k	ug	mt	Sykepleierske	Sykepleierske		Aremark	n	s
	Sedvanleg bustad: Fosby Aremark									
013	Oline Gleng	k	ug	mt	b	Arbeiderske, Vask, strygning o.a.	15.06.1872	Aremark	n	s
	Sedvanleg bustad: Framgaard Aremark									
014	Ole Fremgaard	m	ug	mt	b	Søn til Oline Gleng	23.07.1901	Aremark	n	s
	Sedvanleg bustad: Framgaard Aremark									

Bustadnr.	Krets	Namn	Gnr.	Bnr.	Tilstades	Bebudde hus	Heimehørande
0011	**002 Holtebrakke og Bøensætre**	**Ødegaarden**	**12**	**4, 8**	5 (2 m, 3 k)	1	5 (2 m, 3 k)

Nr.	Namn	Kj.	Siv.	Bust.	Fam.	Yrkje	Fødd	Fødestad	Statsb.	Tru.
001	Einar Kristensen	m	ug	b	hf	Gaardbruker og tømmermand S	07.05.1863	Aremark	n	s
	Merknad: Hovedbygningen									
002	Nina Kristensen	k	ug	b	søster*	Almindelig husarbeide	08.03.1857	Aremark	n	s
003	Karoline Kristensen	k	ug	b	søster*	Almindelig husarbeide	13.03.1868	Aremark	n	s
004	Ole Johansen	m	ug	b	Brorsøn	Arbeider ved jordbruket	18.01.1881	Aremark	n	s
005	Johanne Pedersen	k	e	b	el	Alm. husarbeide samt litt søm	09.07.1854	Aremark	n	s
	Merknad: Bryggerhuset									

Bustadnr.	Krets	Namn	Gnr.	Bnr.	Tilstades	Heimehørande
0012	**002 Holtebrakke og Bøensætre**	**Kasene**	**13**	**2**	3 (1 m, 2 k) 3-1-2	3 (1 m, 2 k)

Nr.	Namn	Kj.	Siv.	Bust.	Fam.	Yrkje	Fødd	Fødestad	Statsb.	Tru.
001	Sofie Kasene	k	e	b	hm	Almindelig husarbeide Forpakterenke	13.05.1850	Aremark	n	s
002	Hilda Kasene	k	ug	b	d	Alm. hus og gaardsarbeide	18.01.1882	Aremark	n	s
003	Ole Kasene	m	ug	b	s	Almindelig gaardsarbeide, tømmerkjører	10.10.1887	Aremark	n	s

Bustadnr.	Krets	Namn	Gnr.	Bnr.	Tilstades	Heimehørande
0013	**002 Holtebrakke og Bøensætre**	**Holtebrække**	**13**	**6**	3 (1 m, 2 k) 3-1-2	3 (1 m, 2 k)

Nr.	Namn	Kj.	Siv.	Bust.	Fam.	Yrkje	Fødd	Fødestad	Statsb.	Tru.
001	Vilhelm Andersen	m	g	b	hf	Lærer i folkeskolen	26.10.1884	Stavanger	n	s
002	Camilla Andersen	k	g	b	hm	Lærer - kone	01.06.1885	Haaland	n	s
003	Aagot Andersen	k	ug	b	d	Datter	03.03.1909	Trondenes	n	s

Bustadnr.	Krets	Namn	Gnr.	Bnr.	Tilstades	Heimehørande
0014	**002 Holtebrakke og Bøensætre**	**Holtebrække**	**13**	**5**	1 (1 m, 0 k) 1-1-0	1 (1 m, 0 k)

Nr.	Namn	Kj.	Siv.	Bust.	Fam.	Yrkje	Fødd	Fødestad	Statsb.	Tru.
001	Johan Olsen Tromop	m	e	b	hf	Lever av formue Ingen livsstilling	02.07.1838	Aremark	n	s

Bustadnr.	Krets	Namn	Gnr.	Bnr.	Tilstades	Heimehørande
0015	**002 Holtebrakke og Bøensætre**	**Klokkesten**	**13**	**4**	4 (2 m, 2 k) 4-2-2	4 (2 m, 2 k)

Nr.	Namn	Kj.	Siv.	Bust.	Fam.	Yrkje	Fødd	Fødestad	Statsb.
001	Aron Pedersen Klokkesten	m	g	b	hf	Gaardbruker og landhandler	30.07.1839	Sverike	
002	Sofie Klokkesten	k	g	b	hm	Gaardmandskone	24.12.1840	Sverike	
003	Anna Klokkesten	k	ug	b	Pleiedatter	Almindelig husarbeide	17.12.1879	Sverike	
004	Otto Pedersen Klokkesten	m	ug	b	fl	Lever av formue Ingen livsstilling, arbeidsudygtig	23.12.1831	Sverike	

Bustadnr.	Krets	Namn	Gnr.	Bnr.	Tilstades	Heimehørande
0016	**002 Holtebrakke og Bøensætre**	**Framgaardsmoen**	**16**	**1**	3 (1 m, 2 k) 3-1-2	3 (1 m, 2 k)

Nr.	Namn	Kj.	Siv.	Bust.	Fam.	Yrkje	Fødd	Fødestad	Statsb.	Tru.
001	Johan Andersen	m	ug	b	hf	Jordarbeider Husmand	04.02.1872	Aremark	n	s
002	Marie Andersen	k	ug	b	søster til hf	Almindelig husstel	03.01.1875	Aremark	n	s
003	Gina Andersen	k	ug	b	søster til hf	Almindelig husstel	03.01.1875	Aremark	n	s

Bustadnr.	Krets	Namn	Gnr.	Bnr.	Tilstades	Heimehørande
0017	**002 Holtebrakke og Bøensætre**	**Bakkene**	**17**	**3**	5 (3 m, 2 k) 5-3-2	5 (3 m, 2 k)

Nr.	Namn	Kj.	Siv.	Bust.	Fam.	Yrkje	Fødd	Fødestad	Statsb.	Tru.
001	Anders Didriksen	m	e	b	hf	Forpakter	31.03.1843	Ømark	n	s
002	Hilda Didriksen	k	ug	b	d	Datter, husstel	29.09.1879	Aremark	n	s
003	Petter Kirkerud	m	ug	b	s	Sersjant arb ved jordbruket	01.05.1881	Aremark	n	s
004	Astrid Kirkerud	k	ug	b	sønned. til hf	Sønnedatter	09.07.1900	Kristiania	n	s
005	Finn Kirkerud	m	ug	b	sønnes. til hf	Sønnesøn	04.09.1901	Kristiania	n	s

Bustadnr.	Krets	Namn	Gnr.	Bnr.	Tilstades	Heimehørande
0018	**002 Holtebrakke og Bøensætre**	**Furuseth**	**17**	**1**	8 (4 m, 4 k) 8-4-4	8 (4 m, 4 k)

Nr.	Namn	Kj.	Siv.	Bust.	Fam.	Yrkje	Fødd	Fødestad	Statsb.	Tru.
001	Ludvig Langemyr	m	g	b	hf	Husmand og tømmerh.	25.04.1862	Aremark	n	s
002	Johanne Langemyr	k	g	b	hm	Husmands-kone	30.11.1867	Sverike	n	s
003	Kristine Langemyr	k	ug	b	d	Datter, husarbeide	03.05.1895	Aremark	n	s
004	Petra Langemyr	k	ug	b	d	Datter, husarbeide	03.09.1896	Aremark	n	s
005	Helga Langemyr	k	ug	b	d	Datter	24.04.1898	Aremark	n	s
006	Haakon Langemyr	m	ug	b	s	Søn	31.03.1900	Aremark	n	s
007	Sigurd Langemyr	m	ug	b	s	Søn	20.12.1901	Aremark	n	s
008	Ragnvald Langemyr	m	ug	b	s	Søn	13.09.1906	Aremark	n	s

Bustadnr.	Krets	Namn	Gnr.	Bnr.	Tilstades	Heimehørande
0019	**002 Holtebrakke og Bøensætre**	**Kverndalen**	**17**	**2**	7 (3 m, 4 k) 7-3-4	8 (4 m, 4 k)

Nr.	Namn	Kj.	Siv.	Bust.	Fam.	Yrkje	Fødd	Fødestad	Statsb.	Tru.
001	Oskar Lund	m	g	f	hf	Slagter S forpagter	15.11.1869	Aremark	n	s
	Sannsynleg opphaldstad: Tistedalen									
002	Sofie Lund	k	g	b	hm	Slagter-kone	12.01.1878	Aremark	n	s
003	Aagot Lund	k	ug	b	d	Datter	31.01.1903	Aremark	n	s
004	Kristian Lund	m	ug	b	s	Søn	22.05.1904	Aremark	n	s
005	Hildeborg Lund	k	ug	b	d	Datter	10.04.1906	Aremark	n	s
006	Haakon Lund	m	ug	b	s	Søn	10.04.1906	Aremark	n	s
007	Sverre Lund	m	ug	b	s	Søn	17.11.1907	Aremark	n	s
008	Augusta Johannesen	k	ug	b	tj	Tjenestepike	17.08.1895	Aremark	n	s

Bustadnr.	Krets	Namn	Gnr.	Bnr.	Tilstades	Heimehørande
0020	**002 Holtebrakke og Bøensætre**	**Moskasa**	**17**	**1**	7 (5 m, 2 k) 7-5-2	7 (5 m, 2 k)

Nr.	Namn	Kj.	Siv.	Bust.	Fam.	Yrkje	Fødd	Fødestad	Statsb.	Tru.
001	Kristoffer Moskasa	m	g	b	hf	Husmand	20.02.1867	Aremark	n	s
002	Augusta Moskasa	k	g	b	hm	Husmandskone	03.12.1879	Aremark	n	s
003	Arne Moskasa	m	ug	b	s	Søn	02.12.1902	Aremark	n	s
004	Haakon Moskasa	m	ug	b	s	Søn	28.05.1904	Aremark	n	s
005	Georg Moskasa	m	ug	b	s	Søn	04.09.1906	Aremark	n	s
006	Ester Moskasa	k	ug	b	d	Datter	19.12.1908	Aremark	n	s
007	Anders Johannesen	m	g	b	fl	forhenv. husmand Har fattigunderstøttelse	24.04.1837	Aremark	n	s

Bustadnr.	Krets	Namn	Gnr.	Bnr.	Tilstades	Heimehørande
0021	**002 Holtebrakke og Bøensætre**	**Kollerød søndre**	**17**	**2**	7 (3 m, 4 k) 7-3-4	7 (3 m, 4 k)

Nr.	Namn	Kj.	Siv.	Bust.	Fam.	Yrkje	Fødd	Fødestad	Statsb.	Tru.
001	O. B. Five	m	g	b	hf	Gaardbruker, nat. Furer	11.12.1870	Stods Prgj.	n	s
002	Valborg Five	k	g	b	hm	Hustru	14.11.1879	Aremark	n	s
003	Ingeborg Five	k	ug	b	d	Datter	16.11.1908	Aremark	n	s
004	Gunerius Hansen Fremmegaard	m	ug	b	el	Kapital	04.07.1853	Aremark	n	s
005	Johan Jørgensen	m	ug	b	tj	Tjenestegut Jordarb Kjøring	28.09.1894	Aremark	n	s
006	Signe Petersdatter	k	ug	b	tj	Utsat for fattigvæsenets regning	03.01.1902	Aremark	n	s
007	Anna Karlsen	k	ug	b	tj	Husdyrrøgt	20.06.1882	Sverige		s

Bustadnr.	Krets	Namn	Gnr.	Bnr.	Tilstades	Bebudde hus	Heimehørande
0022	**002 Holtebrakke og Bøensætre**	**Kollerød nordre**	**17**	**1**	10 (6 m, 4 k)	1	7 (3 m, 4 k)

Nr.	Namn	Kj.	Siv.	Bust.	Fam.	Yrkje	Fødd	Fødestad	Statsb.	Tru.
001	Anders Skolleborg *Merknad:* Hovedbygningen	m	g	b	hf	Gaardbruker	14.06.1862	Aremark	n	s
002	Hanna Skolleborg	k	g	b	hm	Gaardmandskone	25.05.1863	Beieren	n	s
003	Marie Skolleborg	k	ug	b	d	Almindelig husstel	13.04.1889	Aremark	n	s
004	Signe Skolleborg	k	ug	b	d	Almindelig husstel	11.04.1896	Aremark	n	s
005	Synneve Skolleborg	k	ug	b	d	Almindelig husstel	11.05.1897	Aremark	n	s
006	Nils Braarud *Sedvanleg bustad:* Ømark	m	g	mt	b	Gaardbruker	23.07.1833	Ømark	n	s
007	August Graff *Sedvanleg bustad:* Rena st.	m	g?	mt	b	Forstkandidat		Rena	n	s
008	Kristian Johannesen *Merknad:* Drengestubygningen	m	g?	mt	Arbeider	Husmand *Sedvanleg bustad:* Rødsmoen Aremark	15.11.1850	Aremark	n	s
009	Herman Martiniussen	m	ug	b	tj	Kvægrøgter	23.08.1889	Borge	n	s
010	Torvald Edvardsen	m	ug	b	tj	Arbeider ved jordbuket		Aremark	n	s

Bustadnr.	Krets	Namn	Gnr.	Bnr.	Tilstades	Bebudde hus	Heimehørande
0023	**002 Holtebrakke og Bøensætre**	**Framgaard**	**16**	**1**	4 (2 m, 2 k)	1	4 (2 m, 2 k)

Nr.	Namn	Kj.	Siv.	Bust.	Fam.	Yrkje	Fødd	Fødestad	Statsb.	Tru.
001	Hans Jensen *Merknad:* Hovedbygningen	m	ug	b	hf	Gaardbruker	08.10.1871	Aremark	n	s
002	Marie Jensen Sambøl	k	ug	b	tj	Husbestyrerinde	25.04.1881	Ømark	n	s
003	Olava Nilsen	k	ug	b	tj	Kvægrøgterske	08.06.1859	Ømark	n	s
004	Anders Antonsen *Merknad:* Drengestubygningen	m	ug	b	tj	Tjenestegut Almindelig gaardsarbeide	03.06.1889	Aremark	n	s

Bustadnr.	Krets	Namn	Gnr.	Bnr.	Tilstades	Heimehørande
0024	**002 Holtebrakke og Bøensætre**	**Rød**	**9**	**1**	9 (4 m, 5 k) 9-4-5	9 (4 m, 5 k)

Nr.	Namn	Kj.	Siv.	Bust.	Fam.	Yrkje	Fødd	Fødestad	Statsb.	Tru.
001	Ole Rød	m	g	b	hf	Forpakter	27.02.1854	Aremark	n	s
002	Martine Rød	k	g	b	hm	Forpakter-kone	07.11.1859	Aremark	n	s
003	Jenny Rød	k	ug	b	d	Almindelig husstel	18.05.1887	Aremark	n	s
004	Helga Rød	k	ug	b	d	Alm. husstel	02.05.1890	Aremark	n	s
005	Valdemar Rød	m	ug	b	s	Gaardsarbeide	28.04.1893	Aremark	n	s
006	Haakon Rød	m	ug	b	s	Søn	02.08.1896	Aremark	n	s
007	Aagot Rød	k	ug	b	d	Datter	20.03.1899	Aremark	n	s
008	Gudrun Rød	k	ug	b	d	Datter	25.12.1901	Aremark	n	s
009	Johannes Pedersen	m	e	b	fl	Skrædder S	02.02.1829	Sverike	n	s

Bustadnr.	Krets	Namn	Gnr.	Bnr.	Tilstades	Heimehørande
0025	**002 Holtebrakke og Bøensætre**	**Aasheim**	**9**	**3**	8 (3 m, 5 k) 8-3-5	8 (3 m, 5 k)

Nr.	Namn	Kj.	Siv.	Bust.	Fam.	Yrkje	Fødd	Fødestad	Statsb.	Tru.
001	Jens Andersen	m	g	b	hf	Gaardbruker	19.02.1864	Aremark	n	
002	Hanna Andersen	k	g	b	hm	Gaardmandskone	08.12.1866	Id	n	
003	Sigrid Aasheim	k	ug	b	d	Datter	01.03.1897	Id	n	
004	Ester Aasheim	k	ug	b	d	Datter	24.06.1900	Tørpedalen		
005	Hagbart Aasheim	m	ug	b	s	Søn	08.12.1901	Aremark	n	

Nr.	Namn	Kj.	Siv.	Bust.	Fam.	Yrkje	Fødd	Fødestad	Statsb.	Tru.
006	Gudrun Aasheim	k	ug	b	d	Datter	14.07.1905	Aremark	n	
007	Haakon Aasheim	m	ug	b	s	Søn	30.09.1906	Aremark	n	
008	Ellen Aasheim	k	ug	b	d	Datter	16.12.1907	Aremark	n	

Bustadnr.	Krets	Namn	Gnr.	Bnr.	Tilstades	Heimehørande
0026	**002 Holtebrakke og Bøensætre**	**Rødsmoen**	**9**	**2**	5 (2 m, 3 k) 5-2-3	4 (1 m, 3 k)

Nr.	Namn	Kj.	Siv.	Bust.	Fam.	Yrkje	Fødd	Fødestad	Statsb.	Tru.
001	Dorthea Rødsmoen	k	e	b		Alm. husstel	07.04.1826	Aremark	n	s
002	Johanne Rødsmoen	k	ug	b		Alm. husstel kvægrøgt	22.05.1857	Aremark	n	s
003	Anders Rødsmoen	m	ug	b		Snedker tømmermand og gaardb S	26.04.1864	Aremark	n	s
004	Elise Rødsmoen	k	ug	b		Alm. husstel	05.06.1866	Aremark	n	s
005	Oden Espelundhaugen	m	e	mt	el	Arbeider ved jordbruket		Sverike		s
	Statsb.: Ant. Svensk *Sedvanleg bustad:* Espelundhaugen Aremark									

Bustadnr.	Krets	Namn	Gnr.	Bnr.	Tilstades	Bebudde hus	Heimehørande
0027	**002 Holtebrakke og Bøensætre**	**Hallesby søndre**	**10**	**1**	12 (4 m, 8 k)	1	11 (4 m, 7 k)

Nr.	Namn	Kj.	Siv.	Bust.	Fam.	Yrkje	Fødd	Fødestad	Statsb.	Tru.
001	Christian Hallesby	m	g	b	hf	Gaardbruker	11.08.1844	Aremark	n	s
	Merknad: Hovedbygningen									
002	Emilie Hallesby	k	g	b	hm	Gaardmandskone	26.09.1846	Asak	n	s
003	Dorthea Nordenhaug	k	ug	mt	b	Alm. husstel	04.11.1877	Aremark	n	s
	Sedvanleg bustad: Strømsfos Aremark									
004	Markus Gundersen	m	g	b	hf	Forpakter	17.01.1861	Rødenes	n	s
	Merknad: Bryggerhuset									
005	Helene Gundersen	k	g	b	hm	Forpakterkone	27.05.1867	Rødenes	n	s
006	Anna Gundersen	k	ug	b	d	Husstel, kvægrøgt	17.04.1883	Rødenes	n	s
007	Helga Gundersen	k	ug	b	d	Datter	31.08.1896	Rødenes	n	s
008	Martha Gundersen	k	ug	b	d	Datter	01.07.1898	Ømark	n	s
009	Georg Gundersen	m	ug	b	s	Søn	08.11.1900	Ømark	n	s
010	Dagny Gundersen	k	ug	b	d	Datter	04.11.1902	Rødenes	n	s
011	Johannes Gundersen	m	ug	b	s	Søn	06.01.1905	Ømark	n	s
012	Ruth Gundersen	k	ug	b	d	Datter	24.06.1907	Ømark	n	s

Bustadnr.	Krets	Namn	Gnr.	Bnr.	Tilstades	Heimehørande
0028	**002 Holtebrakke og Bøensætre**	**Holen**	**10**	**1**	2 (0 m, 2 k) 2-0-2	2 (0 m, 2 k)

Nr.	Namn	Kj.	Siv.	Bust.	Fam.	Yrkje	Fødd	Fødestad	Statsb.	Tru.
001	Johanna Bill	k	e	b	hm	Almindelig husarbeide	19.09.1835	Sverike	n	s
002	Sofie Bill	k	ug	b	d	Almindelig husarb og strykning	05.10.1875	Sverike	n	s

Bustadnr.	Krets	Namn	Gnr.	Bnr.	Tilstades	Bebudde hus	Heimehørande
0029	**002 Holtebrakke og Bøensætre**	**Hallesby, nordre**	**10**	**2**	5 (2 m, 3 k)	1	6 (3 m, 3 k)

Nr.	Namn	Kj.	Siv.	Bust.	Fam.	Yrkje	Fødd	Fødestad	Statsb.	Tru.
001	Christian Enger	m	g	f	hf	Gaardbruker	05.01.1858	Aremark	n	s
	Merknad: Hovedbygningen *Sannsynleg opphaldstad:* Asak									
002	Berthe Enger	k	g	b	hm	Gaardmandskone	12.05.1848	Aremark	n	s
003	Thea Enger	k	ug	b	d	Datter husstel	16.05.1890	Aremark	n	s
004	Anders Enger	m	ug	b	s	Søn, gaardsarbeide	11.02.1880	Aremark	n	s
	Merknad: Bryggerhuset									
005	Johannes Enger	m	ug	b	s	Søn, gaardsarbeide	18.04.1888	Aremark	n	s
006	Anne Løvaas	k	ug	b	tj	Tjenestepike	25.08.1854	Aremark	n	s

Bustadnr.	Krets	Namn	Gnr.	Bnr.	Tilstades	Heimehørande
0030	**002 Holtebrakke og Bøensætre**	**Torkildsrød**	**11**	**1**	4 (3 m, 1 k) 4-3-1	4 (3 m, 1 k)

Nr.	Namn	Kj.	Siv.	Bust.	Fam.	Yrkje	Fødd	Fødestad	Statsb.	Tru.
001	Jens Andersen Torkildsrød	m	g	b	hf	Forpakter og snedker S	02.08.1851	Ømark	n	s
002	Johanne Torkildsrød	k	g	b	hm	Forpakter og snedker-kone	31.03.1861	Aremark	n	s
003	Anders Jensen	m	ug	b	s	Arbeider ved jordbruket	06.06.1889	Aremark	n	s
	Arbeidsledig: l									
004	Johan Jensen	m	ug	b	s	Søn	09.04.1896	Aremark	n	s

Bustadnr.	Krets	Namn	Gnr.	Bnr.	Tilstades	Heimehørande
0031	**002 Holtebrakke og Bøensætre**	**Lajordet**	**10**	**2**	5 (1 m, 4 k) 5-1-4	5 (1 m, 4 k)

Nr.	Namn	Kj.	Siv.	Bust.	Fam.	Yrkje	Fødd	Fødestad	Statsb.	Tru.
001	Kristian Hansen	m	g	b	hf	Forpakter, tømmerhugger	26.05.1868	Aremark	n	s
002	Sofie Hansen	k	g	b	hm	Forpakter-kone	14.12.1866	Aremark	n	s
003	Anna Kristiansen	k	ug	b	d	Kvægrøgt og Almindelig husarbeide	26.01.1894	Aremark	n	s
004	Helga Kristiansen	k	ug	b	d	Datter	28.09.1897	Aremark	n	s
005	Inga Kristiansen	k	ug	b	d	Datter	20.10.1907	Aremark	n	s

Bustadnr.	Krets	Namn	Gnr.	Bnr.	Tilstades	Bebudde hus	Heimehørande
0032	**002 Holtebrakke og Bøensætre**	**Rødser**	**11**	**1**	8 (4 m, 4 k)	1	5 (3 m, 2 k)

Nr.	Namn	Kj.	Siv.	Bust.	Fam.	Yrkje	Fødd	Fødestad	Statsb.	Tru.
001	Anders Nyseth *Merknad:* Hovedbygningen	m	g	b	hf	Forpakter	23.09.1864	Aremark	n	s
002	Johanne Nyseth	k	g	b	hm	Forpakter-kone	03.05.1871	Aremark	n	s
003	Johan Nyseth	m	e	b	far til hf	Forhenv. husmand Lever av formue	12.06.1838	Aremark	n	s
004	Inga Iversen	k	ug	b	søster til hm	Husstel	17.12.1887	Aremark	n	s
005	Maren Olsen *Sedvanleg bustad:* Holen Askim	k	g	mt	b	Forpakter-kone	03.10.1872	Aremark	n	s
006	Johan Eriksen *Sedvanleg bustad:* Holen Askim	m	ug	mt	b	Forpakter-søn	01.10.1905	Askim	n	s
007	Bolette Svendsen *Sedvanleg bustad:* Holen Askim	k	ug	mt	b	Husstel	24.12.1840	Aremark	n	s
008	Petter Rød *Merknad:* Drengestubygningen	m	e	b	Tjener	Tjener paa gaarden	14.06.1874	Aremark	n	s

Bustadnr.	Krets	Namn	Gnr.	Bnr.	Tilstades	Heimehørande
0033	**002 Holtebrakke og Bøensætre**	**Mosbæk**	**15**	**1**	8 (7 m, 1 k) 8-7-1	8 (7 m, 1 k)

Nr.	Namn	Kj.	Siv.	Bust.	Fam.	Yrkje	Fødd	Fødestad	Statsb.	Tru.
001	John Eliassen	m	g	b	hf	Husmand, tømmerhugger	12.01.1858	Aremark	n	s
002	Johanne Johannesdatter	k	g	b	hm	Husmandskone	29.12.1856	Aremark	n	s
003	Anton Julius Johansen	m	ug	b	s	Jordarbeider	04.06.1886	Aremark	n	s
004	Johan Edvard Johansen	m	ug	b	s	Jordarbeider	06.05.1888	Aremark	n	s
005	Olav Teodor Johansen	m	ug	b	s	Jordarbeider	27.11.1890	Aremark	n	s
006	Johannes Edvin Johansen	m	ug	b	s	Jordarbeider	04.04.1893	Aremark	n	s
007	Haakon Johansen	m	ug	b	s	Søn	30.01.1900	Aremark	n	s
008	Johan Vilhelm Petersen	m	ug	b	Pleiesøn	Pleiesøn Fors. husmand	30.10.1905	Aremark	n	s

Bustadnr.	Krets	Namn	Gnr.	Bnr.	Tilstades	Heimehørande
0034	**002 Holtebrakke og Bøensætre**	**Braatene**	**15**	**1**	6 (3 m, 3 k) 6-3-3	6 (3 m, 3 k)

Nr.	Namn	Kj.	Siv.	Bust.	Fam.	Yrkje	Fødd	Fødestad	Statsb.	Tru.
001	Alfred Braatene	m	g	b	hf	Husmand, tømmerkjører	25.07.1874	Sverike		s
002	Signe Nilsen Braatene	k	g	b	hm	Husmandskone		Sverike		s
003	Adrian Alfredsen	m	ug	b	s	Søn	04.03.1904	Aremark	n	s
004	Oscar Alfredsen	m	ug	b	s	Søn	13.04.1906	Aremark	n	s
005	Hilda Alfredsen	k	ug	b	d	Datter	20.10.1907	Aremark	n	s
006	Elin Alfredsen	k	ug	b	d	Datter	01.04.1909	Aremark	n	s

Bustadnr.	Krets	Namn	Gnr.	Bnr.	Tilstades	Heimehørande
0035	**002 Holtebrakke og Bøensætre**	**Lagerholtet**	**11**	**1**	4 (3 m, 1 k) 4-3-1	4 (3 m, 1 k)

Nr.	Namn	Kj.	Siv.	Bust.	Fam.	Yrkje	Fødd	Fødestad	Statsb.	Tru.
001	Hans Olsen	m	g	b	hf	Forpakter	08.07.1832	Aremark	n	s
002	Dorthea Kristensdatter	k	g	b	hm	Forpakterkone	00.10.1845	Aremark	n	s
003	Iver Kristensen	m	ug	b	fl	Lever av formue	29.09.1835	Aremark	n	s
004	Kristian Andersen	m	ug	b	Brorsøn til hm	Arb. ved jordbruket, tømmerkjør.	29.04.1883	Aremark	n	s

Bustadnr.	Krets	Namn	Gnr.	Bnr.	Tilstades	Heimehørande
0036	**002 Holtebrakke og Bøensætre**	**Knatterød**	**10**	**1**	5 (1 m, 4 k) 5-1-4	5 (1 m, 4 k)

Nr.	Namn	Kj.	Siv.	Bust.	Fam.	Yrkje	Fødd	Fødestad	Statsb.	Tru.
001	Karoline Elisabeth Knatterød	k	e	b	hm	Husmandsenke	16.01.1863	Aremark	n	s
002	Anne Knatterød	k	ug	b	d	Datter husarbeide	16.04.1897	Aremark	n	s
003	Borghild Knatterød	k	ug	b	d	Datter	09.10.1899	Aremark	n	s
004	Petra Knatterød	k	ug	b	d	Datter	28.04.1903	Aremark	n	s
005	Ole Johannesen	m	ug	b	tj	Arb ved jordbr tømmerkjører	04.02.1892	Aremark	n	s

Bustadnr.	Krets	Namn	Gnr.	Bnr.	Tilstades	Heimehørande
0037	**002 Holtebrakke og Bøensætre**	**Bøensætret, søndre**	**1**	**8**	6 (3 m, 3 k) 6-3-3	6 (3 m, 3 k)

Nr.	Namn	Kj.	Siv.	Bust.	Fam.	Yrkje	Fødd	Fødestad	Statsb.	Tru.
001	Thor Helgesen	m	g	b	hf	Husmand, tømmerhugger	11.04.1854	Ømark	n	s
002	Maren Andreasen	k	g	b	hm	Husmandskone	08.10.1843	Ømark	n	s
003	Andreas Thoresen	m	ug	b	s	Smed S	12.07.1888	Ømark	n	s
004	Sofie Thoresen	k	ug	b	d	Alm. husarbeide	07.03.1896	Aremark	n	s
005	Kristine Thoresen	k	ug	b	d	Datter	25.05.1898	Aremark	n	s
006	Kristian Thoresen	m	ug	b	s	Søn	20.03.1901	Aremark	n	s

Bustadnr.	Krets	Namn	Gnr.	Bnr.	Tilstades	Heimehørande
0038	**002 Holtebrakke og Bøensætre**	**Bøensætret, nordre**	**1**	**5**	5 (3 m, 2 k) 5-3-2	5 (3 m, 2 k)

Nr.	Namn	Kj.	Siv.	Bust.	Fam.	Yrkje	Fødd	Fødestad	Statsb.	Tru.
001	Hans Johannesen	m	g	b	hf	Husmand tømmerhugger	02.01.1846	Aremark	n	s
002	Elise Kristine Olsen	k	g	b	hm	Husmandskone	06.01.1846	Sverike	n	s
003	Anton Hansen	m	ug	b	s	Arb ved jordbruket tømmerhugger	20.09.1876	Aremark	n	s
004	Johan Hansen	m	ug	b	s	Arb ved jordbruket tømmerhugger	07.07.1874	Aremark	n	s
005	Hulda Bøensætret	k	ug	b	Datterdatter	Alm. husarbeide	21.04.1897	Aremark	n	s

Bustadnr.	Krets	Namn	Gnr.	Bnr.	Tilstades	Heimehørande
0039	**002 Holtebrakke og Bøensætre**	**Haugen**	**1**	**5**	2 (1 m, 1 k) 2-1-1	2 (1 m, 1 k)

Nr.	Namn	Kj.	Siv.	Bust.	Fam.	Yrkje	Fødd	Fødestad	Statsb.	Tru.
001	Anders Svensen	m	ug	b	hf	Litt jordarbeide Har fattigunderstøttelse	10.03.1833	Aremark	n	s
002	Anne Elisabeth Svensen	k	e	b	søster	Husstel	02.10.1838	Aremark	n	s

Bustadnr.	Krets	Namn	Gnr.	Bnr.	Tilstades	Heimehørande
0040	**002 Holtebrakke og Bøensætre**	**Sørenskas, vestre**	**1**	**1**	6 (2 m, 4 k) 6-2-4	6 (2 m, 4 k)

Nr.	Namn	Kj.	Siv.	Bust.	Fam.	Yrkje	Fødd	Fødestad	Statsb.	Tru.
001	Jens Olsen Sørenskas	m	g	b	hf	Husmand, tømmerfløter	18.10.1865	Aremark	n	s
002	Kristine Olsen Sørenskas	k	g	b	hm	Husmandskone	19.10.1873	Aremark	n	s
003	Martin Jensen	m	ug	b	s	Søn	30.09.1901	Aremark	n	s
004	Anna Jensen	k	ug	b	d	Datter	01.05.1904	Aremark	n	s
005	Maren Jensen	k	ug	b	d	Datter	22.09.1906	Aremark	n	s
006	Margrethe Jensen	k	ug	b	d	Datter	22.10.1908	Aremark	n	s

Bustadnr.	Krets	Namn	Gnr.	Bnr.	Tilstades	Heimehørande
0041	**002 Holtebrakke og Bøensætre**	**Sørenskas**	**2**	**1**	2 (1 m, 1 k) 2-1-1	2 (1 m, 1 k)

Nr.	Namn	Kj.	Siv.	Bust.	Fam.	Yrkje	Fødd	Fødestad	Statsb.	Tru.
001	Martin Olsen	m	ug	b	hf	Smed S husmand	22.05.1843	Aremark	n	s
002	Anne Olsen	k	ug	b	søster	Alm. husstel	15.02.1834	Aremark	n	s

Bustadnr.	Krets	Namn	Gnr.	Bnr.	Tilstades	Heimehørande
0042	**002 Holtebrakke og Bøensætre**	**Bøenkasa**	**1**	**5**	2 (1 m, 1 k) 2-1-1	2 (1 m, 1 k)

Nr.	Namn	Kj.	Siv.	Bust.	Fam.	Yrkje	Fødd	Fødestad	Statsb.	Tru.
001	Nils Aronsen	m	ug	b	hf	Husmand	07.08.1846	Aremark	n	s
002	Sofie Aronsen	k	ug	b	søster	Alm. husstel, kvægrøgt	02.06.1841	Aremark	n	s

Bustadnr.	Krets	Namn	Gnr.	Bnr.	Tilstades	Heimehørande
0043	**002 Holtebrakke og Bøensætre**	**Buraas**	**1**	**5**	3 (2 m, 1 k) 3-2-1	3 (2 m, 1 k)

Nr.	Namn	Kj.	Siv.	Bust.	Fam.	Yrkje	Fødd	Fødestad	Statsb.	Tru.
001	Jens Buraas	m	e	b	hf	Husmand, tømmerhugger	26.04.1863	Aremark	n	s
002	Jenny Buraas	k	ug	b	d	Husstel, kvægrøgt	13.08.1894	Aremark	n	s

Nr.	Namn	Kj.	Siv.	Bust.	Fam.	Yrkje	Fødd	Fødestad	Statsb.	Tru.
003	Johan Buraas	m	ug	b	s	Søn	05.06.1900	Aremark	n	s

Bustadnr.	Krets	Namn	Gnr.	Bnr.	Tilstades	Heimehørande
0044	**002 Holtebrakke og Bøensætre**	**Korneliussætret**	**2**	**6**	5 (2 m, 3 k) 5-2-3	6 (3 m, 3 k)

Nr.	Namn	Kj.	Siv.	Bust.	Fam.	Yrkje	Fødd	Fødestad	Statsb.	Tru.
001	Ole Johannessen	m	g	b	hf	Husmand Tømmerhugger og fløter	25.04.1865	Aremark	n	s
002	Kristine Johannessen	k	g	b	hm	Husmandskone	24.09.1863	Ømark	n	s
003	Kalmar Johannessen	m	ug	b	s	Arb ved jordbruket	13.11.1893	Ømark	n	s
004	Johan Johannessen	m	ug	f	s	Arb ved jordbruket	05.08.1887	Ømark	n	s
	Sannsynleg opphaldstad: Ømark									
005	Thea Johannessen	k	ug	b	d	Datter	25.12.1897	Ømark	n	s
006	Hildeborg Johannessen	k	ug	b	d	Datter	17.10.1899	Aremark	n	s

Bustadnr.	Krets	Namn	Gnr.	Bnr.	Tilstades	Heimehørande
0045	**002 Holtebrakke og Bøensætre**	**Fonken**	**1**	**1**	3 (2 m, 1 k) 3-2-1	3 (2 m, 1 k)

Nr.	Namn	Kj.	Siv.	Bust.	Fam.	Yrkje	Fødd	Fødestad	Statsb.	Tru.
001	Andreas Jensen	m	g	b	hf	Husmand tømmerkjører	09.11.1880	Aremark	n	s
002	Hanna Jensen	k	g	b	hm	Husmandskone	29.02.1892	Id	n	s
003	Jens Gunnar Jensen	m	ug	b	s	Søn	30.11.1909	Aremark	n	s

Bustadnr.	Krets	Namn	Gnr.	Bnr.	Tilstades	Heimehørande
0046	**002 Holtebrakke og Bøensætre**	**Størholtet søndre**	**1**	**7**	9 (7 m, 2 k) 9-7-2	9 (7 m, 2 k)

Nr.	Namn	Kj.	Siv.	Bust.	Fam.	Yrkje	Fødd	Fødestad	Statsb.	Tru.
001	Martin Jensen	m	g	b	hf	Husmand, tømmerhugger	17.12.1848	Aremark	n	s
002	Maren Jensen	k	g	b	hm	Husmandskone	09.01.1866	Aremark	n	s
003	Jens Martinsen	m	ug	b	s	Alm. jordarb. tømmerkjører	24.03.1895	Aremark	n	s
004	Anna Martinsen	k	ug	b	d	Almindelig husarbeide	23.08.1896	Aremark	n	s
005	Anders Martinsen	m	ug	b	s	Søn	23.06.1900	Aremark	n	s
006	Johan Martinsen	m	ug	b	s	Søn	14.05.1903	Aremark	n	s
007	Haakon Julius Martinsen	m	ug	b	s	Søn	17.08.1906	Aremark	n	s
008	Ole Petrus Martinsen	m	ug	b	s	Søn	23.11.1909	Aremark	n	s
009	Anders Nilsen	m	ug	b	Onkel til hf	Arbeider ved jordbruket	05.04.1832	Aremark	n	s

Bustadnr.	Krets	Namn	Gnr.	Bnr.	Tilstades	Heimehørande
0047	**002 Holtebrakke og Bøensætre**	**Størholtet nordre**	**1**	**5**	5 (1 m, 4 k) 5-1-4	5 (1 m, 4 k)

Nr.	Namn	Kj.	Siv.	Bust.	Fam.	Yrkje	Fødd	Fødestad	Statsb.	Tru.
001	Hans Andersen	m	g	b	hf	Husmand	15.09.1850	Aremark	n	s
002	Alma Nilsen	k	g	b	hm	Husmandskone	30.12.1862	Sverike	n	s
003	Inga Hansen	k	ug	b	d	Alm. husarbeide, kvægrøgt	01.02.1893	Aremark	n	s
004	Helga Hansen	k	ug	b	d	Alm. husarbeide	18.08.1895	Aremark	n	s
005	Hulda Hansen	k	ug	b	d	Datter	16.03.1900	Aremark	n	s

Bustadnr.	Krets	Namn	Gnr.	Bnr.	Tilstades	Heimehørande
0048	**002 Holtebrakke og Bøensætre**	**Langenes**	**5**	**1**	2 (1 m, 1 k) 2-1-1	2 (1 m, 1 k)

Nr.	Namn	Kj.	Siv.	Bust.	Fam.	Yrkje	Fødd	Fødestad	Statsb.	Tru.
001	Jens Langenes	m	ug	b	hf	Forpakter	10.03.1859	Aremark	n	s
002	Marie Fosby	k	ug	b	tj	Husarb og kvægrøgt	18.01.1869	Aremark	n	s

Bustadnr.	Krets	Namn	Gnr.	Bnr.	Tilstades	Heimehørande
0049	**002 Holtebrakke og Bøensætre**	**Djuptjernkasa**	**1**	**4**	1 (0 m, 1 k) 1-0-1	1 (0 m, 1 k)

Nr.	Namn	Kj.	Siv.	Bust.	Fam.	Yrkje	Fødd	Fødestad	Statsb.	Tru.
001	Sofie Tobiesen	k	e	b	hm	Skrædderenke fattigunderst	04.04.1829	Aremark	n	s

Merknad: E: Slutt på krets 2

Ny tellingskrets startar. ***Personar kretsen:*** **530 (kvinner: 270, menn: 260)** ***Bustader i kretsen:*** **89**
Krets: 003 Fosby *Prestegjeld:* Aremark *Herred/by:* Aremark

Bustadnr.	Krets	Namn	Gnr.	Bnr.	Tilstades	Bebudde hus	Heimehørande
0001	**003 Fosby**	**Myrene**	**23**	**8**	9 (5 m, 4 k)	1	9 (5 m, 4 k)

Nr.	Namn	Kj.	Siv.	Bust.	Fam.	Yrkje	Fødd	Fødestad	Statsb.	Tru.
001	Hans Myrene	m	g	b	hf	Gaardbruker	30.01.1846	Aremark	n	s
	Merknad: Hovedbygningen									
002	Karoline Myrene f Andersen	k	g	b	hm	Gaardmandskone	16.02.1858	Aremark	n	s
003	Amund Hansen Myrene	m	ug	b	s	Jordbruksarbeider	29.12.1886	Aremark	n	s
004	Augusta Hansen Myrene	k	ug	b	d	Husgjerning	10.08.1894	Aremark	n	s
005	Anders Hansen Myrene	m	ug	b	s	Søn	04.01.1897	Aremark	n	s
006	Johanna Hansen Myrene	k	ug	b	d	Datter	10.01.1899	Aremark	n	s
007	Harald Hansen Myrene	m	ug	b	s	Søn	22.09.1901	Aremark	n	s
008	Else Olsen	k	e	b	fl	Understøttes privat	06.11.1822	Aremark	n	s
009	Hans Nilsen Kjær	m	ug	b	fl	Understøttes av fattigstyret	12.09.1854	Aremark	n	s
	Merknad: Bryggerhuset (husholdning 1)									

Bustadnr.	Krets	Namn	Gnr.	Bnr.	Tilstades	Heimehørande
0002	**003 Fosby**	**Sorgenfri**	**23**	**4**	1 (0 m, 1 k) 1-0-1	2 (1 m, 1 k)

Nr.	Namn	Kj.	Siv.	Bust.	Fam.	Yrkje	Fødd	Fødestad	Statsb.	Tru.
001	Andreas Gunneng	m	ug	f	hf	Trælasthandler	32 ca (alder)	Aremark	n	
	Trusamf.: Frikirken *Merknad:* Alder: ca 32 aar, Bortreist. *Sannsynleg opphaldstad:* f. Schultz hotel Fr.hald									
002	Thea Johannesen	k	ug	b	tj	Husholder	05.10.1887	Rødnæs	n	s

Bustadnr.	Krets	Namn	Gnr.	Bnr.	Tilstades	Heimehørande
0003	**003 Fosby**	**Løvlund (plads)**	**20**	**1**	2 (1 m, 1 k) 2-1-1	2 (1 m, 1 k)

Nr.	Namn	Kj.	Siv.	Bust.	Fam.	Yrkje	Fødd	Fødestad	Statsb.	Tru.
001	Gustav Andersen	m	g	b	hf	Jordbruksarbeider	19.05.1869	Sverige		s
002	Hanna Andersen f Janson	k	g	b	hm	Arbeiderkone	20.12.1847	Sverige		s

Bustadnr.	Krets	Namn	Gnr.	Bnr.	Tilstades Bebudde hus	Heimehørande
0004	**003 Fosby**	**Flatland**	**20**	**1**	11 (5 m, 6 k) 1	7 (2 m, 5 k)

Nr.	Namn	Kj.	Siv.	Bust.	Fam.	Yrkje	Fødd	Fødestad	Statsb.	Tru.
001	Olava Hansen Flatland	k	e	b	hm	Gaardbruker	16.05.1847	Aremark	n	s
002	Harald Hansen Flatland	m	ug	b	s	Postaapner, jordbruksarbeider	27.04.1885	Aremark	n	s
003	Hilda Hansen Flatland	k	ug	b	d	Husgjerning	16.06.1878	Aremark	n	s
004	Inga Hansen Flatland	k	ug	b	d	Husgjerning	19.01.1883	Aremark	n	s
005	Anna Hansen Flatland	k	ug	b	d	Husgjerning	08.10.1887	Aremark	n	s
006	Hulda Ottosen	k	ug	b	tj	Kreaturstel	29.12.1893	Sverige		s
007	Anders Edvardsen	m	ug	b	tj	Jordbruksarbeider		Aremark	n	s
	Merknad: Nr.7 opholder sig om natten i drengestybygningen. E: Fødselsår påført seinare									
008	Eva Henriksen	k	ug	mt	b	Husgjerning	08.10.1887	Amerika	n	s
	Sedvanleg bustad: Kristiania									
009	Anders Ødegaard	m	g	mt	fl	Tømmermand		Rakkestad	n	s
	Merknad: E: Fødselsår påført seinare *Sedvanleg bustad:* Mysen Eidsberg									
010	Peder Olsen Bakke	m	g	mt	fl	Tømmermand		Rakkestad	n	s
	Merknad: E: Fødselsår påført seinare *Sedvanleg bustad:* Mysen Eidsberg									
011	Ole Haugen	m	g	mt	fl	Tømmermand		Rakkestad	n	s
	Merknad: E: Fødselsår påført seinare *Sedvanleg bustad:* Løken Eidsberg									

Bustadnr.	Krets	Namn	Gnr.	Bnr.	Tilstades	Heimehørande
0005	**003 Fosby**	**Haugland**	**20**	**4**	11 (6 m, 5 k) 11-6-5	11 (6 m, 5 k)

Nr.	Namn	Kj.	Siv.	Bust.	Fam.	Yrkje	Fødd	Fødestad	Statsb.	Tru.
001	Andreas Nilsen	m	g	b	hf	Leilænding	07.06.1858	Aremark	n	s
	Merknad: Hovedbygningen 1 etage									
002	Martine Nilsen f Sandbæk	k	g	b	hm	Husgjerning	01.03.1868	Aremark	n	s
003	Karla Andreasen	k	ug	b	d	Husgjerning, kreaturstel	29.12.1893	Aremark	n	s
004	Einar Andreasen	m	ug	b	s	Søn	22.05.1896	Aremark	n	s
005	Torolf Andreasen	m	ug	b	s	Søn	21.12.1898	Aremark	n	s
006	Johan Andreasen	m	ug	b	s	Søn	25.02.1904	Aremark	n	s
007	Sigurd Andreasen	m	ug	b	s	Søn	10.11.1906	Aremark	n	s
008	Erling Andreasen	m	ug	b	s	Søn	19.02.1908	Aremark	n	s
009	Sofie Pedersen	k	ug	b	hm Søskende	Haandgjerningslærerinde ved folkeskolen	05.12.1857	Rakkestad	n	s
	Merknad: Hovedbygningen 2den etage									
010	Inger Pedersen	k	ug	b	hm Søskende	Understøttes privat	24.03.1833	Kristiania	n	s
011	Jørgine Nilsen	k	ug	b	fl	vask rengjøring	15.06.1853	Aremark	n	s

Bustadnr.	*Krets*	*Namn*	*Gnr.*	*Bnr.*	*Tilstades*	*Heimehørande*
0006	**003 Fosby**	**Sjøvik**	**18**	**7**	9 (6 m, 3 k) 9-6-3	9 (6 m, 3 k)

Nr.	*Namn*	*Kj.*	*Siv.*	*Bust.*	*Fam.*	*Yrkje*	*Fødd*	*Fødestad*	*Statsb.*	*Tru.*
001	Kristian Wiig	m	g	b	hf	Sersjant og gaardbruker	13.08.1865	Aremark	n	s
002	Josefine Wiig f Johannesen	k	g	b	hm	Sersjantkone	13.11.1866	Aremark	n	s
003	Arne Wiig	m	ug	b	s	Søn	14.11.1897	Aremark	n	s
004	Ragnhild Wiig	k	ug	b	d	Datter	29.09.1900	Aremark	n	s
005	Sverre Wiig	m	ug	b	s	Søn	26.07.1902	Aremark	n	s
006	Karsten Wiig	m	ug	b	s	Søn	15.05.1904	Aremark	n	s
007	Torolf Wiig	m	ug	b	s	Søn	31.08.1906	Aremark	n	s
008	Ingeborg Wiig	k	ug	b	d	Datter	12.10.1909	Aremark	n	s
009	Johannes Andreasen	m	e	b	fl	Rentenist jordbruksarbeider	21.12.1825	Rakkestad	n	s

Bustadnr.	*Krets*	*Namn*	*Gnr.*	*Bnr.*	*Tilstades*	*Heimehørande*
0007	**003 Fosby**	**Vig landhandleri**	**19**	**5**	4 (3 m, 1 k) 4-3-1	4 (3 m, 1 k)

Nr.	*Namn*	*Kj.*	*Siv.*	*Bust.*	*Fam.*	*Yrkje*	*Fødd*	*Fødestad*	*Statsb.*	*Tru.*
001	Kristian Fladeby	m	g	b	hf	Landhandler og indehaver av Aremark ysteri	08.06.1875	Aremark	n	s
002	Laura Fladeby f Sørensen	k	g	b	hm	Landhandlerkone	26.03.1887	Aremark	n	s
003	Jens Fladeby	m	ug	b	s	Søn	22.01.1909	Aremark	n	s
004	Anders Lekserødkasa	m	ug	b	tj	Bykjører gaardsgut	06.06.1889	Aremark	n	s

Bustadnr.	*Krets*	*Namn*	*Gnr.*	*Bnr.*	*Tilstades*	*Heimehørande*
0008	**003 Fosby**	**Løkkeberg**	**19**	**1**	8 (3 m, 5 k) 8-3-5	8 (3 m, 5 k)

Nr.	*Namn*	*Kj.*	*Siv.*	*Bust.*	*Fam.*	*Yrkje*	*Fødd*	*Fødestad*	*Statsb.*	*Tru.*
001	Johan Malmberg	m	g	b	hf	Skrædder S	12.03.1869	Sverige		s
002	Henriette Malmberg	k	g	b	hm	Skrædderkone	04.07.1869	Berg Smaalenene	n	s
003	Marta Malmberg	k	ug	b	d	Datter	09.08.1897	Fredrikshald		s
004	Thorleif Malmberg	m	ug	b	s	Søn	26.04.1899	Aremark	n	s
005	Sigurd Malmberg	m	ug	b	s	Søn	07.02.1901	Tønsberg	n	s
006	Bodil Malmberg	k	ug	b	d	Datter	02.08.1903	Fredrikshald		s
007	Aslaug Malmberg	k	ug	b	d	Datter	24.08.1905	Aremark	n	s
008	Gudrun Malmberg	k	ug	b	d	Datter	27.02.1908	Aremark	n	s

Bustadnr.	*Krets*	*Namn*	*Gnr.*	*Bnr.*	*Tilstades*	*Heimehørande*
0009	**003 Fosby**	**Vig**	**19**	**5**	8 (5 m, 3 k) 8-5-3	7 (4 m, 3 k)

Nr.	*Namn*	*Kj.*	*Siv.*	*Bust.*	*Fam.*	*Yrkje*	*Fødd*	*Fødestad*	*Statsb.*	*Tru.*
001	Ole Johannesen Viig	m	g	b	hf	Gaardbruker	06.01.1845	Aremark	n	s
	Merknad: Hovedbygningen 1st etage									
002	Johanne Viig f Olsen	k	g	b	hm	Gaardmandskone	21.04.1861	Rakkestad	n	s
003	Olga Viig	k	ug	b	d	Søm husgjerning	09.04.1884	Id	n	s
004	Johan Olsen Viig	m	g	b	hf	Smed S	17.04.1880	Id	n	s
	Merknad: Hovedbygningen 2den etage									
005	Dagny Viig f Sandbæk	k	g	b	hm	Smedekone	15.02.1881	Aremark	n	s
006	Artur Johansen Viig	m	ug	b	s	Søn	19.04.1908	Aremark	n	s
007	Olaf Johansen Viig	m	ug	b	s	Søn	19.11.1909	Aremark	n	s
008	Olaf Bokkemoen	m	ug	mt	tj	Jordbrugsarbeider	26.08.1887	Aremark	n	s
	Merknad: Hush. nr.1 *Sedvanleg bustad:* Tripperød kreds Aremark									

Bustadnr.	*Krets*	*Namn*	*Gnr.*	*Bnr.*	*Tilstades*	*Heimehørande*
0010	**003 Fosby**	**Vig**	**19**	**3**	3 (2 m, 1 k) 3-2-1	3 (2 m, 1 k)

Nr.	*Namn*	*Kj.*	*Siv.*	*Bust.*	*Fam.*	*Yrkje*	*Fødd*	*Fødestad*	*Statsb.*	*Tru.*
001	Anton Johannesen Vig	m	g	b	hf	Gaardbruker	03.04.1850	Aremark	n	s
002	Andrea Vig f Torsen	k	g	b	hm	Gaardmandskone	02.06.1859	Aremark	n	s
003	Bjarne Pedersen	m	ug	b	fl	Understøttet av fattigstyret	20.10.1903	Fr.hald	n	s

Bustadnr.	*Krets*	*Namn*	*Gnr.*	*Bnr.*	*Tilstades*	*Bebudde hus*	*Heimehørande*
0011	**003 Fosby**	**Vig**	**19**	**1**	10 (4 m, 6 k)	1	10 (4 m, 6 k)

Nr.	*Namn*	*Kj.*	*Siv.*	*Bust.*	*Fam.*	*Yrkje*	*Fødd*	*Fødestad*	*Statsb.*	*Tru.*
001	Ludvig Viig	m	g	b	hf	Gaardbruger	03.03.1839	Aremark	n	s
	Merknad: Hovedbygningen									
002	Maren Viig	k	g	b	hm	Gaardmandskone	08.03.1842	Aremark	n	s
003	Torleif Viig	m	ug	b	s	Jordbrugsarbeider	09.12.1884	Aremark	n	s
004	Dagny Viig	k	ug	b	d	Butikekspeditrise	20.11.1880	Aremark	n	s
	Arbeidsledig: l									
005	Sofie Viig	k	ug	b	d	Husgjerning	02.04.1883	Aremark	n	s

Nr.	Namn	Kj.	Siv.	Bust.	Fam.	Yrkje	Fødd	Fødestad	Statsb.	Tru.
006	Elise Langedal	k	ug	b	tj	Husdyrstel	20.01.1874	Aremark	n	s
007	Johannes Fossen	m	ug	b	tj	Jordbrugsarbeider	19.06.1892	Aremark	n	s
008	Olga Pettersen Langedal	k	ug	b	Holder fælles husholdning	Ysterske (driver ikke egen forretning)	27.08.1883	Aremark	n	s
	Merknad: Ysteribygningen									
009	Amalie Johansen Fossen	k	ug	b	Holder fælles husholdning	Ysteriarbeiderske	06.07.1882	Aremark	n	s
010	Einer Ludvigsen Langedal	m	ug	b	fl	Underholdes privat	13.01.1908	Aremark	n	s
	Merknad: Tilhører hush. nr.1									

Bustadnr.	Krets	Namn	Gnr.	Bnr.	Tilstades	Heimehørande
0012	**003 Fosby**	**Lilledal (plads)**	**18**	**1**	6 (4 m, 2 k) 6-4-2	5 (3 m, 2 k)

Nr.	Namn	Kj.	Siv.	Bust.	Fam.	Yrkje	Fødd	Fødestad	Statsb.	Tru.
001	Jens Lilledal	m	g	b	hf	Leilænding	27.06.1840	Aremark	n	s
002	Maren Lilledal f Andersen	k	g	b	hm	Leilændingskone	06.12.1842	Ømark	n	s
003	Julie Jensen	k	ug	b	d	Husgjerning	22.08.1886	Aremark	n	s
004	Jens Kristiansen	m	ug	b	fl	Jordbruksarbeider Tømmermandslærling	29.11.1893	Aremark	n	s
005	Einar Jensen Nordenhaug	m	ug	b	fl	Tømmermand og snekker S	26.09.1887	Aremark	n	s
006	Oskar Johansen Fangesætre	m	ug	mt	fl	Jordbruksarbeider	12.10.1890	Aremark	n	s
	Sedvanleg bustad: Bergstrøm kreds Aremark									

Bustadnr.	Krets	Namn	Gnr.	Bnr.	Tilstades	Heimehørande
0013	**003 Fosby**	**Langedal nordre (plads)**	**18**	**1**	3 (2 m, 1 k) 3-2-1	3 (2 m, 1 k)

Nr.	Namn	Kj.	Siv.	Bust.	Fam.	Yrkje	Fødd	Fødestad	Statsb.	Tru.
001	Kristian Andersen	m	g	b	hf	Husmand, jordbruksarb	16.07.1851	Aremark	n	s
002	Sofie Andersen f Olsen	k	g	b	hm	Husmandskone	08.12.1855	Sverige	n	s
003	Einar Kristiansen	m	ug	b	s	Jordbruksarbeider	11.07.1883	Aremark	n	s

Bustadnr.	Krets	Namn	Gnr.	Bnr.	Tilstades	Heimehørande
0014	**003 Fosby**	**Langedal søndre (plads)**	**18**	**1**	6 (3 m, 3 k) 6-3-3	6 (3 m, 3 k)

Nr.	Namn	Kj.	Siv.	Bust.	Fam.	Yrkje	Fødd	Fødestad	Statsb.	Tru.
001	Petter Pettersen Langedal	m	g	b	hf	Husmand, jordbuksarbeider	10.08.1839	Sverige		s
002	Tea Langedal f Johannesen	k	g	b	hm	Husmandskone	25.11.1848	Aremark		s
003	Johannes Langedal	m	ug	b	s	Jordbruksarbeider, tømmerhugger	09.10.1871	Aremark	n	s
004	Hjalmar Langedal	m	ug	b	s	Jordbruksarbeider, tømmerhugger	14.03.1892	Aremark	n	s
005	Jenny Langedal	k	ug	b	d	Datter Understøttet av fattigstyret	11.12.1889	Aremark	n	s
	Sjukdom: a									
006	Lilli Strøm	k	ug	b	datterdatter	Understøttet privat av faderen	30.12.1903	Kristiania	n	s

Bustadnr.	Krets	Namn	Gnr.	Bnr.	Tilstades	Heimehørande
0015	**003 Fosby**	**Holmen (plads)**	**18**	**1**	9 (3 m, 6 k) 9-3-6	8 (3 m, 5 k)

Nr.	Namn	Kj.	Siv.	Bust.	Fam.	Yrkje	Fødd	Fødestad	Statsb.	Tru.
001	Hans Larsen Holmen	m	g	b	hf	Husmand	14.12.1878	Rakkestad		s
	Merknad: 1ste etage (vaaningshuset)									
002	Anna Holmen f Johannesen	k	g	b	hm	Husmandskone	04.08.1882	Aremark	n	s
003	Johan Hansen	m	ug	b	s	Søn	07.02.1902	Ømark	n	s
004	Josefine Hansen	k	ug	b	d	Datter	01.01.1905	Aremark	n	s
005	Hilda Hansen	k	ug	b	d	Datter	17.01.1908	Aremark	n	s
006	!! Hansen*	m	ug	b	s	Søn	19.11.1910	Aremark	n	s
	Merknad: Udøpt gut									
007	Olga Larsen	k	ug	mt	b	Husgjerning kreaturstel	27.06.1886	Rakkestad		s
	Sedvanleg bustad: Bjørkeholtet Ømark									
008	Anna Pettersen Langedal	k	ug	b	hm	fv. tjenestepike Underholdes privat	23.02.1881	Aremark	n	s
	Merknad: 2 etage									
009	Paula Augustsen	k	ug	b	d	Datter	23.04.1910	Kristiania	n	s

Bustadnr.	Krets	Namn	Gnr.	Bnr.	Tilstades	Heimehørande
0016	**003 Fosby**	**Kirkerød**	**18**	**4**	8 (4 m, 4 k) 8-4-4	8 (4 m, 4 k)

Nr.	Namn	Kj.	Siv.	Bust.	Fam.	Yrkje	Fødd	Fødestad	Statsb.	Tru.
001	Einar Pedersen Kirkerød	m	g	b	hf	Gaardbruker	12.04.1870	Aremark	n	s

Nr.	Namn	Kj.	Siv.	Bust.	Fam.	Yrkje	Fødd	Fødestad	Statsb.	Tru.
002	Anna Kirkerød f Olsen	k	g	b	hm	Gaardmandskone	17.09.1872	Aremark	n	s
003	Marta Kirkerød	k	ug	b	d	Datter	18.10.1899	Aremark	n	s
004	Petrus Kirkerød	m	ug	b	s	Søn	04.10.1901	Aremark	n	s
005	Borghild Kirkerød	k	ug	b	d	Datter	26.12.1903	Aremark	n	s
006	Robert Kirkerød	m	ug	b	s	Søn	29.01.1906	Aremark	n	s
007	Ruth Kirkerød	k	ug	b	d	Datter	19.12.1907	Aremark	n	s
008	Hans Kirkerød	m	ug	b	s	Søn	16.04.1910	Aremark	n	s

Bustadnr.	Krets	Namn	Gnr.	Bnr.	Tilstades	Heimehørande
0017	**003 Fosby**	**Kirkerød**	**18**	**5, 8**	3 (1 m, 2 k) 3-1-2	3 (1 m, 2 k)

Nr.	Namn	Kj.	Siv.	Bust.	Fam.	Yrkje	Fødd	Fødestad	Statsb.	Tru.
001	Syver Hansen Kirkerød	m	ug	b	hf Søskende	Gaardbruker	24.09.1856	Aremark	n	s
002	Karoline Hansen Kirkerød	k	ug	b	hm Søskende	Husgjerning	04.03.1854	Aremark	n	s
003	Anna Jensen Torkildsrød	k	ug	b	tj	husdyrstel	10.12.1883	Aremark	n	s

Bustadnr.	Krets	Namn	Gnr.	Bnr.	Tilstades	Heimehørande
0018	**003 Fosby**	**Kirkerød**	**18**	**6**	5 (3 m, 2 k) 5-3-2	5 (3 m, 2 k)

Nr.	Namn	Kj.	Siv.	Bust.	Fam.	Yrkje	Fødd	Fødestad	Statsb.	Tru.
001	Hans Olsen Kirkerød	m	g	b	hf	Selveier jordbruker	08.07.1840	Aremark	n	s
002	Sofie Kirkerød f Hansen	k	g	b	hm	Husgjerning	05.06.1846	Aremark	n	s
003	Dortea Olsen Kirkerød	k	ug	b	d	Husgjerning kreaturstel	13.05.1881	Aremark	n	s
004	Sigurd Martinsen Kirkerød	m	ug	b	Dattersøn	Søn Understøttes privat	24.06.1910	Aremark	n	s
005	Ludvig Kirkerød	m	e	b	fl	Tømmermand slagter S	04.12.1866	Aremark	n	s

Bustadnr.	Krets	Namn	Gnr.	Bnr.	Tilstades	Heimehørande
0019	**003 Fosby**	**Sandbæk**	**19**	**2 %4%**	5 (2 m, 3 k) 5-2-3	5 (2 m, 3 k)

Nr.	Namn	Kj.	Siv.	Bust.	Fam.	Yrkje	Fødd	Fødestad	Statsb.	Tru.
001	Katinka Kristensen Sandbæk	k	e	b	hm	Gaardbruker	31.08.1854	Aremark	n	s
002	Anna Johansen Sandbæk	k	ug	b	d	Husgjerning, kreaturstel	23.02.1885	Aremark	n	s
003	Johan Johansen Sandbæk	m	ug	b	s	Søn	12.08.1897	Aremark	n	s
004	Karl Gabrielsen	m	ug	b	fl	Understøttet av fattigstyret	18.01.1903	Berg Smaalenene	n	s
005	Elisabet Hansen	k	ug	b	fl	Understøttet av fattigstyret	04.11.1835	Aremark	n	s

Bustadnr.	Krets	Namn	Gnr.	Bnr.	Tilstades	Heimehørande
0020	**003 Fosby**	**Sandbæk**	**19**	**4**	2 (1 m, 1 k) 2-1-1	2 (1 m, 1 k)

Nr.	Namn	Kj.	Siv.	Bust.	Fam.	Yrkje	Fødd	Fødestad	Statsb.	Tru.
001	Kristian Sandbæk	m	e	b	hf	Selveier, jordbruker	13.08.1831	Rakkestad	n	s
002	Karoline Kristiansen Sandbæk	k	ug	b	d	Husgjerning, kreaturstel	31.12.1860	Aremark	n	s

Bustadnr.	Krets	Namn	Gnr.	Bnr.	Tilstades	Heimehørande
0021	**003 Fosby**	**Sjurstad (plads)**	**20**	**1**	4 (1 m, 3 k) 4-1-3	4 (1 m, 3 k)

Nr.	Namn	Kj.	Siv.	Bust.	Fam.	Yrkje	Fødd	Fødestad	Statsb.	Tru.
001	Edvard Andersen	m	g	b	hf	Leilænding	04.01.1857	Aremark	n	s
002	Olava Andersen f Torsen	k	g	b	hm	Leilændingskone	11.05.1856	Aremark	n	s
003	Margrete Edvardsen	k	ug	b	d	Datter	24.02.1904	Aremark	n	s
004	Petrine Hansen	k	e	b	fl	Lever av sin formue	05.04.1834	Aremark	n	s

Bustadnr.	Krets	Namn	Gnr.	Bnr.	Tilstades	Heimehørande
0022	**003 Fosby**	**Fosby skole**	**23**	**16**	7 (5 m, 2 k) 7-5-2	8 (5 m, 3 k)

Nr.	Namn	Kj.	Siv.	Bust.	Fam.	Yrkje	Fødd	Fødestad	Statsb.	Tru.
001	Anders Borgersen	m	g	b	hf	Baker (for et landhandleri) S	15.07.1859	Sandefjord	n	s
002	Dina Borgersen f Nikolaisen	k	g	b	hm	Bakerkone	09.01.1873	Eidsberg	n	s
003	Valborg Borgersen	k	ug	b	d	Datter	16.04.1898	Ømark	n	s
004	Borger Borgersen	m	ug	b	s	Søn	09.01.1901	Ømark	n	s
005	Torbjørn Borgersen	m	ug	b	s	Søn	01.08.1903	Ømark	n	s
006	Ragnvald Borgersen	m	ug	b	s	Søn	26.11.1905	Ømark	n	s
007	Øivind Borgersen	m	ug	b	s	Søn	02.06.1908	Ømark	n	s
008	Jenny Hansen	k	ug	f	fl	Sykepleierske		Aremark	n	s

Sannsynleg opphaldstad: Holtebrække kreds Aremark

Bustadnr.	Krets	Namn	Gnr.	Bnr.	Tilstades Bebudde hus	Heimehørande
0023	**003 Fosby**	**Fosby**	**23**	**1**	5 (3 m, 2 k) 1	4 (2 m, 2 k)

Nr.	Namn	Kj.	Siv.	Bust.	Fam.	Yrkje	Fødd	Fødestad	Statsb.	Tru.
001	Karine Fosby *Merknad:* Hovedbygningen	k	e	b	hm	Gaardbruker	03.12.1834	Aremark	n	s
002	Karoline Jonasen	k	ug	b	tj	Kreaturstel, husgjerning	14.08.1874	Aremark	n	s

Nr.	Namn	Kj.	Siv.	Bust.	Fam.	Yrkje	Fødd	Fødestad	Statsb.	Tru.
003	Per Karstad	m	g	mt	fl	Malersvend Skreppe-kremmer	31.02.1878	Fr.hald	n	s
	Sedvanleg bustad: Fr.hald									
004	Johan Karlsen	m	ug	b	tj	Jordbruksarbeider	19.05.1883	Sverige		s
	Statsb.: Sverige *Merknad:* Hush. nr.1 Bryggerhuset									
005	Anders Eliassen	m	ug	b	fl	Understøttes av fattigstyret Jordbruksarb	02.02.1880	Aremark	n	s
	Sjukdom: a									

Bustadnr.	Krets	Namn	Gnr.	Bnr.	Tilstades	Bebudde hus	Heimehørande
0024	**003 Fosby**	**Fosby**	**23**	**3**	10 (5 m, 5 k)	1	10 (5 m, 5 k)

Nr.	Namn	Kj.	Siv.	Bust.	Fam.	Yrkje	Fødd	Fødestad	Statsb.	Tru.
001	Anders Fosby	m	g	b	hf	Tømmermerker, gaardbruker	27.09.1864	Aremark	n	s
	Merknad: Hovedbygningen									
002	Alma Fosby f Tangland	k	g	b	hm	Gaardmandskone	17.09.1884	Eidsberg	n	s
003	Ole Fosby	m	ug	b	s	Agronom, Jordbruksarbeider	03.03.1890	Aremark	n	s
004	Bertha Fosby	k	ug	b	d	Husgjerning	28.07.1892	Aremark	n	s
005	Alf Fosby	m	ug	b	s	Jordbruksarbeider	07.04.1895	Aremark	n	s
006	Birger Fosby	m	ug	b	s	Søn	08.07.1909	Aremark	n	s
007	Martin Langemyr	m	e	b	hf	Understøttes av fattigstyrer	06.09.1826	Aremark	n	s
	Merknad: Bryggerhusbygningen									
008	Allete Langemyr	k	ug	b	d	Kreaturstel, husgjerning	02.10.1859	Aremark	n	s
009	Marie Langemyr	k	ug	b	datter-datter	Understøttes av fattigstyrer	29.03.1897	Aremark	n	s
010	Anna Langemyr	k	ug	b	datter-datter	Understøttes av fattigstyrer	29.03.1897	Aremark	n	s

Bustadnr.	Krets	Namn	Gnr.	Bnr.	Tilstades	Heimehørande
0025	**003 Fosby**	**Glenne**	**26**	**1**	6 (3 m, 3 k) 6-3-3	6 (3 m, 3 k)

Nr.	Namn	Kj.	Siv.	Bust.	Fam.	Yrkje	Fødd	Fødestad	Statsb.	Tru.
001	Ole Glenne	m	g	b	hf	Gaardbruker	08.05.1856	Aremark	n	
002	Amalie Glenne f Olsen	k	g	b	hm	Gaardmandskone	09.10.1865	Aremark	n	s
003	Emil Glenne	m	ug	b	s	Jordbruksarbeider	02.10.1891	Aremark	n	s
004	Johanne Glenne	k	ug	b	d	Husgjerning	21.05.1894	Aremark	n	s
005	Sigurd Glenne	m	ug	b	s	Søn	01.12.1898	Aremark	n	s
006	Hilda Glenne	k	ug	b	d	Kreaturstel, husgjerning	17.09.1885	Aremark	n	s

Bustadnr.	Krets	Namn	Gnr.	Bnr.	Tilstades	Heimehørande
0026	**003 Fosby**	**Haugbyholtet**	**23**	**10**	7 (5 m, 2 k) 7-5-2	8 (6 m, 2 k)

Nr.	Namn	Kj.	Siv.	Bust.	Fam.	Yrkje	Fødd	Fødestad	Statsb.	Tru.
001	Gabriel Haugbyholtet	m	g	b	hf	Dampskibsfører, jordbruker	20.11.1840	Aremark	n	s
002	Karoline Haugbyholtet	k	g	b	hm	Husgjerning	26.07.1850	Aremark	n	s
003	Hans Haugbyholtet	m	ug	b	s	Styrmand paa en slæpebaat, Tømmerhugger	31.03.1878	Aremark	n	s
004	Georg Haugbyholtet	m	ug	f	s	Dæksgut paa en slæpebaat, Tømmerhugger	30.12.1884	Aremark	n	s
	Sannsynleg opphaldstad: Id									
005	Marie Haugbyholtet	k	ug	b	d	Husgjerning	10.09.1881	Aremark	n	s
006	Aksel Haugbyholtet	m	ug	b	s	Jordbruksarb Tømmerhugger	26.07.1887	Aremark	n	s
007	Johannes Haugbyholtet	m	ug	b	s	Jordbruksarb Tømmerhugger	17.06.1892	Aremark	n	s
008	Vilhelm Haugbyholtet	m	ug	b	s	Søn	28.10.1897	Aremark	n	s

Bustadnr.	Krets	Namn	Gnr.	Bnr.	Tilstades	Bebudde hus	Heimehørande
0027	**003 Fosby**	**Aremark meieri**	**23**	**3**	14 (6 m, 8 k)	1	13 (6 m, 7 k)

Nr.	Namn	Kj.	Siv.	Bust.	Fam.	Yrkje	Fødd	Fødestad	Statsb.	Tru.
001	Anton Holm	m	g	b	hf	Handelsbestyrer, sersjant	02.07.1872	Aremark	n	s
002	Johanne Holm	k	g	b	hm	Husgjerning	24.06.1872	Sverige	n	s
003	Hokon Holm	m	ug	b	s	Søn	18.08.1898	Aremark	n	s
004	Emeline Holm	k	ug	b	tj	Butikekspeditrise	11.05.1876	Aremark	n	s
005	Mathilde Pedersen	k	ug	b	hm Fælles husholdning	Ysterske	13.07.1888	Brunlanes	n	s
	Merknad: Ysteribygningen									

Nr.	Namn	Kj.	Siv.	Bust.	Fam.	Yrkje	Fødd	Fødestad	Statsb.	Tru.
006	Dorthea Johansen Fossen	k	ug	b	hm Fælles husholdning	Ysteriarbeiderske	07.11.1883	Aremark	n	s
007	!! Lindseth	m	g	b	hf	Lensmand	21.03.1871	Vadsø	n	s
008	Jenny Lindseth	k	g	b	hm	Lensmandskone	14.06.1870	Hammerfest	n	s
009	Ole Espelund	m	g	b	hf	Bykjører, agent	26.08.1859	Aremark	n	s
010	Andrea Espelund	k	g	b	hm	Husgjerning	01.02.1869	Aremark	n	s
011	Ludvig Fladeby	m	ug	b	fl	Slagter, tømmermerker S	12.12.1878	Aremark	n	s
012	Teodor Østensvig	m	g	b	hf	maler, tømmerkjører S	10.10.1877	Aremark	n	s
013	Johanne Østensvig	k	g	b	hm	Husgjerning	30.05.1867	Aremark	n	s
014	Kristine Holmsen Østenvig	k	ug	mt	b	Husgjerning	24.06.1890	Aremark	n	s

Merknad: E: Personen er oppført som fraværende i "Kvisler kreds Aremark. No.3 på husliste 15, tællingskreds 5".
Sedvanleg bustad: Kvisler kreds Aremark

Bustadnr.	Krets	Namn	Gnr.	Bnr.	Tilstades	Heimehørande
0028	**003 Fosby**	**Gjersengen**	**23**	**5**	3 (2 m, 1 k) 3-2-1	3 (2 m, 1 k)

Nr.	Namn	Kj.	Siv.	Bust.	Fam.	Yrkje	Fødd	Fødestad	Statsb.	Tru.
001	Gunerius Gjersengen	m	e	b	hf	Gaardbruker	26.08.1845	Aremark	n	s
002	Elise Moen	k	ug	b	tj	Husgjerning, kreaturstel	22.02.1883	Aremark	n	s
003	Harald Moen	m	ug	b	tj	Jordbruksarbeider	30.04.1896	Aremark	n	s

Bustadnr.	Krets	Namn	Gnr.	Bnr.	Tilstades	Bebudde hus	Heimehørande
0029	**003 Fosby**	**Flateby**	**24**	**1**	6 (4 m, 2 k)	1	6 (4 m, 2 k)

Nr.	Namn	Kj.	Siv.	Bust.	Fam.	Yrkje	Fødd	Fødestad	Statsb.	Tru.
001	Jens Flateby	m	e	b	hf	Gaardbruker	24.11.1839	Aremark	n	s
	Merknad: Hovedbygningen									
002	Hans Flateby	m	ug	b	s	Jordbruksarbeider	11.09.1871	Aremark	n	s
003	Anders Flateby	m	ug	b	s	Jordbruksarbeider	07.03.1882	Aremark	n	s
004	Gina Karlsen	k	ug	b	tj	Husgjerning	11.03.1883	Urskog	n	s
005	Emma Martinsen	k	ug	b	tj	Kreaturstel	25.12.1893	Ømark	n	s
006	Anders Martinsen Fossen	m	ug	b	tj	Jordbruksarbeider		Aremark	n	s
	Merknad: Hush. nr.1 Bryggerhuset. E: Fødselsår påført seinare									

Bustadnr.	Krets	Namn	Gnr.	Bnr.	Tilstades	Bebudde hus	Heimehørande
0030	**003 Fosby**	**Krosby**	**25**	**1**	9 (4 m, 5 k)	1	9 (4 m, 5 k)

Nr.	Namn	Kj.	Siv.	Bust.	Fam.	Yrkje	Fødd	Fødestad	Statsb.	Tru.
001	Bredo Berg	m	g	b	hf	Doktor, Gaardbruker og skogeier	10.01.1869	Vinger	n	s
	Merknad: Hovedbygningen									
002	Margrete Berg	k	g	b	hm	Husgjerning	04.01.1871	Rødnæs	n	s
003	Realf Berg	m	ug	b	s	Søn	17.12.1901	Kristiania	n	s
004	Else Berg	k	ug	b	d	Datter	05.01.1906	Høland	n	s
005	!! Berg*	k	ug	b	d	Datter	13.11.1910	Aremark	n	s
	Merknad: Udøpt pike									
006	Ragna Johannesen	k	ug	b	tj	Husgjerning	19.02.1890	Rødnæs	n	s
007	Marta Johannesen	k	ug	b	tj	Husgjerning	23.12.1893	Rødnæs	n	s
008	Einar Hansen Gjersengen	m	ug	b	tj	Jordbruksarbeider	04.04.1893	Aremark	n	s
	Merknad: Hush. nr.1 Drengestubygningen									
009	Kristian Pedersen	m	e	b	tj	Kvægrøkter	22.06.1869	Sandsvæm		s

Bustadnr.	Krets	Namn	Gnr.	Bnr.	Tilstades	Heimehørande
0031	**003 Fosby**	**Gjersengen**	**23**	**6**	8 (5 m, 3 k) 8-5-3	8 (5 m, 3 k)

Nr.	Namn	Kj.	Siv.	Bust.	Fam.	Yrkje	Fødd	Fødestad	Statsb.	Tru.
001	Hans Gjersengen	m	g	b	hf	Selveier, jordbruker, styrmand paa en slæpebaat	04.12.1884	Aremark	n	s
002	Josefine Gjersengen	k	g	b	hm	Husgjerning	08.01.1872	Aremark	n	s
003	Johannes Gjersengen	m	ug	b	s	Søn	28.09.1899	Aremark	n	s
004	Nils Gjersengen	m	ug	b	s	Søn	12.06.1901	Aremark	n	s
005	Harald Gjersengen	m	ug	b	s	Søn	12.07.1903	Aremark	n	s
006	Helga Gjersengen	k	ug	b	d	Datter	10.10.1905	Aremark	n	s
007	Marta Gjersengen	k	ug	b	d	Datter	02.07.1908	Aremark	n	s
008	Ole Jensen	m	ug	b	fj.	Understøttes av det offentlige	02.07.1857	Aremark	n	s

Sjukdom: s

Bustadnr.	Krets	Namn	Gnr.	Bnr.	Tilstades	Bebudde hus	Heimehørande
0032	**003 Fosby**	**Haugby**	**23**	**9**	5 (2 m, 3 k)	1	5 (2 m, 3 k)

Nr.	Namn	Kj.	Siv.	Bust.	Fam.	Yrkje	Fødd	Fødestad	Statsb.	Tru.
001	Johanne Haugby	k	e	b	hm	Gaardbruker	02.08.1847	Aremark	n	s
	Merknad: Hovedbygningen									
002	Oline Haugby	k	ug	b	d	Husgjerning, kreaturstel	17.05.1884	Aremark	n	s
003	Jenny Haugby	k	ug	b	d	Husgjerning	20.10.1886	Aremark	n	s
004	Hans Haugby	m	ug	b	s	Jordbruksarbeider	26.03.1883	Aremark	n	s
	Merknad: Hush. nr.1 Bryggerhusbygningen									
005	Arne Sande	m	ug	b	tj	Jordbruksarbeider	31.05.1896	Aremark	n	s

Bustadnr.	Krets	Namn	Gnr.	Bnr.	Tilstades	Heimehørande
0033	**003 Fosby**	**Solberg**	**23**	**15**	3 (0 m, 3 k) 3-0-3	3 (0 m, 3 k)

Nr.	Namn	Kj.	Siv.	Bust.	Fam.	Yrkje	Fødd	Fødestad	Statsb.	Tru.
001	Sidsel Iglerød	k	e	b	hm	Pension, rentenist	24.05.1837	Aremark	n	s
002	Sofie Iglerød	k	ug	b	d	Husgjerning	17.02.1868	Aremark	n	s
003	Karoline Emanuelsen	k	ug	b	fl	Understøttes av fattigstyret		Aremark	n	s
	Sjukdom: a									

Bustadnr.	Krets	Namn	Gnr.	Bnr.	Tilstades	Bebudde hus	Heimehørande
0034	**003 Fosby**	**Kopperød**	**23**	**13**	6 (3 m, 3 k)	1	6 (3 m, 3 k)

Nr.	Namn	Kj.	Siv.	Bust.	Fam.	Yrkje	Fødd	Fødestad	Statsb.	Tru.
001	Ole Sørensen	m	g	b	hf	Gaardbruker	17.12.1847	Aremark	n	s
	Merknad: Hovedbygningen									
002	Elisabet Sørensen	k	g	b	hm	Gaardmandskone	04.12.1852	Aremark	n	s
003	Otto Sørensen	m	ug	b	s	Jordbruksarb. tømmerkjører	09.08.1889	Aremark	n	s
004	Inga Sørensen	k	ug	b	d	Kreaturstel, husgjerning	24.09.1884	Aremark	n	s
005	Elisabet Melleby	k	e	b	fl	Understøttes av fattigstyret		Aremark	n	s
006	Jens Torsen	m	e	b	fl	Understøttes av fattigstyret		Aremark	n	s
	Merknad: Hush. nr.1 Bryggerhuset									

Bustadnr.	Krets	Namn	Gnr.	Bnr.	Tilstades	Heimehørande
0035	**003 Fosby**	**Kopperød**	**23**	**14**	7 (1 m, 6 k) 7-1-6	7 (1 m, 6 k)

Nr.	Namn	Kj.	Siv.	Bust.	Fam.	Yrkje	Fødd	Fødestad	Statsb.	Tru.
001	Kristian Kopperød	m	g	b	hf	Gaardbruker	15.10.1862	Aremark	n	s
002	Olga Kopperød	k	g	b	hm	Gaardmandskone	19.09.1872	Aremark	n	s
003	Inga Kopperød	k	ug	b	d	Datter	01.12.1898	Aremark	n	s
004	Borghild Kopperød	k	ug	b	d	Datter	29.06.1904	Aremark	n	s
005	Kristine Kopperød	k	ug	b	d	Datter	11.04.1907	Aremark	n	s
006	Marta Kopperød	k	ug	b	d	Datter	21.02.1909	Aremark	n	s
007	Helga Karlsen	k	ug	b	tj	Kreaturstel	09.09.1892	Sverige		s

Bustadnr.	Krets	Namn	Gnr.	Bnr.	Tilstades	Bebudde hus	Heimehørande
0036	**003 Fosby**	**Kirkesand (Kirkeng)**	**18**	**2**	6 (3 m, 3 k)	1	6 (3 m, 3 k)

Merknad: Kirkesand med høivolden Bommen, Neset og Guldholmen *Tal av sidebygg m/nattopphald:* 1 - Sidebygning

Nr.	Namn	Kj.	Siv.	Bust.	Fam.	Yrkje	Fødd	Fødestad	Statsb.	Tru.
001	Ole Løvaas	m	g	b	hf	Selveier, kirketjener, jordbruker	24.12.1857	Aremark	n	s
	Merknad: Hovedbygningen									
002	Fredrikke Løvaas	k	g	b	hm	Husgjerning	17.04.1865	Ømark	n	s
003	Andreas Løvaas	m	e	b	fl	Jordbruksarbeider	08.07.1824	Sverige		s
004	Karoline Løvaas	k	ug	b	fl	Vask, rengjøring	11.04.1853	Aremark	n	s
005	Doris Hermandsen	k	ug	b	Fosterdatter	Datter	18.07.1898	Kristiania	n	s
006	Ole Pedersen Kirkeng	m	ug	b	el	Selveier, jordbruker	29.09.1863	Aremark	n	s
	Merknad: Sidebygningen									
	Heimvendt norsk-amerikanar:									
	Utflytta frå Noreg: 1888	*Bustad i Noreg før utflytting:* Aremark				*Stilling i Amerika:*				
	Flytta attende til Noreg: 1895	*Siste bustad i Amerika:* Minnesota				Sagbruksarbeider				
						Merknad:				

Bustadnr.	Krets	Namn	Gnr.	Bnr.	Tilstades	Bebudde hus	Heimehørande
0037	**003 Fosby**	**Prestegaarden**	**18**	**1**	10 (5 m, 5 k)	1	10 (5 m, 5 k)

Nr.	Namn	Kj.	Siv.	Bust.	Fam.	Yrkje	Fødd	Fødestad	Statsb.	Tru.
001	Einar Diesen	m	g	b	hf	Sogneprest	07.12.1862	Kristiania	n	s

Nr.	Namn	Kj.	Siv.	Bust.	Fam.	Yrkje	Fødd	Fødestad	Statsb.	Tru.
002	Anna Diesen	k	g	b	hm	Prestefrue	29.04.1870	Aasgaardstrand		s
003	Inga Martinsen Fossen	k	ug	b	tj	Husgjerning	16.12.1887	Aremark	n	s
004	Sigvart Aasgaard	m	g	b	hf	Forpagter	10.01.1857	Aremark	n	s
	Heimvendt norsk-amerikanar:									
	Utflytta frå Noreg: 1881					*Bustad i Noreg før utflytting:* Aremark				
	Flytta attende til Noreg: 1884					*Siste bustad i Amerika:* Minneapolis				
								Stilling i Amerika: Sagbruksarbeider		
								Merknad:		
005	Karoline Aasgaard	k	g	b	hm	Forpagterkone	03.04.1851	Aremark	n	s
006	Jenny Aasgaard	k	ug	b	d	Husgjerning, kreaturstel	12.05.1894	Aremark	n	s
007	Sigurd Aasgaard	m	ug	b	s	Jordbruksarbeider	23.09.1896	Aremark	n	s
008	Fritjof Aasgaard	m	ug	b	s	Søn	23.04.1899	Kristiania	n	s
009	Hagmann Aasgaard	m	ug	b	s	Søn	08.02.1902	Aremark	n	s
010	Bergliot Aasgaard	k	ug	b	d	Datter	31.03.1906	Aremark	n	s

Bustadnr.	Krets	Namn	Gnr.	Bnr.	Tilstades	Bebudde hus	Heimehørande
0038	**003 Fosby**	**Arebækken**	**18**	**3**	9 (2 m, 7 k)	1	9 (2 m, 7 k)

Nr.	Namn	Kj.	Siv.	Bust.	Fam.	Yrkje	Fødd	Fødestad	Statsb.	Tru.
001	Kristian Arebækken	m	g	b	hf	Gaardbruker, slagter	19.04.1862	Aremark	n	s
002	Marie Arebækken	k	g	b	hm	Jordemor, husgjerning	20.02.1860	Aremark	n	s
003	Inga Arebækken	k	ug	b	d	Husgjerning, kreaturstel	18.09.1894	Aremark	n	s
004	Lagerta Arebækken	k	ug	b	d	Datter	07.05.1896	Aremark	n	s
005	Margrete Arebækken	k	ug	b	d	Datter	19.04.1900	Aremark	n	s
006	Augusta Arebækken	k	ug	b	d	Datter	10.08.1902	Aremark	n	s
007	Amalie Elvestad	k	ug	b	hm	Søm, pensionat	19.11.1851	Aremark	n	s
008	Hans Fangesætre	m	g	b	fl	Lever av sin formue	27.08.1833	Aremark	n	s
009	Karen Fangesætre	k	g	b	fl	Lever av sin formue	01.07.1825	Aremark	n	s

Bustadnr.	Krets	Namn	Gnr.	Bnr.	Tilstades	Heimehørande
0039	**003 Fosby**	**Sjurstad**	**8**	**3**	5 (2 m, 3 k) 5-2-3	5 (2 m, 3 k)

Nr.	Namn	Kj.	Siv.	Bust.	Fam.	Yrkje	Fødd	Fødestad	Statsb.	Tru.
001	Ole Sjurstad	m	g	b	hf	Gaardbruker	29.03.1862	Aremark	n	s
002	Anna Sjurstad	k	ug	b	d	Datter	08.05.1899	Aremark	n	s
003	Kristian Sjurstad	m	ug	b	s	Søn	04.10.1900	Aremark	n	s
004	Henny Sjurstad	k	ug	b	d	Datter	21.02.1903	Aremark	n	s
005	Mabel Melleby	k	ug	b	tj	Husgjerning, kreaturstel	03.01.1894	Aremark	n	s

Bustadnr.	Krets	Namn	Gnr.	Bnr.	Tilstades	Heimehørande
0040	**003 Fosby**	**Iglerød**	**8**	**1**	2 (1 m, 1 k) 2-1-1	2 (1 m, 1 k)

Nr.	Namn	Kj.	Siv.	Bust.	Fam.	Yrkje	Fødd	Fødestad	Statsb.	Tru.
001	August Gustavsen Iglerød	m	ug	b	hf Mor og søn	Gaardbruker	14.05.1891	Sverige		
002	Klare Andersen Fange	k	e	b	hm Mor og søn	Husgjerning, kreaturstel	02.04.1864	Sverige	n	

Bustadnr.	Krets	Namn	Gnr.	Bnr.	Tilstades	Heimehørande
0041	**003 Fosby**	**Iglerød**	**8**	**2**	2 (1 m, 1 k) 2-1-1	2 (1 m, 1 k)

Nr.	Namn	Kj.	Siv.	Bust.	Fam.	Yrkje	Fødd	Fødestad	Statsb.	Tru.
001	Einar Langemyr	m	g	b	hf	Gaardbruker	08.12.1868	Aremark	n	s
002	Laura Langemyr	k	g	b	hm	Gaardmandskone	12.03.1872	Aremark	n	s

Bustadnr.	Krets	Namn	Gnr.	Bnr.	Tilstades	Heimehørande
0042	**003 Fosby**	**Iglerød**	**8**	**5**	3 (1 m, 2 k) 3-1-2	3 (1 m, 2 k)

Nr.	Namn	Kj.	Siv.	Bust.	Fam.	Yrkje	Fødd	Fødestad	Statsb.	Tru.
001	Jens Olsen Iglerød	m	g	b	hf	Gaardbruker	22.09.1853	Aremark	n	s
002	Inga Iglerød	k	g	b	hm	Gaardmandskone	07.02.1892	Aremark	n	s
003	Helga Pettersen	k	ug	b	tj	kreaturstel	30.01.1894	Ømark	n	s

Bustadnr.	Krets	Namn	Gnr.	Bnr.	Tilstades	Heimehørande
0043	**003 Fosby**	**Rishaugen**	**8**	**4, 6**	6 (3 m, 3 k) 6-3-3	6 (3 m, 3 k)

Nr.	Namn	Kj.	Siv.	Bust.	Fam.	Yrkje	Fødd	Fødestad	Statsb.	Tru.
001	Kristen Olsen	m	g	b	hf	Gaardbruker	22.01.1837	Aremark	n	s
	Merknad: Vaaningshuset 1ste etage									
002	Marie Olsen	k	g	b	hm	Gaardmandskone	23.06.1856	Horten	n	s
003	Kristine Olsen	k	ug	b	d	kreaturstel husgjerning	08.07.1881	Aremark	n	s
004	Jakob Olsen	m	ug	b	s	Jordbruksarb, tømmerkjører	26.11.1888	Aremark	n	s
005	Hans Olsen	m	e	b	hf	Selveier, jordbruker	21.07.1845	Aremark	n	
	Trusamf.: Uttraadt intet samfund					*Merknad:* 2den etage				
006	Hilda Olsen	k	ug	b	d	husgjerning, kreaturstel	06.11.1884	Aremark	n	

Bustadnr.	Krets	Namn	Gnr.	Bnr.	Tilstades	Heimehørande
0044	**003 Fosby**	**Solbakken**	**22**	**1**	7 (4 m, 3 k) 7-4-3	7 (4 m, 3 k)

Nr.	Namn	Kj.	Siv.	Bust.	Fam.	Yrkje	Fødd	Fødestad	Statsb.	Tru.
001	Alfred Dahl	m	g	b	hf	Tømmermand og graastensmurer S	14.12.1879	Spydeberg %Skiptvet %	n	s
	Merknad: vaaningshuset 1 etage									
002	Selma Dahl	k	g	b	hm	Husgjerning	03.07.1878	Berg Smaalenene	n	s
003	Artur Dahl	m	ug	b	s	Søn	10.07.1908	Aremark	n	s
004	Jens Dahl	m	ug	b	s	Søn	06.08.1909	Aremark	n	s
005	Ole Jensen	m	g	b	hf	Jordbruksarb, tømmerhugger	08.09.1880	Aremark	n	s
	Merknad: 2den etage									
006	Alvilde Jensen	k	g	b	hm	Husgjerning	26.11.1887	Aremark	n	s
007	Bergliot Jensen	k	ug	b	d	Datter	07.05.1909	Aremark	n	s

Bustadnr.	Krets	Namn	Gnr.	Bnr.	Tilstades	Bebudde hus	Heimehørande
0045	**003 Fosby**	**Espelund østre**	**22**	**7**	6 (3 m, 3 k)	1	6 (3 m, 3 k)

Nr.	Namn	Kj.	Siv.	Bust.	Fam.	Yrkje	Fødd	Fødestad	Statsb.	Tru.
001	Even Larsen	m	e	b	hf	Sparebankkasserer, pensionist fv. lærer	26.10.1833	Rignsaken	n	s
	Merknad: Hovedbygningen									
002	Sofie Larsen	k	ug	b	d	Husgjerning	18.01.1862	Enebak	n	s
003	Kristian Sandbæk	m	g	b	hf	Forpagter, tømmerkjører		Aremark	n	s
	Merknad: Forpagterboligen									
004	Hilda Sandbæk	k	g	b	hm	Forpagterkone	10.09.1877	Aremark	n	s
005	Arnold Sandbæk	m	ug	b	s	Søn	20.06.1909	Aremark	n	s
006	Anne-Stina Langedal	k	e	b	fl	Husgjerning, understøttes privat	03.02.1838	Sverige		s

Bustadnr.	Krets	Namn	Gnr.	Bnr.	Tilstades	Heimehørande
0046	**003 Fosby**	**Espelund**	**21**	**11**	4 (2 m, 2 k) 4-2-2	5 (2 m, 3 k)

Nr.	Namn	Kj.	Siv.	Bust.	Fam.	Yrkje	Fødd	Fødestad	Statsb.	Tru.
001	Ole Josefsen Espelund	m	ug	b	hf	Gaardbruker	23.04.1883	Aremark	n	s
002	Maren Espelund	k	ug	b	fl	Husgjerning, rentenist	05.11.1848	Aremark	n	s
003	Inga Andersen	k	ug	b	tj	kreaturstel, husgjerning	13.05.1893	Aremark	n	s
004	Harald Pettersen	m	ug	b	fl	Understøttes av fattigstyret	04.05.1899	Aremark	n	s
005	Sofie Espelund	k		f	fl	Sypike	23.01.1886	Aremark	n	s
	Sannsynleg opphaldstad: Holtebrække kreds Aremark									

Bustadnr.	Krets	Namn	Gnr.	Bnr.	Tilstades	Heimehørande
0047	**003 Fosby**	**Espelund**	**21**	**8**	2 (1 m, 1 k) 2-1-1	2 (1 m, 1 k)

Nr.	Namn	Kj.	Siv.	Bust.	Fam.	Yrkje	Fødd	Fødestad	Statsb.	Tru.
001	Ole Olsen Espelund	m	e	b	hf	Selveier jordbruker	22.11.1830	Aremark	n	s
002	Olga Olsen Rishaugen	k	ug	b	tj	Husgjerning, søm	27.05.1877	Aremark	n	s

Bustadnr.	Krets	Namn	Gnr.	Bnr.	Tilstades	Heimehørande
0048	**003 Fosby**	**Espelund**	**21**	**2**	4 (3 m, 1 k) 4-3-1	4 (3 m, 1 k)

Nr.	Namn	Kj.	Siv.	Bust.	Fam.	Yrkje	Fødd	Fødestad	Statsb.	Tru.
001	Aksel Espelund	m	g	b	hf	Gaardbruker, slagter	24.05.1868	Aremark	n	s
	Heimvendt norsk-amerikanar:									
	Utflytta frå Noreg: 1888	*Bustad i Noreg før utflytting:* Aremark				*Stilling i Amerika:* Grube- og banearbeider				
	Flytta attende til Noreg: 1900	*Siste bustad i Amerika:* Washington				*Merknad:*				
002	Martine Espelund	k	g	b	hm	Gaardmandskone	03.11.1866	Aremark	n	s
003	Harald Espelund	m	ug	b	s	Søn	18.02.1904	Aremark	n	s
004	Gunnar Espelund	m	ug	b	s	Søn	28.07.1906	Aremark	n	s

Bustadnr.	Krets	Namn	Gnr.	Bnr.	Tilstades	Heimehørande
0049	**003 Fosby**	**Espelund**	**21**	**4, 7**	4 (2 m, 2 k) 4-2-2	4 (2 m, 2 k)

Nr.	Namn	Kj.	Siv.	Bust.	Fam.	Yrkje	Fødd	Fødestad	Statsb.	Tru.
001	Ole Nilsen Espelund	m	g	b	hf	Leilænding	30.06.1841	Aremark	n	s
002	Sofie Espelund	k	g	b	hm	Leilændingskone	18.10.1835	Rakkestad	n	s
003	Olga Espelund	k	ug	b	d	kreaturstel, husgjerning	27.03.1876	Aremark	n	s
004	Severin Espelund	m	ug	b	s	Jordbruksarb tømmerkjører	24.04.1881	Aremark	n	s

Bustadnr.	Krets	Namn	Gnr.	Bnr.	Tilstades	Heimehørande
0050	**003 Fosby**	**Espelund**	**22**	**1, 4, 5**	9 (3 m, 6 k) 9-3-6	9 (3 m, 6 k)

Nr.	Namn	Kj.	Siv.	Bust.	Fam.	Yrkje	Fødd	Fødestad	Statsb.	Tru.
001	Anton Kiserud	m	g	b	hf	Lærer og gaardbruker	05.01.1868	Vaaler Smaalenene	n	s
002	Hilda Kiserud	k	g	b	hm	Lærerkone	02.06.1877	Aremark	n	s
003	Ruth Kiserud	k	ug	b	d	Datter	08.12.1901	Aremark	n	s
004	Borghild Kiserud	k	ug	b	d	Datter	18.06.1903	Aremark	n	s
005	Johannes Kiserud	m	ug	b	s	Søn	13.04.1907	Aremark	n	s
006	!! Kiserud *Merknad:* Udøpt pike	k	ug	b	d	Datter	17.10.1910	Aremark	n	s
007	Petter Ødegaard	m	ug	b	tj	Agronom (jordbruksarbeider)	15.03.1889	Ømark	n	s
008	Amalie Nygren	k	ug	b	tj	Kreaturstel	01.04.1885	Sverige		s
009	Signe Borgersen	k	ug	b	tj	Husgjerning	03.04.1895	Ømark	n	s

Bustadnr.	Krets	Namn	Gnr.	Bnr.	Tilstades	Heimehørande
0051	**003 Fosby**	**Fladlands - Teigen**	**20**	**2**	3 (1 m, 2 k) 3-1-2	3 (1 m, 2 k)

Nr.	Namn	Kj.	Siv.	Bust.	Fam.	Yrkje	Fødd	Fødestad	Statsb.	Tru.
001	Nils Iversen Teigen	m	g	b	hf	Husmand, jordbruksarb	19.03.1852	Aremark	n	s
002	Lisa Teigen f Engdal	k	g	b	hm	Husmandskone	08.06.1854	Sverige	n	
003	Marie Engdal	k	e	b	fl	Underholdes privat, husgjerning	30.04.1831	Aremark	n	

Bustadnr.	Krets	Namn	Gnr.	Bnr.	Tilstades	Heimehørande
0052	**003 Fosby**	**Vengene**	**21**	**5**	6 (4 m, 2 k) 6-4-2	6 (4 m, 2 k)

Nr.	Namn	Kj.	Siv.	Bust.	Fam.	Yrkje	Fødd	Fødestad	Statsb.	Tru.
001	Kristian Vengene	m	g	b	hf	Jordbruker (selveier) Jordbrugsarbeider	12.03.1857	Aremark	n	s
002	Josefine Vengene	k	g	b	hm	Husgjerning	25.02.1864	Aremark	n	s
003	Erling Vengene	m	ug	b	s	Søn	30.07.1897	Aremark	n	s
004	Anna Vengene	k	ug	b	d	Datter	17.03.1901	Aremark	n	s
005	Johan Vengene	m	ug	b	s	Søn	14.04.1905	Aremark	n	s
006	Harald Vengene	m	ug	b	s	Søn	28.02.1909	Aremark	n	s

Bustadnr.	Krets	Namn	Gnr.	Bnr.	Tilstades	Heimehørande
0053	**003 Fosby**	**Rovedalen**	**21**	**1**	5 (2 m, 3 k) 5-2-3	5 (2 m, 3 k)

Nr.	Namn	Kj.	Siv.	Bust.	Fam.	Yrkje	Fødd	Fødestad	Statsb.	Tru.
001	Martin Rovedalen	m	g	b	hf	fv. skrædder, jordbruker, selveier	22.05.1832	Aremark	n	s
002	Lovise Rovedalen	k	g	b	hm	Husgjerning	24.11.1845	Aremark	n	s
003	Julius Rovedalen	m	ug	b	s	Jordbruksarbeider	22.12.1882	Aremark	n	s
004	Maren Rovedalen	k	ug	b	d	Husgjerning, kreaturstel	23.03.1879	Aremark	n	s
005	Emilie Rovedalen *Sjukdom:* a	k	ug	b	d	Datter Understøttes av d. offentlige	02.02.1887	Aremark	n	s

Bustadnr.	Krets	Namn	Gnr.	Bnr.	Tilstades	Heimehørande
0054	**003 Fosby**	**Fjelbæk**	**21**	**3**	5 (4 m, 1 k) 5-4-1	5 (4 m, 1 k)

Nr.	Namn	Kj.	Siv.	Bust.	Fam.	Yrkje	Fødd	Fødestad	Statsb.	Tru.
001	Kristian Hansen Fjeldbæk	m	g	b	hf	Leilænding, jordbruksarbeider	29.09.1854	Aremark	n	s
002	Marie Fjeldbæk	k	g	b	hm	Husgjerning	24.02.1865	Aremark	n	s
003	Hans Fjeldbæk	m	ug	b	s	Søn	26.11.1902	Aremark	n	s
004	Einar Fjeldbæk	m	ug	b	s	Søn	14.06.1904	Aremark	n	s
005	Kristian Fjeldbæk	m	ug	b	s	Søn	31.01.1907	Aremark	n	s

Bustadnr.	Krets	Namn	Gnr.	Bnr.	Tilstades	Heimehørande
0055	**003 Fosby**	**Frydenlund**	**21**	**15**	5 (2 m, 3 k) 5-2-3	5 (2 m, 3 k)

Nr.	Namn	Kj.	Siv.	Bust.	Fam.	Yrkje	Fødd	Fødestad	Statsb.	Tru.
001	Jens Frydenlund	m	g	b	hf	Selveier, snekker og Jordbruger S	25.12.1845	Aremark	n	s
002	Sidsel Frydenlund	k	g	b	hm	Husgjerning	16.05.1861	Rakkestad	n	s
003	Iver Frydenlund *Arbeidsledig:* l	m	ug	b	s	gartner	22.12.1888	Aremark	n	s
004	Jenny Frydenlund	k	ug	b	d	Husgjerning, kreaturstel	03.03.1896	Aremark	n	s
005	Hilda Frydenlund	k	ug	b	d	Datter	11.04.1900	Aremark	n	s

Bustadnr.	Krets	Namn	Gnr.	Bnr.	Tilstades	Heimehørande
0056	**003 Fosby**	**Espelund nordre**	**21**	**9**	9 (4 m, 5 k) 9-4-5	9 (4 m, 5 k)

Nr.	Namn	Kj.	Siv.	Bust.	Fam.	Yrkje	Fødd	Fødestad	Statsb.	Tru.
001	Martin Sande	m	g	b	hf	Selveier, skomaker S, jordbruker postbud	06.05.1863	Aremark	n	s
002	Anna Sande	k	g	b	hm	Husgjerning	06.09.1869	Aremark	n	s
003	Ragna Sande	k	ug	b	d	Datter	24.06.1898	Aremark	n	s
004	Torolf Sande	m	ug	b	s	Søn	13.11.1899	Aremark	n	s
005	Astrid Sande	k	ug	b	d	Datter	12.04.1901	Aremark	n	s
006	Sigrun Sande	k	ug	b	d	Datter	05.10.1903	Aremark	n	s
007	Halvdan Sande	m	ug	b	s	Søn	07.02.1905	Aremark	n	s
008	Margit Sande	k	ug	b	d	Datter	17.10.1907	Aremark	n	s
009	Aasmund Sande	m	ug	b	s	Søn	10.12.1909	Aremark	n	s

Bustadnr.	Krets	Namn	Gnr.	Bnr.	Tilstades	Bebudde hus	Heimehørande
0057	**003 Fosby**	**Espelundhagen**	**21**	**6**	4 (3 m, 1 k)	1	5 (4 m, 1 k)

Nr.	Namn	Kj.	Siv.	Bust.	Fam.	Yrkje	Fødd	Fødestad	Statsb.	Tru.
001	Helmer Espelundhagen	m	g	b	hf	Selveier, jordbruker, Tømmerhugger	18.02.1881	Ømark	n	s
	Merknad: Vaaningshuset									
002	Sofie Espelundhagen	k	g	b	hm	Husgjerning	02.11.1873	Sverige	n	s
003	Kristian Espelundhagen	m	ug	b	s	Søn	23.10.1908	Aremark	n	s
004	Johannes Oden	m	e	f	fl	Jordbruksarbeider	24.09.1841	Sverige		s
	Statsb.: Sverige *Sannsynleg opphaldstad:* Holtebrække kreds Aremark									
005	Lars Andersen	m	e	b	el	fv. snekker, rentenist	15.09.1839	Sverige	n	s
	Merknad: Føderaadshus									

Bustadnr.	Krets	Namn	Gnr.	Bnr.	Tilstades	Heimehørande
0058	**003 Fosby**	**Tolverød**	**23**	**2**	5 (3 m, 2 k) 5-3-2	5 (3 m, 2 k)

Nr.	Namn	Kj.	Siv.	Bust.	Fam.	Yrkje	Fødd	Fødestad	Statsb.	Tru.
001	Sofie Tolverød	k	e	b	hm	Gaardbruker	18.03.1837	Aremark	n	s
002	Einar Tolverød	m	ug	b	s	Snekker S, jordbruksarb	13.04.1879	Aremark	n	s
003	Jørgen Tolverød	m	ug	b	s	Jordbruksarbeider	29.04.1877	Aremark	n	s
004	Aksel Tolverød	m	ug	b	s	Jordbruksarb. tømmerhugger	13.02.1882	Aremark	n	s
005	Anne-Kejsa Anderson	k	ug	b	tj	Husgjerning, kreaturstel	15.06.1854	Sverige		s

Bustadnr.	Krets	Namn	Gnr.	Bnr.	Tilstades	Heimehørande
0059	**003 Fosby**	**Rønningen**	**27**	**6**	5 (3 m, 2 k) 5-3-2	5 (3 m, 2 k)

Nr.	Namn	Kj.	Siv.	Bust.	Fam.	Yrkje	Fødd	Fødestad	Statsb.	Tru.
001	Katinka Rønningen	k	e	b	hm	Gaardbruker	13.05.1860	Aremark	n	s
002	Kristian Rønningen	m	ug	b	s	Jordbruksarbeider, tømmerkjører	22.03.1888	Ømark	n	s
003	Kalmar Rønningen	m	ug	b	s	Jordbruksarbeider, tømmerhugger	24.09.1893	Ømark	n	s
004	Jens Rønningen	m	ug	b	s	Søn	14.09.1896	Ømark	n	s
005	Borghild Rønningen	k	ug	b	d	Datter	24.07.1903	Aremark	n	s

Bustadnr.	Krets	Namn	Gnr.	Bnr.	Tilstades	Heimehørande
0060	**003 Fosby**	**Spondalskogen**	**23**	**17**	6 (3 m, 3 k) 6-3-3	6 (3 m, 3 k)

Nr.	Namn	Kj.	Siv.	Bust.	Fam.	Yrkje	Fødd	Fødestad	Statsb.	Tru.
001	Kristoffer Spondalen	m	g	b	hf	Selveier, jordbruker, jordbruksarb	18.12.1880	Aremark	n	
002	Jenny Spondalen	k	g	b	hm	Husgjerning	10.08.1882	Aremark	n	s
003	Andora Spondalen	k	ug	b	d	Datter	31.10.1902	Aremark	n	s
004	Ingvald Spondalen	m	ug	b	s	Søn	26.12.1904	Aremark	n	s
005	Haakon Spondalen	m	ug	b	s	Søn	16.11.1907	Aremark	n	s
006	Johanne Jensen	k	ug	b	mor til konen	Husgjerning, kreaturstel, underholdes av sin svigersøn	19.02.1845	Aremark	n	s

Bustadnr.	Krets	Namn	Gnr.	Bnr.	Tilstades	Heimehørande
0061	**003 Fosby**	**Spondalen**	**27**	**4**	2 (1 m, 1 k) 2-1-1	2 (1 m, 1 k)

Nr.	Namn	Kj.	Siv.	Bust.	Fam.	Yrkje	Fødd	Fødestad	Statsb.	Tru.
001	Olava Spondalen	k	e	b	hm	Gaardbruker	15.01.1855	Aremark	n	s
002	Harald Spondalen	m	ug	b	s	Jordbruksarbeider	24.11.1887	Aremark	n	s

Bustadnr.	Krets	Namn	Gnr.	Bnr.	Tilstades	Heimehørande
0062	**003 Fosby**	**Jettemoen**	**28**	**1**	1 (1 m, 0 k) 1-1-0	1 (1 m, 0 k)

Nr.	Namn	Kj.	Siv.	Bust.	Fam.	Yrkje	Fødd	Fødestad	Statsb.	Tru.
001	Johan Iversen	m	ug	b	hf	fv. husmand, understøttes av fattigstyret	02.01.1837	Aremark	n	s

Bustadnr.	Krets	Namn	Gnr.	Bnr.	Tilstades	Heimehørande
0063	**003 Fosby**	**Braatene (plads)**	**27**	**2**	1 (0 m, 1 k) 1-0-1	1 (0 m, 1 k)

Nr.	Namn	Kj.	Siv.	Bust.	Fam.	Yrkje	Fødd	Fødestad	Statsb.	Tru.
001	Klara Andersen	k	e	b	hm	vask, rengjøring, fladbrødbakning	07.04.1856	Sverige		s

Bustadnr.	Krets	Namn	Gnr.	Bnr.	Tilstades	Heimehørande
0064	**003 Fosby**	**Haug**	**27**	**1**	6 (3 m, 3 k) 6-3-3	7 (4 m, 3 k)

Nr.	Namn	Kj.	Siv.	Bust.	Fam.	Yrkje	Fødd	Fødestad	Statsb.	Tru.
001	Martin Haug	m	e	b	hf	Gaardbruker	05.01.1849	Aremark	n	s
002	Anders Haug	m	ug	b	s	Jordbruksarbeider	09.02.1891	Aremark	n	s
003	Johan Haug	m	ug	b	s	Jordbruksarbeider, tømmerkjører	05.09.1888	Aremark	n	s
004	Martine Haug	k	ug	b	d	Kreaturstel	11.09.1878	Aremark	n	s
005	Elisabet Haug	k	ug	b	d	Husgjerning	25.01.1881	Aremark	n	s
006	Otto Haug	m	ug	f	s	Jordbruksarbeider	11.07.1873	Aremark	n	s
	Sannsynleg opphaldstad: Holtebrække kreds Aremark									
007	Karoline Haug	k	ug	b	d	Husgjerning	04.01.1884	Aremark	n	s

Bustadnr.	Krets	Namn	Gnr.	Bnr.	Tilstades	Heimehørande
0065	**003 Fosby**	**Haug**	**27**	**3**	10 (5 m, 5 k) 10-5-5	10 (5 m, 5 k)

Nr.	Namn	Kj.	Siv.	Bust.	Fam.	Yrkje	Fødd	Fødestad	Statsb.	Tru.
001	Jens Andersen Haug	m	g	b	hf	Gaardbruker	27.03.1867	Aremark	n	s
002	Karoline Haug	k	g	b	hm	Gaardmandskone	01.12.1878	Berg Smaalenene	n	s
003	Agnes Haug	k	ug	b	d	Datter	27.12.1897	Aremark	n	s
004	Gudrun Haug	k	ug	b	d	Datter	27.11.1902	Aremark	n	s
005	Ruth Haug	k	ug	b	d	Datter	30.10.1904	Aremark	n	s
006	Anders Haug	m	ug	b	s	Søn	11.11.1906	Aremark	n	s
007	Kristine Haug	k	ug	b	d	Datter	21.03.1908	Aremark	n	s
008	!! Haug*	m	ug	b	s	Søn	10.09.1910	Aremark	n	s
	Merknad: Udøpt gut									
009	Kristian Andersen	m	ug	b	fl	Jordbruksarbeider	10.10.1858	Aremark	n	s
010	Henry Berg	m	e	b	el	Skomaker salmaker S	01.01.1840	Sverige		s

Bustadnr.	Krets	Namn	Gnr.	Bnr.	Tilstades	Bebudde hus	Heimehørande
0066	**003 Fosby**	**Haug**	**27**	**2**	11 (6 m, 5 k)	1	11 (6 m, 5 k)

Nr.	Namn	Kj.	Siv.	Bust.	Fam.	Yrkje	Fødd	Fødestad	Statsb.	Tru.
001	Jens Hansen Haug	m	g	b	hf	Gaardbruker, tømmerkjører	15.12.1851	Aremark	n	s
	Merknad: Hovedbygningen									
002	Matilde Haug	k	g	b	hm	Gaardmandskone	19.05.1867	Sverige	n	s
003	Hans Haug	m	ug	b	s	Jordbruksarb tømmerhugger	28.12.1889	Aremark	n	s
004	Jenny Haug	k	ug	b	d	Husgjerning, kreaturstel	18.05.1888	Aremark	n	s
005	Einar Haug	m	ug	b	s	Jordbruksarbeider	29.06.1892	Aremark	n	s
006	Dagny Haug	k	ug	b	d	Datter	13.09.1896	Aremark	n	s
007	Helga Haug	k	ug	b	d	Datter	25.02.1899	Aremark	n	s
008	Harald Haug	m	ug	b	s	Søn	12.09.1901	Aremark	n	s
009	Ottar Haug	m	ug	b	s	Søn	27.10.1903	Aremark	n	s
010	Johannes Svendsen	m	g	b	hf	Offentlig understøttelse fra Sverige	09.04.1824	Sverige		s
	Statsb.: Sverige *Merknad:* Bryggerhuset									
011	Sara Jensen	k	g	b	hm	Offentlig understøttelse fra Sverige	30.05.1826	Sverige		s

Bustadnr.	Krets	Namn	Gnr.	Bnr.	Tilstades	Bebudde hus	Heimehørande
0067	**003 Fosby**	**Haug**	**28**	**1, 2**	5 (1 m, 4 k)	1	6 (2 m, 4 k)

Nr.	Namn	Kj.	Siv.	Bust.	Fam.	Yrkje	Fødd	Fødestad	Statsb.	Tru.
001	Erik Pettersen	m	g	b	hf	Godseier og gaardbruker	15.02.1837	Sverige	n	s
	Merknad: Hovedbygningen									
002	Johanne Pettersen	k	g	b	hm	Gaardmandskone	05.06.1839	Aremark	n	s

Nr.	Namn	Kj.	Siv.	Bust.	Fam.	Yrkje	Fødd	Fødestad	Statsb.	Tru.
003	Petrus Pettersen	m	ug	f	s	Trælasthandler	09.07.1880	Aremark	n	s
	Sannsynleg opphaldstad: Fr.hald									
004	Marie-Stina Brynildsen	k	ug	b	tj	Husgjerning		Sverige		s
005	Anna Eriksen	k	ug	b	tj	Kreaturstel	07.02.1863	Sverige		s
	Statsb.: Sverige *Merknad:* Bryggerhuset									
006	Stina Johnsen	k	ug	b	tj	Kreaturstel % Husgjerning %	26.11.1826	Sverige		s

Bustadnr.	Krets	Namn	Gnr.	Bnr.	Tilstades	Heimehørande
0068	**003 Fosby**	**Rød**	**29**	**2**	6 (0 m, 6 k) 6-0-6	7 (1 m, 6 k)

Nr.	Namn	Kj.	Siv.	Bust.	Fam.	Yrkje	Fødd	Fødestad	Statsb.	Tru.
001	Einar Johannesen Rød	m	g	f	hf	Bygningssnekker tømerhugger S	30.11.1870	Aremark	n	s
	Sannsynleg opphaldstad: Holtebrække kreds Aremark									
002	Jørgine Rød	k	g	b	hm	Snekkerkone	05.12.1875	Aremark	n	s
003	Marie Rød	k	ug	b	d	Datter	29.04.1898	Sarpsborg	n	s
004	Anna Rød	k	ug	b	d	Datter	02.10.1899	Sarpsborg	n	s
005	Signe Rød	k	ug	b	d	Datter	28.02.1902	Aremark	n	s
006	Ruth Rød	k	ug	b	d	Datter	26.12.1904	Aremark	n	s
007	Ester Rød	k	ug	b	d	Datter	14.08.1907	Aremark	n	s

Bustadnr.	Krets	Namn	Gnr.	Bnr.	Tilstades	Heimehørande
0069	**003 Fosby**	**Rødsmoen (plads)**	**29**	**2**	8 (5 m, 3 k) 8-5-3	9 (6 m, 3 k)

Nr.	Namn	Kj.	Siv.	Bust.	Fam.	Yrkje	Fødd	Fødestad	Statsb.	Tru.
001	Kristian Johansen Rødsmoen	m	g	f	hf	Snekker S og husmand	15.11.1850	Aremark	n	s
	Sannsynleg opphaldstad: Holtebrække kreds Aremark									
002	Gustava Rødsmoen	k	g	b	hm	Husmandskone	27.11.1866	Sverige	n	s
003	Dagny Rødsmoen	k	ug	b	d	Husgjerning	05.10.1889	Aremark	n	s
004	Johan Rødsmoen	m	ug	b	s	Jordbruksarbeider	30.04.1896	Aremark	n	s
005	Torleif Rødsmoen	m	ug	b	s	Søn	19.05.1898	Aremark	n	s
006	Helga Rødsmoen	k	ug	b	d	Datter	16.02.1900	Aremark	n	s
007	Nils Rødsmoen	m	ug	b	s	Søn	05.04.1903	Aremark	n	s
008	Alf Rødsmoen	m	ug	b	s	Søn	08.01.1906	Aremark	n	s
009	Harald Rødsmoen	m	ug	b	s	Søn	01.09.1908	Aremark	n	s

Bustadnr.	Krets	Namn	Gnr.	Bnr.	Tilstades	Heimehørande
0070	**003 Fosby**	**Rødskasa (plads)**	**29**	**2**	4 (2 m, 2 k) 4-2-2	4 (2 m, 2 k)

Nr.	Namn	Kj.	Siv.	Bust.	Fam.	Yrkje	Fødd	Fødestad	Statsb.	Tru.
001	Anders Eriksen	m	g	b	hf	Husmand	14.02.1851	Finland		s
002	Josefine Johannesen	k	g	b	hm	Husmandskone	15.09.1860	Aremark		s
003	Johannes Johannesen	m	ug	b	fl	Jordbruksarbeider	29.12.1888	Aremark	n	s
004	Kristine Hansen	k	e	b	fl	Understøttes av fattigstyret	16.06.1816	Aremark	n	s

Bustadnr.	Krets	Namn	Gnr.	Bnr.	Tilstades	Heimehørande
0071	**003 Fosby**	**Vindmo**	**29**	**2**	5 (2 m, 3 k) 5-2-3	5 (2 m, 3 k)

Nr.	Namn	Kj.	Siv.	Bust.	Fam.	Yrkje	Fødd	Fødestad	Statsb.	Tru.
001	Tor Vindmo	m	g	b	hf	fv. snekker, husmand	05.02.1823	Ømark	n	s
	Merknad: No 1 og 2 er også understøt av fat.v.									
002	Hellene Vindmo	k	g	b	hm	Husmandskone	12.07.1818	Aremark	n	s
003	Jens Vindmo	m	ug	b	s	Jordbruksarbeider	31.07.1868	Aremark	n	s
004	Anine Vindmo	k	ug	b	d	Husgjerning, kreaturstel	27.12.1847	Aremark	n	s
005	Thea Vindmo	k	ug	b	d	Datter Understøttes av fattigstyret	29.11.1855	Aremark	n	s
	Sjukdom: a									

Bustadnr.	Krets	Namn	Gnr.	Bnr.	Tilstades	Heimehørande
0072	**003 Fosby**	**Rødsholt**	**29**	**1**	5 (3 m, 2 k) 5-3-2	5 (3 m, 2 k)

Nr.	Namn	Kj.	Siv.	Bust.	Fam.	Yrkje	Fødd	Fødestad	Statsb.	Tru.
001	Hans Rødsholt	m	g	b	hf	Leilænding (Jordbruker)	14.02.1845	Aremark	n	s
002	Bollette Rødsholt	k	g	b	hm	Husgjerning	09.01.1850	Aremark	n	s
003	Kristian Rødsholt	m	ug	b	s	Tømmermand S jordbruksarb	01.02.1882	Aremark	n	s
004	Johannes Rødsholt	m	ug	b	s	Jordbruksarbeider	24.07.1893	Aremark	n	s
005	Tora Rødsholt	k	ug	b	d	Datter	23.09.1896	Aremark	n	s

Bustadnr.	Krets	Namn	Gnr.	Bnr.	Tilstades	Heimehørande
0073	**003 Fosby**	**Løverød**	**30**	**3**	6 (3 m, 3 k) 6-3-3	6 (3 m, 3 k)

Nr.	Namn	Kj.	Siv.	Bust.	Fam.	Yrkje	Fødd	Fødestad	Statsb.	Tru.
001	Ludvig Løverød	m	ug	b	hf	Gaardbruker	26.04.1884	Aremark	n	s

Nr.	Namn	Kj.	Siv.	Bust.	Fam.	Yrkje	Fødd	Fødestad	Statsb.	Tru.
002	Kristian Løverød	m	ug	b	hf	Gaardbruker	31.08.1879	Aremark	n	s
003	Kristine Løverød	k	e	b	hm (mor til 1 og 2)	Husgjerning	13.04.1842	Aremark	n	s
004	Olava Løverød	k	ug	b	søster til 1 og 2	Kreaturstel	27.04.1876	Aremark	n	s
005	Bjarne Eliassen	m	ug	b	fl	Understøttes av fattigstyret	16.04.1901	Fr.hald	n	s
006	Hjørdis Antonsen	k	ug	b	søsterdatter	Datter understøttes litt av faderen	17.08.1903	Kristiania	n	s

Bustadnr.	Krets	Namn	Gnr.	Bnr.	Tilstades	Heimehørande
0074	**003 Fosby**	**Glennekasa (Bikjerød)**	**26**	**3**	4 (2 m, 2 k) 4-2-2	4 (2 m, 2 k)

Nr.	Namn	Kj.	Siv.	Bust.	Fam.	Yrkje	Fødd	Fødestad	Statsb.	Tru.
001	Jens Andersen Bikjerød	m	e	b	hf	Selveier, jordbruker	16.06.1824	Aremark	n	s
002	Jens Jensen Bikjerød	m	ug	b	s	Jordbruksarbeider	15.11.1861	Aremark	n	s
003	Sofie Jensen Bikjerød	k	ug	b	d	Husgjerning, kreaturstel	03.11.1869	Aremark	n	s
004	Dina Karlsen	k	ug	b	fl	Fattigunderstøttet	07.08.1856	Aremark	n	s
	Sjukdom: a									

Bustadnr.	Krets	Namn	Gnr.	Bnr.	Tilstades	Heimehørande
0075	**003 Fosby**	**Moseby (plads)**	**25**	**1**	8 (1 m, 7 k) 8-1-7	8 (1 m, 7 k)

Nr.	Namn	Kj.	Siv.	Bust.	Fam.	Yrkje	Fødd	Fødestad	Statsb.	Tru.
001	Johan Jakobsen	m	g	b	hf	Husmand	14.12.1869	Sverige		s
002	Anna Jakobsen	k	g	b	hm	Husmandskone	19.03.1874	Aremark	n	s
003	Ragna Jakobsen	k	ug	b	d	Datter	02.07.1898	Aremark	n	s
004	Helga Jakobsen	k	ug	b	d	Datter	19.11.1900	Aremark	n	s
005	Signe Jakobsen	k	ug	b	d	Datter	11.02.1904	Aremark	n	s
006	Borghild Jakobsen	k	ug	b	d	Datter	21.01.1908	Aremark	n	s
007	Gunhild Jakobsen	k	ug	b	d	Datter	30.11.1909	Aremark	n	s
008	Stina Andersen	k	e	b	fl	Fattigunderstøttet		Sverige	n	s

Bustadnr.	Krets	Namn	Gnr.	Bnr.	Tilstades	Heimehørande
0076	**003 Fosby**	**Krosby - Fossen (plads)**	**25**	**1**	3 (2 m, 1 k) 3-2-1	3 (2 m, 1 k)

Nr.	Namn	Kj.	Siv.	Bust.	Fam.	Yrkje	Fødd	Fødestad	Statsb.	Tru.
001	Albin Andersen	m	e	b	hf	Tømmerfløter, tømmerhugger	26.08.1850	Sverige		s
002	Jenny Albinsen	k	ug	b	d	Husgjerning	12.12.1889	Aremark	n	s
003	Jens Jensen	m	ug	b	dattersøn	Underholdes privat	05.07.1910	Aremark	n	s

Bustadnr.	Krets	Namn	Gnr.	Bnr.	Tilstades	Heimehørande
0077	**003 Fosby**	**Krosby - Fossen**	**25**	**1**	5 (2 m, 3 k) 5-2-3	5 (2 m, 3 k)

Nr.	Namn	Kj.	Siv.	Bust.	Fam.	Yrkje	Fødd	Fødestad	Statsb.	Tru.
001	Johan Krosby-Fossen	m	e	b	hf	Husmand	27.07.1849	Aremark	n	s
002	Ole Krosby-Fossen	m	ug	b	s	Jordbruksarb, tømmerhugger	21.11.1890	Aremark	n	s
003	Marie Krosby-Fossen	k	ug	b	d	Husgjerning, kreaturstel	08.07.1877	Aremark	n	s
004	Inga Krosby-Fossen	k	ug	b	d	Datter	15.09.1898	Aremark	n	s
005	Ragnhild Danielsen	k	ug	b	Datter-datter	Underholdes privat	26.05.1905	Id	n	s

Bustadnr.	Krets	Namn	Gnr.	Bnr.	Tilstades	Bebudde hus	Heimehørande
0078	**003 Fosby**	**Skolleborg**	**59**	**1**	11 (7 m, 4 k)	2	11 (7 m, 4 k)

Nr.	Namn	Kj.	Siv.	Bust.	Fam.	Yrkje	Fødd	Fødestad	Statsb.	Tru.
001	Einar Skolleborg	m	g	b	hf	Gaardbruker, brukseier	07.12.1858	Aremark	n	s
	Merknad: Hovedbygningen									
002	Anna Skolleborg	k	g	b	hm	Gaardmandskone	03.03.1856	Aremark	n	s
003	Jens Holt	m	ug	b	tj	Agronom, jordbruksarb	10.02.1884	Aremark	n	s
004	Helga Hansen	k	ug	b	tj	Husgjerning	22.10.1892	Aremark	n	s
005	Alma Karlsen	k	ug	b	tj	Husgjerning	22.07.1880	Aremark	n	s
006	Ole Andersen	m	e	b	tj	Kvegrøkter	29.01.1852	Aremark	n	s
	Merknad: Bryggerhuset									
007	Eivind Sande	m	ug	b	tj	Jordbruksarbeider	26.01.1895	Aremark	n	s
008	Emil Nilsen	m	g	b	hf	Møller	10.10.1873	Sverige		s
	Statsb.: Sverige *Merknad:* Møllerboligen									
009	Fredrikke Nilsen	k	g	b	hm	Husgjerning	31.07.1873	Sverige		s
010	Einar Nilsen	m	ug	b	s	Søn	08.02.1903	Fr.hald	n	s
011	Ragnvald Nilsen	m	ug	b	s	Søn	22.07.1905	Aremark	n	s

Bustadnr.	Krets	Namn	Gnr.	Bnr.	Tilstades	Heimehørande
0079	**003 Fosby**	**Mjølnerød (plads)**	**59**	**1**	5 (2 m, 3 k) 5-2-3	5 (2 m, 3 k)

Nr.	Namn	Kj.	Siv.	Bust.	Fam.	Yrkje	Fødd	Fødestad	Statsb.	Tru.
001	Kristian Mjølnerød	m	g	b	hf	Husmand, sagmester	20.04.1855	Fet	n	s
002	Maren Mjølnerød	k	g	b	hm	Husmandskone	14.12.1855	Fet	n	s
003	Johan Kristiansen	m	g	b	s	Jordbruksarb sagbruksarb	04.06.1879	Fet	n	s
004	Emma Kristiansen	k	g	b	sønnekone	Husgjerning, kreaturstel	26.08.1885	Lillestrømmmen		s
005	Margrete Johansen	k	ug	b	sønnedatter	Datter	05.02.1909	Aremark	n	s

Bustadnr.	Krets	Namn	Gnr.	Bnr.	Tilstades	Heimehørande
0080	**003 Fosby**	**Pladsen (plads)**	**59**	**1**	7 (3 m, 4 k) 7-3-4	7 (3 m, 4 k)

Nr.	Namn	Kj.	Siv.	Bust.	Fam.	Yrkje	Fødd	Fødestad	Statsb.	Tru.
001	Jens Andersen	m	g	b	hf	Husmand	29.03.1845	Aremark	n	s
002	Amalie Andersen	k	g	b	hm	Husmandskone	08.08.1847	Aremark	n	s
003	Hilda Jensen	k	ug	b	d	Datter	03.06.1893	Aremark	n	s
	Sjukdom: a									
004	Jens Jensen	m	ug	b	s	Jordbruksarb tømmerkjører	06.07.1885	Aremark	n	s
005	Iver Olsen	m	g	b	Svigersøn	Jordbruksarb tømmerhugger	01.05.1879	Ømark	n	s
006	Anna Jensen	k	g	b	d	Husgjerning kreaturstel	22.11.1884	Aremark	n	s
007	Jenny Iversen	k	ug	b	datter-datter	Datter	28.09.1909	Aremark	n	s

Bustadnr.	Krets	Namn	Gnr.	Bnr.	Tilstades	Heimehørande
0081	**003 Fosby**	**Tangen**	**59**	**1**	3 (1 m, 2 k) 3-1-2	3 (1 m, 2 k)

Nr.	Namn	Kj.	Siv.	Bust.	Fam.	Yrkje	Fødd	Fødestad	Statsb.	Tru.
001	Anton Olsen	m	ug	b	hf Søskende	Husmand	14.12.1886	Aremark	n	s
002	Elise Olsen	k	ug	b	hm Søskende	Husgjerning kraturstel	23.04.1883	Ømark	n	s
003	Olga Olsen	k	ug	b	hm Søskende	Husgjerning kraturstel	12.09.1893	Aremark	n	s

Bustadnr.	Krets	Namn	Gnr.	Bnr.	Tilstades	Heimehørande
0082	**003 Fosby**	**Granly**	**59**	**1**	2 (0 m, 2 k) 2-0-2	2 (0 m, 2 k)

Nr.	Namn	Kj.	Siv.	Bust.	Fam.	Yrkje	Fødd	Fødestad	Statsb.	Tru.
001	Karoline Skolleborg	k	e	b	hm	Rentenist	19.11.1837	Aremark	n	s
002	Oline Hansen	k	ug	b	tj	Husgjerning	26.08.1852	Aremark	n	s

Bustadnr.	Krets	Namn	Gnr.	Bnr.	Tilstades	Heimehørande
0083	**003 Fosby**	**Skolleborg-hagen**	**59**	**1**	7 (5 m, 2 k) 7-5-2	7 (5 m, 2 k)

Nr.	Namn	Kj.	Siv.	Bust.	Fam.	Yrkje	Fødd	Fødestad	Statsb.	Tru.
001	Anders Skolleborghagen	m	g	b	hf	Husmand	15.03.1877	Aremark	n	s
002	Inga Skolleborghagen	k	g	b	hm	Husmandskone	23.02.1881	Aremark	n	s
003	Jens Skolleborghagen	m	ug	b	s	Søn	04.10.1901	Aremark	n	s
004	Johan Skolleborghagen	m	ug	b	s	Søn	06.06.1903	Aremark	n	s
005	Ole Skolleborghagen	m	ug	b	s	Søn	06.05.1905	Aremark	n	s
006	Astrid Skolleborghagen	k	ug	b	d	Datter	29.05.1907	Aremark	n	s
007	Erik Skolleborghagen	m	ug	b	s	Søn	25.05.1909	Aremark	n	s

Bustadnr.	Krets	Namn	Gnr.	Bnr.	Tilstades	Heimehørande
0084	**003 Fosby**	**Skakkestad**	**59**	**1**	3 (1 m, 2 k) 3-1-2	3 (1 m, 2 k)

Nr.	Namn	Kj.	Siv.	Bust.	Fam.	Yrkje	Fødd	Fødestad	Statsb.	Tru.
001	Engelbrekt Skakkestad	m	g	b	hf	Husmand	10.08.1832	Sverige		s
002	Aneka Skakkestad	k	g	b	hm	Husmandskone	10.08.1828	Sverige		s
003	Karoline Skakkestad	k	ug	b	d	Husgjerning, kreaturstel	18.03.1854	Aremark	n	s

Bustadnr.	Krets	Namn	Gnr.	Bnr.	Tilstades	Heimehørande
0085	**003 Fosby**	**Tromop**	**58**	**1**	8 (2 m, 6 k) 8-2-6	8 (2 m, 6 k)

Nr.	Namn	Kj.	Siv.	Bust.	Fam.	Yrkje	Fødd	Fødestad	Statsb.	Tru.
001	Hans Tromop	m	g	b	hf	Gaardbruker	18.07.1852	Aremark	n	s
002	Margit Tromop	k	g	b	hm	Gaardmandskone	31.08.1858	Vinje	n	s
003	Anna Tromop	k	ug	b	d	Kjolesøm	12.03.1882	Aremark	n	s
004	Nore Tromop	k	ug	b	d	Husgjerning, kreaturstel	07.11.1895	Aremark	n	s
005	Betty Tromop	k	ug	b	d	Datter	10.05.1899	Aremark	n	s
006	Sigurd Tromop	m	ug	b	s	Søn	19.10.1900	Aremark	n	s
007	Tonny Andersen	k	ug	b	datter-datter	Understøttes privat	26.09.1901	Aremark	n	s
008	Ester Einarson	k	ug	b	datter-datter	Understøttes privat	13.08.1907	Aremark	n	s

Bustadnr.	Krets	Namn	Gnr.	Bnr.	Tilstades	Heimehørande
0086	**003 Fosby**	**Skodsberg**	**57**	**1**	4 (1 m, 3 k) 4-1-3	4 (1 m, 3 k)

Nr.	Namn	Kj.	Siv.	Bust.	Fam.	Yrkje	Fødd	Fødestad	Statsb.	Tru.
001	Nils Buer	m	g	b	hf	Gaardbruker	24.10.1846	Aremark	n	s
002	Karoline Buer	k	g	b	hm	Gaardmandskone	22.05.1847	Aremark	n	s
003	Dagny Buer	k	ug	b	d	Husgjerning	16.03.1888	Aremark	n	s

Nr.	Namn	Kj.	Siv.	Bust.	Fam.	Yrkje	Fødd	Fødestad	Statsb.	Tru.
004	Martine Torsen	k	ug	b	tj	Kreaturstel, husgjerning	27.07.1844	Aremark	n	s

Bustadnr.	Krets	Namn	Gnr.	Bnr.	Tilstades	Bebudde hus	Heimehørande
0087	**003 Fosby**	**Skodsberg**	**57**	**3**	15 (9 m, 6 k)	1	14 (9 m, 5 k)

Nr.	Namn	Kj.	Siv.	Bust.	Fam.	Yrkje	Fødd	Fødestad	Statsb.	Tru.
001	Ole Gimming	m	g	b	hf	Herredskasserer, Gaardbr	11.02.1860	Id	n	s
	Merknad: Hovedbygning 1ste etage									
002	Hellene Gimming	k	g	b	hm	Husgjerning	25.08.1868	Sverige	n	s
003	Helga Gimming	k	ug	b	d	Husgjerning	15.10.1894	Aremark	n	s
004	Olaf Gimming	m	ug	b	s	Søn	09.12.1896	Aremark	n	s
005	Harald Gimming	m	ug	b	s	Søn	17.04.1898	Aremark	n	s
006	Erling Gimming	m	ug	b	s	Søn	12.12.1899	Aremark	n	s
007	Ruth Gimming	k	ug	b	d	Datter	03.02.1901	Aremark	n	s
008	Alf Gimming	m	ug	b	s	Søn	18.01.1903	Aremark	n	s
009	Hans Gimming	m	ug	b	s	Søn	15.07.1905	Aremark	n	s
010	Anton Rød	m	g	b	hf	Landhandler	21.10.1874	Minn Amerika	n	s
	Merknad: 2den etage									
011	Laura Rød	k	g	b	hm	Husgjerning	21.07.1885	Sverige	n	s
012	Johanne Rød	k	ug	b	d	Datter	21.09.1905	Aremark	n	s
013	Ragnvald Rød	m	ug	b	s	Søn	30.10.1909	Aremark	n	s
014	Mina Braaten	k	g	mt	b	Husgjerning	19.09.1862	Sverige		s
	Statsb.: Sverige *Sedvanleg bustad:* Sverige									
015	Martin Olsen	m	ug	b	el	Pension Jordbruksarb	09.05.1840	Aremark	n	s
	Merknad: Brygerhuset. Tilhører hush. 1									

Bustadnr.	Krets	Namn	Gnr.	Bnr.	Tilstades	Heimehørande
0088	**003 Fosby**	**Tromophaugen (Nygaard)**	**58**	**2**	6 (4 m, 2 k) 6-4-2	6 (4 m, 2 k)

Nr.	Namn	Kj.	Siv.	Bust.	Fam.	Yrkje	Fødd	Fødestad	Statsb.	Tru.
001	Jens Nygaard	m	g	b	hf	Selveier, tømmerfløter, jordbruker	01.05.1849	Aremark	n	s
	Merknad: 1st etage									
002	Maren Nygaard	k	g	b	hm	Husgjerning	08.02.1849	Aremark	n	s
003	Olaf Torp	m	g	b	hf	fv. Landhandler	30.05.1881	Aremark	n	s
	Merknad: 2den etage *Arbeidsledig:* l									
004	Jenny Torp	k	g	b	hm	Husgjerning	06.05.1889	Berg Smaalenene	n	s
005	Sigurd Torp	m	ug	b	s	Søn	17.05.1910	Aremark	n	s
006	Abel Olsen Sandberg	m		b		Vedkommende var uten arbeide - gik efter veien.				

Bustadnr.	Krets	Namn	Gnr.	Bnr.	Tilstades	Heimehørande
0089	**003 Fosby**	**Nordby (Sommeroløkken)**	**53**	**2**	5 (2 m, 3 k) 5-2-3	5 (2 m, 3 k)

Nr.	Namn	Kj.	Siv.	Bust.	Fam.	Yrkje	Fødd	Fødestad	Statsb.	Tru.
001	Kristen Pettersen	m	g	b	hf	fv. møller, jordbruker selveier	08.09.1840	Ømark	n	s
002	Anne Pettersen	k	g	b	hm	Husgjerning	15.05.1840	Aremark	n	s
003	Olga Kristensen	k	ug	b	d	Husgjerning, kreaturstel	16.03.1887	Aremark	n	s
004	Astrid Ludvigsen	k	ug	b	Sønnedatter	Understøttes privat	12.02.1904	Berg Smaalenene	n	s
005	Klaus Ludvigsen	m	ug	b	Sønnesøn	Understøttes privat	31.12.1907	Sarpsborg	n	s
	Merknad: E: Slutt på krets 3									

Ny tellingskrets startar. ***Personar kretsen:*** **330 (kvinner: 162, menn: 168)** ***Bustader i kretsen:*** **49**

Krets: 004 Tripperød og Stangebraaten *Prestegjeld:* Aremark *Herred/by:* Aremark

Bustadnr.	Krets	Namn	Gnr.	Bnr.	Tilstades	Heimehørande
0001	**004 Tripperød og Stangebraaten**	**Lund nedre**	**37**	**3**	5 (1 m, 4 k) 5-1-4	4 (1 m, 3 k)

Nr.	Namn	Kj.	Siv.	Bust.	Fam.	Yrkje	Fødd	Fødestad	Statsb.	Tru.
001	Alethe Johannessen	k	e	b	hm	Gaardbrukerske, lejlænding	29.04.1860	Aremark	n	s
002	Johan Magnussen	m	g	b	s	Gaards- og skogsarbejder	14.02.1886	Aremark	n	s
003	Sanda Olavssen	k	g	b	hm	Steller huset	08.08.1890	Sverige	n	s
004	Astrid Johansen	k	ug	b	d	Datter	04.11.1909	Aremark	n	s
005	Olga Petersson	k	ug	mt	fl	Sypike	15.04.1884	Sverige		s
	Statsb.: Svensk *Sedvanleg bustad:* Sverige									

Bustadnr.	Krets	Namn	Gnr.	Bnr.	Tilstades	Heimehørande
0002	**004 Tripperød og Stangebraaten**	**Lund øvre**	**37**	**4**	10 (5 m, 5 k) 10-5-5	8 (3 m, 5 k)

Nr.	Namn	Kj.	Siv.	Bust.	Fam.	Yrkje	Fødd	Fødestad	Statsb.	Tru.
001	Petter Syvertsen	m	g	b	hf	Jordbruker, lejlænding og skogsarbejder	18.02.1863	Aremark	n	s
002	Albertine Magnussen	k	g	b	hm	hustellet	11.05.1858	Sverige	n	s
003	Ejnar Pettersen	m	ug	b	s	Skogs- og jordbruksarbejder	15.02.1893	Aremark	n	s
004	Johan Pettersen	m	ug	b	s	Skogs- og jordbruksarbejder	27.05.1895	Aremark	n	s
005	Olga Pettersen	k	ug	b	d	datter	08.06.1901	Aremark	n	s
006	Petrine Jakobsen	k	e	b	fl	føderaadskone	21.08.1837	Aremark	n	s
007	Johanne Syvertsen	k	e	b	fl	arbejderske	03.02.1867	Aremark	n	s
008	Helga Karlsen	k	ug	b	fl	søsterdatter	14.10.1897	Aremark	n	s
	Sjukdom: a									
009	Herman Syvertsen	m	g	mt	el	skogs- og jordbruksarbejder	20.07.1881	Aremark		s
	Statsb.: Svensk *Sedvanleg bustad:* Sverige									
010	Bjarne Augustsen	m	g	mt	el	skogs- og jordbruksarbejder		Sverige		s
	Statsb.: Svensk *Sedvanleg bustad:* Sverige									

Bustadnr.	Krets	Namn	Gnr.	Bnr.	Tilstades	Bebudde hus	Heimehørande
0003	**004 Tripperød og Stangebraaten**	**Stangebraaten nordre**	**37**	**12**	10 (8 m, 2 k)	1	6 (4 m, 2 k)

Nr.	Namn	Kj.	Siv.	Bust.	Fam.	Yrkje	Fødd	Fødestad	Statsb.	Tru.
001	Ole Johannessen	m	g	b	hf	Jordbruker, lejlænding og skogsarbeide	08.11.1878	Aremark	n	s
002	Julie Brytesen	k	g	b	hm	gaardmandskone	26.08.1875	Sverige	n	s
003	Lenus Olsen	m	ug	b	s	søn	13.12.1896	Aremark	n	s
004	Johan Olsen	m	ug	b	s	søn	27.11.1898	Aremark	n	s
005	Olga Olsen	k	ug	b	d	datter	25.07.1905	Aremark	n	s
006	Johannes Olsen	m	e	b	fl	Lever av lidt penge	01.09.1834	Aremark	n	s
	Merknad: Drengestubygningen *Sjukdom:* næsten døv									
007	Karl Augustson	m	g	mt	el	tømmerhugger		Sverige		s
	Statsb.: Svensk *Merknad:* disse 4 var i skogen *Sedvanleg bustad:* Sverige									
008	Ludvig Ottosson	m	ug	mt	el	tømmerhugger		Sverige		s
	Statsb.: Svensk *Merknad:* disse 4 var i skogen *Sedvanleg bustad:* Sverige									
009	Karl Johan Johannesson	m	g	mt	el	tømmerhugger		Sverige		
	Statsb.: Svensk *Trusamf.:* ? *Merknad:* disse 4 var i skogen *Sedvanleg bustad:* Sverige									
010	Ejnar Edvardson	m	ug	mt	el	tømmerhugger		Sverige		
	Statsb.: Svensk *Trusamf.:* ? *Merknad:* disse 4 var i skogen *Sedvanleg bustad:* Sverige									

Bustadnr.	Krets	Namn	Gnr.	Bnr.	Tilstades	Heimehørande
0004	**004 Tripperød og Stangebraaten**	**Stangebraaten søndre**	**37**	**13**	5 (4 m, 1 k) 5-4-1	3 (2 m, 1 k)

Merknad: 2 mand i en fjeldhytte, opsat for tømmerhuggere

Nr.	Namn	Kj.	Siv.	Bust.	Fam.	Yrkje	Fødd	Fødestad	Statsb.	Tru.
001	Johan Olsen	m	g	b	hf	Gaardbruker (leilænding) og skogsarbejder	02.01.1847	Aremark	n	s
002	Elise Olsen	k	g	b	hm	gaardmandskone	03.05.1845	Sverige	n	s
003	Olaves Johansen	m	ug	b	s	Gaards- og skogsarbejder	04.08.1871	Aremark	n	s
004	Svend Johannessen	m	ug	mt	el	tømmerhugger		Sverige		
	Statsb.: Svensk *Trusamf.:* ? *Merknad:* Fjeldhytten *Sedvanleg bustad:* Sverige									
005	Ejnar Nord	m	ug	mt	el	tømmerhugger		Sverige		
	Statsb.: Svensk *Trusamf.:* ? *Merknad:* Fjeldhytten *Sedvanleg bustad:* Sverige									

Bustadnr.	Krets	Namn	Gnr.	Bnr.	Tilstades	Bebudde hus	Heimehørande
0005	**004 Tripperød og Stangebraaten**	**Ørnelund**	**37**	**14**	13 (11 m, 2 k)	1	5 (3 m, 2 k)

Nr.	Namn	Kj.	Siv.	Bust.	Fam.	Yrkje	Fødd	Fødestad	Statsb.	Tru.
001	Martin Johannessen	m	g	b	hf	Jordbruker (lejlænding) og skogsarbejder - samt jæger	04.09.1861	Aremark	n	s
002	Andrine Hansen	k	g	b	hm	Husstellet	09.10.1859	Id	n	s
003	Anton Martinsen	m	ug	b	s	Jordarbejde og skogsarbejde	24.03.1889	Aremark	n	s

Nr.	Namn	Kj.	Siv.	Bust.	Fam.	Yrkje	Fødd	Fødestad	Statsb.	Tru.
004	Ludvig Martinsen	m	ug	b	s	Jordarbejde og skogsarbejde	12.10.1895	Aremark	n	s
005	Kristine Karlsen	k	e	b	fl	Føderaadskone	04.12.1834	Sverige	n	s
006	Gustav Eliasson	m	uopgift		el	tømmerkjører		Sverige		
	Statsb.: Svensk *Trusamf.:* ? *Merknad:* Drengestubygningen. Det antas, at av ovennævnte 8 personer ingen var under 20 el. 40 aar. *Sedvanleg bustad:* Sverige									
007	Joakim Jonasson	m	g	mt	el	tømmerkjører		Sverige		
	Statsb.: Svensk *Trusamf.:* ? *Merknad:* Alle karene var i skogen. Det antas, at av ovennævnte 8 personer ingen var under 20 el. 40 aar. *Sedvanleg bustad:* Sverige									
008	Mael Johannesson	m	g	mt	el	tømmerkjører		Sverige		
	Statsb.: Svensk *Trusamf.:* ? *Merknad:* Alle karene var i skogen. Det antas, at av ovennævnte 8 personer ingen var under 20 el. 40 aar. *Sedvanleg bustad:* Sverige									
009	Dines Johannesson	m	uopgift		el	tømmerkjører		Sverige		
	Statsb.: Svensk *Trusamf.:* ? *Merknad:* Alle karene var i skogen. Det antas, at av ovennævnte 8 personer ingen var under 20 el. 40 aar. *Sedvanleg bustad:* Sverige									
010	Aksel Karlsson	m	uopgift		el	tømmerhugger		Sverige		
	Statsb.: Svensk *Trusamf.:* ? *Merknad:* Alle karene var i skogen. Det antas, at av ovennævnte 8 personer ingen var under 20 el. 40 aar. *Sedvanleg bustad:* Sverige									
011	Viktor Karlsson	m	uopgift		el	tømmerhugger		Sverige		
	Statsb.: Svensk *Trusamf.:* ? *Merknad:* Alle karene var i skogen. Det antas, at av ovennævnte 8 personer ingen var under 20 el. 40 aar. *Sedvanleg bustad:* Sverige									
012	Gustav Karlsson	m	g	mt	el	tømmerhugger		Sverige		
	Statsb.: Svensk *Trusamf.:* ? *Merknad:* Alle karene var i skogen. Det antas, at av ovennævnte 8 personer ingen var under 20 el. 40 aar. *Sedvanleg bustad:* Sverige									
013	Miltin Jonasson	m	uopgift		el	tømmerhugger		Sverige		
	Statsb.: Svensk *Trusamf.:* ? *Merknad:* Alle karene var i skogen. Det antas, at av ovennævnte 8 personer ingen var under 20 el. 40 aar. *Sedvanleg bustad:* Sverige									

Bustadnr.	Krets	Namn	Gnr.	Bnr.	Tilstades	Heimehørande
0006	**004 Tripperød og Stangebraaten**	**Skaugen**	**37**	**15**	8 (4 m, 4 k) 8-4-4	9 (4 m, 5 k)

Nr.	Namn	Kj.	Siv.	Bust.	Fam.	Yrkje	Fødd	Fødestad	Statsb.	Tru.
001	Martin Jensen	m	g	b	hf	Jordbruker (lejlænding) og skogsarbejder (tømmerkjøring)	27.12.1862	Aremark	n	s
002	Milla Karlsen	k	g	b	hm	gaardmandskone	23.12.1859	Id	n	s
003	Karl Martinsen	m	ug	b	s	Jordbruks- og skogsarbejde	28.10.1887	Aremark	n	s
004	Pauline Martinsen	k	ug	f	d	Datter (Behjælpelig i husstellet)	11.09.1892	Aremark	n	s
	Sannsynleg opphaldstad: Fredrikshald									
005	Ejnar Martinsen	m	ug	b	s	Søn (jordbr og skogsarbejder)	16.10.1895	Aremark	n	s
006	Anna Martinsen	k	ug	b	d	Datter	17.09.1898	Aremark	n	s
007	Selma Martinsen	k	ug	b	d	Datter	14.01.1902	Aremark	n	s
008	Jens Martinsen	m	ug	b	s	søn	27.04.1905	Aremark	n	s
009	Ellen Jensen	k	e	b	fl	Føderaadskone	06.05.1836	Id	n	s

Bustadnr.	Krets	Namn	Gnr.	Bnr.	Tilstades	Heimehørande
0007	**004 Tripperød og Stangebraaten**	**Skogsødegaarden**	**37**	**16**	8 (3 m, 5 k) 8-3-5	8 (3 m, 5 k)

Nr.	Namn	Kj.	Siv.	Bust.	Fam.	Yrkje	Fødd	Fødestad	Statsb.	Tru.
001	Severin Ødegaard	m	g	b	hf	Jordbruker (lejlænding) og sersjant	18.10.1860	Aremark	n	s
002	Karoline Ødegaard	k	g	b	hm	Gaardmandskone	30.10.1868	Aremark	n	s
003	Harald Ødegaard	m	ug	b	s	Søn	15.04.1901	Aremark	n	s
004	Sigurd Ødegaard	m	ug	b	s	Søn		Aremark	n	s
005	Martha Ødegaard	k	ug	b	d	Datter	05.10.1902	Aremark	n	s
006	Karla Ødegaard	k	ug	b	d	Datter	16.07.1904	Aremark	n	s
007	Ragnhild Ødegaard	k	ug	b	d	Datter	04.08.1906	Aremark	n	s
008	Arilda Ødegaard	k	ug	b	d	Datter	15.05.1909	Aremark	n	s

Bustadnr.	Krets	Namn	Gnr.	Bnr.	Tilstades	Heimehørande
0008	**004 Tripperød og Stangebraaten**	**Petersborg**	**37**	**6**	3 (1 m, 2 k) 3-1-2	3 (1 m, 2 k)

Nr.	Namn	Kj.	Siv.	Bust.	Fam.	Yrkje	Fødd	Fødestad	Statsb.	Tru.
001	Hans Jakob Hansen	m	g	b	hf	Skogvokter, og oppebærer av sin prinsipal fremdeles	02.08.1831	Aremark	n	s

Nr.	Namn	Kj.	Siv.	Bust.	Fam.	Yrkje	Fødd	Fødestad	Statsb.	Tru.
						en liten løn som saadan. Lejer og bruker en liten jordvej.				
002	Marie Johannessen	k	g	b	hm	Hustru	01.09.1830	Sverige	n	s
003	Mina Johannessen	k	ug	b	tj	Tjenestepike	14.05.1857	Sverige		s

Bustadnr.	Krets	Namn	Gnr.	Bnr.	Tilstades	Heimehørande
0009	**004 Tripperød og Stangebraaten**	**Næverlund**	**37**	**5**	5 (1 m, 4 k) 5-1-4	5 (1 m, 4 k)

Nr.	Namn	Kj.	Siv.	Bust.	Fam.	Yrkje	Fødd	Fødestad	Statsb.	Tru.
001	Karl Johan Bryntesen	m	g	b	hf	Gaardbruker (lejlænding) og skogsaarbejde (tømerkjøring)	30.04.1865	Sverige	n	s
	Heimvendt norsk-amerikanar:									
	Utflytta frå Noreg: 1887	*Bustad i Noreg før utflytting:* Aremark				*Stilling i Amerika:* Brolægning av byens gater - og vintertiden arbejde i skogen				
	Flytta attende til Noreg: 1890	*Siste bustad i Amerika:* St. Paul				*Merknad:*				
002	Anna Marie Gustafson	k	g	b	hm	Steller huset	27.04.1859	Sverige	n	s
003	Karla Karlsen	k	ug	b	d	Datter	27.03.1893	Aremark	n	s
004	Selma Karlsen	k	ug	b	d	Datter	19.12.1900	Aremark	n	s
005	Jenny Karlsen	k	ug	b	d	Datter	20.01.1898	Aremark	n	s

Bustadnr.	Krets	Namn	Gnr.	Bnr.	Tilstades	Heimehørande
0010	**004 Tripperød og Stangebraaten**	**Svarødkasa (Husa)**	**under 37**	**17?**	6 (4 m, 2 k) 6-4-2	6 (4 m, 2 k)

Nr.	Namn	Kj.	Siv.	Bust.	Fam.	Yrkje	Fødd	Fødestad	Statsb.	Tru.
001	Johannes Amundsen	m	g	b	hf	Gaardbruker (lejlænding) og skogsarbejde	02.11.1845	Id	n	s
002	Lena Andersen	k	g	b	hm	Gaardmandskone	21.07.1846	Sverige	n	s
003	Martin Amundsen	m	ug	b	s	Søn dagarbeider	24.04.1873	Sverige	n	s
004	Karl Amundsen	m	ug	b	s	Søn dagarbeider	01.06.1892	Fr.hald	n	s
005	Ida Petersen	k	e	b	d fl	Tjenestgjørende	05.07.1884	Sverige	n	s
	Heimvendt norsk-amerikanar:									
	Utflytta frå Noreg: 1906	*Bustad i Noreg før utflytting:* Aremark				*Stilling i Amerika:* Manden hadde bygningsarbeide, omkom ved ulykkestilfælde.				
	Flytta attende til Noreg: 1908	*Siste bustad i Amerika:* Minapolis				*Merknad:*				
006	Johan Petersen	m	ug	b	fl	Dattersøn	26.03.1905	Aremark	n	s

Bustadnr.	Krets	Namn	Gnr.	Bnr.	Tilstades	Heimehørande
0011	**004 Tripperød og Stangebraaten**	**Svarød søndre**	**37**	**17**	4 (3 m, 1 k) 4-3-1	5 (3 m, 2 k)

Nr.	Namn	Kj.	Siv.	Bust.	Fam.	Yrkje	Fødd	Fødestad	Statsb.	Tru.
001	Jakob Jakobsen	m	g	b	hf	Jordbruker (lejlænding)	12.12.1841	Aremark	n	s
002	Katharine Eriksen	k	g	f	hm	Gaardmandskone	08.01.1846	Sverige	n	s
	Sannsynleg opphaldstad: Tistedalen									
003	Bernhard Jakobsen	m	ug	b	s	Søn - skogsarbejde	01.01.1886	Aremark	n	s
004	Enok Jakobsen	m	ug	b	s	Søn - skogsarbejde	03.11.1887	Aremark	n	s
005	Agnes Jakobsen	k	ug	b	d	Datter	09.12.1890	Aremark	n	s

Bustadnr.	Krets	Namn	Gnr.	Bnr.	Tilstades	Heimehørande
0012	**004 Tripperød og Stangebraaten**	**Svarød nordre**	**37**	**18**	9 (5 m, 4 k) 9-5-4	9 (5 m, 4 k)

Nr.	Namn	Kj.	Siv.	Bust.	Fam.	Yrkje	Fødd	Fødestad	Statsb.	Tru.
001	Kristian Andersen	m	g	b	hf	Gaardbruker (lejlænding) tømmerkjøring	12.08.1860	Rødenes	n	
002	Milla Eriksen	k	g	b	hm	Gaardmandskone	30.04.1869	Sverige	n	s
003	Ejnar Kristiansen	m	ug	b	s	Søn	06.08.1897	Rødenes	n	s
004	Aksel Kristiansen	m	ug	b	s	Søn	14.01.1900	Rødenes	n	s
005	Johan Kristiansen	m	ug	b	s	Søn	27.12.1904	Aremark	n	s
006	Knut Kristiansen	m	ug	b	s	Søn	13.01.1908	Aremark	n	s
007	Anna Kristiansen	k	ug	b	d	Datter	16.09.1902	Aremark	n	s
008	Ruth Kristiansen	k	ug	b	d	Datter	27.05.1910	Aremark	n	s
009	Olava Johansen	k	e	b	fl	Føderaadskone	27.12.1838	Aremark	n	s

Bustadnr.	Krets	Namn	Gnr.	Bnr.	Tilstades	Heimehørande
0013	**004 Tripperød og Stangebraaten**	**Kværnemon**	**under 37**	**1?**	4 (1 m, 3 k) 4-1-3	4 (1 m, 3 k)

Nr.	Namn	Kj.	Siv.	Bust.	Fam.	Yrkje	Fødd	Fødestad	Statsb.	Tru.
001	Laurits Hansen	m	g	b	hf	Jordbruker (lejlænding) og skogsarbeide	11.04.1878	Aremark	n	s
002	Hilda Larsen	k	g	b	hm	Steller huset	04.01.1881	Sverige	n	s
003	Johanne Borgersen	k	e	b	hm Eget hushold	Lever av lidt penge	00.10.1843	Aremark	n	s
	Merknad: 2den Etasje									
004	Kathinka Hansen	k	ug	b	d	Datter (sykelig)	08.03.1886	Aremark	n	s

Bustadnr.	Krets	Namn	Gnr.	Bnr.	Tilstades	Heimehørande
0014	**004 Tripperød og Stangebraaten**	**Bjerkebækkasa**	**37**	**19**	5 (2 m, 3 k) 5-2-3	5 (2 m, 3 k)

Nr.	Namn	Kj.	Siv.	Bust.	Fam.	Yrkje	Fødd	Fødestad	Statsb.	Tru.
001	Kristian Johannessen	m	g	b	hf	Jordbruker (lejlænding) tømmerkjøring	30.01.1858	Aremark	n	s
002	Maria-Lena Olsdatter	k	g	b	hm	Gaardmandskone	17.04.1853	Sverige	n	s
003	Karl Kristiansen	m	ug	b	s	Søn - skogsarbejde og lidt tømmermandsarb (hus)	10.02.1881	Aremark	n	s
004	Otelie Kristiansen	k	ug	b	d	Datter	15.09.1892	Aremark	n	s
005	Kristianne Kristiansen	k	ug	b	d	Datter	03.06.1897	Aremark	n	s

Bustadnr.	Krets	Namn	Gnr.	Bnr.	Tilstades	Heimehørande
0015	**004 Tripperød og Stangebraaten**	**Haugen**	**37**	**20**	5 (3 m, 2 k) 5-3-2	5 (3 m, 2 k)

Nr.	Namn	Kj.	Siv.	Bust.	Fam.	Yrkje	Fødd	Fødestad	Statsb.	Tru.
001	Johan Hansen	m	g	b	hf	Jordbruker (lejlænding) og skogsarbejde	21.03.1857	Sverige	n	
002	Sofie Gabrielsen	k	g	b	hm	Gaardmandskone	31.12.1855	Aremark	n	
003	Konrad Hansen	m	ug	b	s	Søn - skogsarbejde og tømmerfløtning	25.10.1882	Id	n	
004	Hartvig Hansen	m	ug	b	s	Søn - skogsarbejde og tømmerfløtning	25.03.1888	Id	n	
005	Nathalie Hansen	k	ug	b	d	Datter	14.09.1892	Id	n	

Bustadnr.	Krets	Namn	Gnr.	Bnr.	Tilstades	Heimehørande
0016	**004 Tripperød og Stangebraaten**	**Løkkeli**	**under 35**	**2**	5 (2 m, 3 k) 5-2-3	5 (2 m, 3 k)

Nr.	Namn	Kj.	Siv.	Bust.	Fam.	Yrkje	Fødd	Fødestad	Statsb.	Tru.
001	Ejnar Nilsen	m	g	b	hf	Diversse dagarbejde		Aremark	n	s
002	Josefine Nilsen	k	g	b	hm	Hustru	10.11.1888	Id	n	
003	Johan Olsen	m	ug	b	fl	Diverse dagarbejde	26.03.1891	Id	n	
004	Hansine Olsen	k	ug	b	fl	Behjelpelig i huset	14.12.1894	Id	n	
005	Martine Nilsen	k	ug	b	d	Datter	31.12.1908	Aremark	n	

Bustadnr.	Krets	Namn	Gnr.	Bnr.	Tilstades	Heimehørande
0017	**004 Tripperød og Stangebraaten**	**Grænsen**	**under 37**	**22**	6 (3 m, 3 k) 6-3-3	6 (3 m, 3 k)

Nr.	Namn	Kj.	Siv.	Bust.	Fam.	Yrkje	Fødd	Fødestad	Statsb.	Tru.
001	Kristian Sund	m	g	b	hf	Landhandler og underofficer	09.03.1867	Aremark	n	s
002	Laura Sund	k	g	b	hm	Husmor	23.01.1867	Aremark	n	s
003	Peter Sund	m	ug	b	s	Søn	18.12.1899	Aremark	n	s
004	Solveig Sund	k	ug	b	d	Datter	04.11.1901	Aremark	n	s
005	Johan Østgaard	m	ug	b	bo.	Landhandler	08.01.1869	Aremark	n	s
006	Anna Hagman	k	ug	b	tj	Tjenestepike	01.12.1891	Sverige		s

Bustadnr.	Krets	Namn	Gnr.	Bnr.	Tilstades	Heimehørande
0018	**004 Tripperød og Stangebraaten**	**Kolsbu**	**35**	**6**	3 (1 m, 2 k) 3-1-2	2 (1 m, 1 k)

Nr.	Namn	Kj.	Siv.	Bust.	Fam.	Yrkje	Fødd	Fødestad	Statsb.	Tru.
001	Johan Hansen	m	g	b	hf	Jordbruker - selvejer, Opmaaler av tømmer under hugsten	04.01.1870	Aremark	n	s
002	Mathilde Hansen	k	g	b	hm	Gaardmandskone	14.10.1866	Aremark	n	s
003	Helga Eklund	k	ug	mt	tj	Fors. gbr (selveier)	18.02.1898	Sverige		s

Statsb.: Svensk *Sedvanleg bustad:* Sverige

Bustadnr.	Krets	Namn	Gnr.	Bnr.	Tilstades	Heimehørande
0019	**004 Tripperød og Stangebraaten**	**Løkka**	**35**	**4**	6 (3 m, 3 k) 6-3-3	6 (3 m, 3 k)

Nr.	Namn	Kj.	Siv.	Bust.	Fam.	Yrkje	Fødd	Fødestad	Statsb.	Tru.
001	Anton Nilsen	m	g	b	hf	Gaardbruker - selvejer	29.04.1864	Aremark	n	s
002	Inga Eriksen	k	g	b	hm	Gaardmandskone	27.04.1879	Vartejg	n	s
003	Helga Nilsen	k	ug	b	d	Datter	28.08.1900	Aremark	n	s
004	Ole Nilsen	m	ug	b	s	Søn	22.11.1902	Aremark	n	s
005	Jenny Nilsen	k	ug	b	d	Datter	12.08.1905	Aremark	n	s
006	Harald Nilsen	m	ug	b	s	Søn	26.12.1908	Aremark	n	s

Bustadnr.	Krets	Namn	Gnr.	Bnr.	Tilstades Bebudde hus	Heimehørande
0020	**004 Tripperød og Stangebraaten**	**Bjerkebæk, mellem**	**35**	**1**	12 (4 m, 8 k) 1	12 (4 m, 8 k)

Nr.	Namn	Kj.	Siv.	Bust.	Fam.	Yrkje	Fødd	Fødestad	Statsb.	Tru.
001	Lars Tøgersen	m	g	b	hf	Gaardbruker - selvejer	14.07.1879	Aremark	n	s
002	Henriette Tøgersen	k	g	b	hm	Gaardmandskone	12.10.1886	Aremark	n	s
003	Margit Tøgersen	k	ug	b	d	Datter	05.10.1905	Aremark	n	s
004	Gertrud Tøgersen	k	ug	b	d	Datter	27.08.1907	Aremark	n	s
005	Karen Tøgersen	k	ug	b	d	Datter	21.10.1909	Aremark	n	s
006	Otelie Hansen	k	ug	b	tj	Tjenestepike	16.08.1895	Aremark	n	
007	Karl Augustson	m	ug	b	tj	Tjenestegut		Sverige		s
008	Johan Tøgersen	m	g	b	hf	fv. underofficer pensionist og rentenist	21.10.1833	Aremark	n	s
009	Sofie Tøgersen	k	g	b	hm	Husmor	08.08.1843	Aremark	n	s
010	Sofie Svendsdatter	k	e	b	hm	Komunens understøttelse hel underst.	24.06.1828	Sverige		s
	Statsb.: Svensk *Merknad:* Sidebygningen bryggerhus									
011	Svend Danielsen	m	ug	b	s	Diverse dagarbejde		Sverige		s
012	Anna Pettersen	k	ug	b	el	Diverse dagarbejde	07.12.1852	Sverige		

Bustadnr.	Krets	Namn	Gnr.	Bnr.	Tilstades	Heimehørande
0021	**004 Tripperød og Stangebraaten**	**Bjerkebæk nordre**	**34**	**2**	15 (7 m, 8 k) 15-7-8	15 (7 m, 8 k)

Merknad: 2 fam. i same bygning E: Bruksnummeret er tilføyd (4?).

Nr.	Namn	Kj.	Siv.	Bust.	Fam.	Yrkje	Fødd	Fødestad	Statsb.	Tru.
001	Ole Olsen	m	g	b	hf	Gaardbruker - opsitter	28.05.1833	Aremark	n	s
002	Magdalene Olsen	k	g	b	hm	Gaardmandskone	28.08.1838	Aremark	n	s
003	Gotfred Spalen	m	g	b	hf	Gaardsbestyrer og postbefordrer	13.07.1871	Sverige		s
004	Sofie Spalen	k	g	b	hm	Husbestyrerinde	10.04.1868	Aremark		s
005	Signe Spalen	k	ug	b	d	Datter	03.05.1898	Sverige		s
006	Ejnar Hansen	m	ug	b	tj	Tjenestegut	16.02.1892	Sverige		s
007	Haldor Iversen	m	g	b	hf	Gaardbruker - opsitter og lidt tømmermandsarbejde	12.12.1869	Ømark	n	s
008	Alma Iversen	k	g	b	hm	Steller huset	03.04.1873	Sverige	n	s
009	Ingvald Iversen	m	ug	b	s	Søn	20.07.1895	Aremark	n	s
010	Helga Iversen	k	ug	b	d	Datter	20.02.1897	Aremark	n	s
011	Ruth Iversen	k	ug	b	d	Datter	20.01.1901	Sverige	n	s
012	Alf Iversen	m	ug	b	s	Søn	21.10.1908	Aremark	n	s
013	Ester Iversen	k	ug	b	d	Datter	09.01.1904	Aremark	n	s
014	Hakon Iversen	m	ug	b	s	Søn	27.02.1908	Aremark	n	s
015	Grete Persson	k	ug	b	fl	Behjælpelig i hus og fjøs	10.02.1836	Sverige		s

Bustadnr.	Krets	Namn	Gnr.	Bnr.	Tilstades	Heimehørande
0022	**004 Tripperød og Stangebraaten**	**Nydal (+ Nydalsmyren)**	**35**	**11, 13**	3 (2 m, 1 k) 3-2-1	3 (2 m, 1 k)

Nr.	Namn	Kj.	Siv.	Bust.	Fam.	Yrkje	Fødd	Fødestad	Statsb.	Tru.
001	Edvard Olsen	m	ug	b	hf	Jordbruker - selvejer. Forskjelligt haandverk og dagarbejde av mindre tydning	01.11.1877	Aremark	n	s
002	Ole Olsen	m	g	b	fl	Utfører forskjelligt arbejde ved jordbruk o.a.m.	25.01.1842	Sverige		s
	Statsb.: Svensk *Sjukdom:* Næsten døv									
003	Anna Kaisa Olsen	k	g	b	fl	Steller huset	18.11.1851	Sverige		s

Bustadnr.	Krets	Namn	Gnr.	Bnr.	Tilstades	Heimehørande
0023	**004 Tripperød og Stangebraaten**	**Løkkeli**	**under 37**	**20**	11 (5 m, 6 k) 11-5-6	11 (5 m, 6 k)

Nr.	Namn	Kj.	Siv.	Bust.	Fam.	Yrkje	Fødd	Fødestad	Statsb.	Tru.
001	Ole S. Bjerkebæk	m	g	b	hf	Toldopsynsmand, Jordbruker selvejer Postaabner	23.06.1866	Aremark	n	s
002	Augusta Bjerkebæk	k	g	b	hm	Husmor	17.09.1872	Sverige	n	s
	Heimvendt norsk-amerikanar:									
	Utflytta frå Noreg: 1892					*Bustad i Noreg før utflytting:* Sverige				
	Flytta attende til Noreg: 1898					*Siste bustad i Amerika:* Duluth				
						Stilling i Amerika: Opvarterske				
						Merknad: Merknad: Fra Sverige:1892 Til Sverige:1898				
003	Eilert Olsen	m	ug	b	s	Søn	01.06.1900	Aremark	n	s
004	Rolv Olsen	m	ug	b	s	Søn	06.08.1901	Aremark	n	s
005	Ami Olsen	k	ug	b	d	Datter	08.10.1902	Aremark	n	s
006	Berghild Olsen	k	ug	b	d	Datter	15.09.1904	Aremark	n	s
007	Harry Olsen	m	ug	b	s	Søn	11.07.1905	Aremark	n	s
008	Solveig Olsen	k	ug	b	d	Datter	11.03.1907	Aremark	n	s
009	Aagaat Olsen	k	ug	b	d	Datter	20.06.1908	Aremark	n	s
010	Hanna Svendsen	k	ug	b	tj	Tjenestepike	28.12.1891	Sverige		s
011	Jørgen Holt	m	ug	b	el	Toldopsynsmand	00.02.1880	Vinger	n	s

Bustadnr.	Krets	Namn	Gnr.	Bnr.	Tilstades	Heimehørande
0024	**004 Tripperød og Stangebraaten**	**Bjerkebek mellem vestre**	**35**	**2**	9 (5 m, 4 k) 9-5-4	9 (5 m, 4 k)

Nr.	Namn	Kj.	Siv.	Bust.	Fam.	Yrkje	Fødd	Fødestad	Statsb.	Tru.
001	Oskar Andreasson	m	g	b	hf	Tømmer- og skogsarbejde eks. digning i myr Dagarbejde	02.07.1881	Sverige		s
002	Olga Martinsen	k	g	b	hm	Steller huset	04.03.1892	Aremark		s
003	Karl Andreassen	m	ug	b	s	Søn	09.07.1910	Aremark		s
004	Holger O. Hoel	m	g	b	hf	Kjører (egen hest)	30.03.1880	Id	n	s
005	Olga Nilsen	k	g	b	hm	Husmor	25.03.1882	Aremark	n	s
006	Nils Hoel	m	ug	b	s	Søn	08.08.1902	Id	n	s
007	Josefine Hoel	k	ug	b	d	Datter	14.04.1906	Tistedalen	n	s
008	Alette Nilsen	k	ug	b	tj	Tjenestepike	11.01.1894	Sverige		s
009	Enok Andreassen	m	ug	b	el	Skomaker (for egen regn.) Har bodd her 1 maaned og forlater mulig stedet om kort tid.	28.05.1892	Sverige		s

Bustadnr.	Krets	Namn	Gnr.	Bnr.	Tilstades	Heimehørande
0025	**004 Tripperød og Stangebraaten**	**Bjerkebækmyra**	**37**	**22**	4 (2 m, 2 k) 4-2-2	5 (3 m, 2 k)

Nr.	Namn	Kj.	Siv.	Bust.	Fam.	Yrkje	Fødd	Fødestad	Statsb.	Tru.
001	Olaves Nilsen	m	g	b	hf	Jordbruker - lejlænding Skogsarbejde Tømring ubetydelig	07.11.1854	Aremark	n	s
002	Josefine Nilsen	k	g	b	hm	Husmor	02.05.1856	Aremark	n	s
003	Hjalmar Nilsen	m	ug	f	s	Dagarbejder - tømmerfløtning	20.02.1888	Aremark	n	s
	Sannsynleg opphaldstad: Id									
004	Robert Nilsen	m	ug	b	s	Dagarbejder, skogsarbejde	18.11.1892	Aremark	n	s
005	Kristianne Nilsen	k	ug	b	d	Datter	27.04.1896	Aremark	n	s

Bustadnr.	Krets	Namn	Gnr.	Bnr.	Tilstades Bebudde hus	Heimehørande
0026	**004 Tripperød og Stangebraaten**	**Bjerkebæk øvre**	**37**	**22**	6 (4 m, 2 k) 1	5 (3 m, 2 k)

Nr.	Namn	Kj.	Siv.	Bust.	Fam.	Yrkje	Fødd	Fødestad	Statsb.	Tru.
001	Anton Jensen	m	g	b	hf	Gaardbruker - lejlænding tømmerkjøring	22.01.1866	Aremark	n	s
002	Jens Brynildsen	m	g	b	fl	Føderaadsmand	07.04.1827	Aremark	n	s
003	Sofie Olsen	k	g	b	hm	Føderaadskone	30.03.1844	Aremark	n	s
004	Hanna Jensen	k	ug	b	tj	Tjenestepike	12.05.1876	Aremark	n	s
005	Kristian Andersen	m	ug	b	fl	Paa Komunens forpleining	16.12.1896	Aremark	n	s
006	Johan Svendsen	m	ug	mt	fl	Dagarbejde (tjenestegut) i tømmerkjøring		Sverige		

Nr.	Namn	Kj.	Siv.	Bust.	Fam.	Yrkje	Fødd	Fødestad	Statsb.	Tru.
	Statsb.: Svensk *Trusamf.:* s? *Merknad:* Drengestubygningen *Sedvanleg bustad:* Sverige									

Bustadnr.	Krets	Namn	Gnr.	Bnr.	Tilstades	Heimehørande
0027	**004 Tripperød og Stangebraaten**	**Allingmon**	**37**	**23**	5 (3 m, 2 k) 5-3-2	5 (3 m, 2 k)

Nr.	Namn	Kj.	Siv.	Bust.	Fam.	Yrkje	Fødd	Fødestad	Statsb.	Tru.
001	Johannes Jonsen	m	g	b	hf	Jordbruker - lejlænding lidt tømmerkjøring	24.11.1854	Sverige	n	s
002	Marie Jonsen	k	g	b	hm	Husmor	16.05.1859	Sverige	n	s
003	Jenny Johannessen	k	ug	b	d	Datter	14.07.1893	Aremark	n	s
004	Severin Johannessen	m	ug	b	s	Søn	30.03.1894	Aremark	n	s
005	Ejnar Johannessen	m	ug	b	s	Søn	19.12.1900	Aremark	n	s

Bustadnr.	Krets	Namn	Gnr.	Bnr.	Tilstades	Heimehørande
0028	**004 Tripperød og Stangebraaten**	**Bjerkebæk nordre**	**34**	**1**	7 (5 m, 2 k) 7-5-2	7 (5 m, 2 k)

Nr.	Namn	Kj.	Siv.	Bust.	Fam.	Yrkje	Fødd	Fødestad	Statsb.	Tru.
001	Emil A. Knoph	m	g	b	hf	Almueskolelærer gaardbruker (selvejer)	17.08.1857	Kraakstad	n	s
002	Sofie Knoph	k	g	b	hm	Husmor	04.04.1857	Aremark	n	s
003	Olaf Knoph	m	ug	b	s	Arbejder paa gaarden	30.12.1886	Aremark	n	s
004	Sigurd Knoph	m	ug	b	s	Arbejder paa gaarden	27.12.1893	Aremark	n	s
005	Erling Knoph	m	ug	b	s	Søn	21.12.1896	Aremark	n	s
006	Harald Knoph	m	ug	b	s	Søn	09.03.1899	Aremark	n	s
007	Gustava Knoph	k	ug	b	d	Datter	17.01.1891	Aremark	n	s

Bustadnr.	Krets	Namn	Gnr.	Bnr.	Tilstades	Heimehørande
0029	**004 Tripperød og Stangebraaten**	**Kasene**	**37**	**11**	12 (6 m, 6 k) 12-6-6	12 (7 m, 5 k)

Nr.	Namn	Kj.	Siv.	Bust.	Fam.	Yrkje	Fødd	Fødestad	Statsb.	Tru.
001	Edvin Danielsen	m	g	b	hf	Jordbruker, lejlænding, skogsarbeide	22.09.1850	Sverige	n	s
002	Karen Danielsen	k	g	b	hm	Steller huset	19.02.1871	Aremark	n	s
003	Daniel D. Holm	m	ug	b	s	Dagarbejder, skogsarbeide	06.02.1889	Aremark	n	s
004	Oskar Danielsen	m	ug	b	s	Dagarbejder, særlig tømmermandsarbejde	10.03.1892	Aremark	n	s
	Merknad: hovedsagelig dommer og render for fløtningens vedkommende i fjeldet samt husreparationer.									
005	Ejnar Danielsen	m	ug	b	s	Dagarbejder, særlig skogsarbejde	08.05.1895	Aremark	n	s
006	Jenny Danielsen	k	ug	b	d	Datter	04.09.1897	Aremark	n	s
007	Erling Danielsen	m	ug	b	s	Søn	02.07.1899	Aremark	n	s
008	Astrid Danielsen	k	ug	b	d	Datter	27.02.1902	Aremark	n	s
009	Mimmi Danielsen	k	ug	b	d	Datter	17.03.1904	Aremark	n	s
010	Helga Danielsen	k	ug	b	d	Datter	07.04.1906	Aremark	n	s
011	Harald Danielsen	m	ug	b	s	Søn	17.06.1908	Aremark	n	s
012	Edvard !!	m	ug	f	el	Formand ved vejarbeide	11.12.1880	Aremark	n	s
	Sannsynleg opphaldstad: Bøen Id									
013	Anne Buraas	k	e	mt	b	Lidt formue	29.04.1829	Aremark	n	s
	Sedvanleg bustad: Bøensætre Aremark									

Bustadnr.	Krets	Namn	Gnr.	Bnr.	Tilstades	Heimehørande
0030	**004 Tripperød og Stangebraaten**	**Braaten**	**under 34**	**2**	4 (2 m, 2 k) 4-2-2	4 (2 m, 2 k)

Merknad: E: Bruksnummeret er tilføyd (4?) med blyant.

Nr.	Namn	Kj.	Siv.	Bust.	Fam.	Yrkje	Fødd	Fødestad	Statsb.	Tru.
001	Edvard Hansen	m	g	b	hf	Jordbruker, lejlænding tømmerkjøring	01.06.1857	Aremark	n	s
002	Anna Stina Hansen	k	g	b	hm	Hustru	31.12.1847	Sverige	n	s
003	Hans Edvardsen	m	ug	b	s	Dagarbejder ved jordbruk og i skog	04.06.1886	Aremark	n	s
004	Nanny Edvardsen	k	ug	b	d	Sypike	28.10.1889	Aremark	n	s

Bustadnr.	Krets	Namn	Gnr.	Bnr.	Tilstades	Heimehørande
0031	**004 Tripperød og Stangebraaten**	**Holtet**	**34**	**3**	4 (2 m, 2 k) 4-2-2	4 (2 m, 2 k)

Nr.	Namn	Kj.	Siv.	Bust.	Fam.	Yrkje	Fødd	Fødestad	Statsb.	Tru.
001	Anton Larsen	m	ug	b	hf	Jordbruker - lejlænding maler, men ikke drevet 3 mndr i d. aa.	07.06.1862	Aremark	n	s
002	Maren Larsen	k	ug	b	tj	Bestyrer huset	28.03.1855	Aremark	n	s
003	Helga Johansen	k	ug	b	fl	Priv. forplejet	28.11.1895	Aremark	n	s
004	Johan Kristiansen	m	ug	b	fl	Lidt formue (ubetydelig) Forsk. pusleri ved gaardbruket	03.03.1830	Aremark	n	s

Bustadnr.	Krets	Namn	Gnr.	Bnr.	Tilstades	Bebudde hus	Heimehørande
0032	**004 Tripperød og Stangebraaten**	**Aspestrand søndre**	**32**	**1**	11 (5 m, 6 k)	2	11 (5 m, 6 k)

Nr.	Namn	Kj.	Siv.	Bust.	Fam.	Yrkje	Fødd	Fødestad	Statsb.	Tru.
001	Thorvald Valdberg	m	g	b	hf	Sagbrugs- og gaardsbestyrer	26.03.1850	Skjeberg	n	s
002	Fredrikke Valdberg	k	g	b	hm	Husmor	22.08.1853	Sverige	n	s
003	Hilda Valdberg	k	ug	b	d	Datter	24.08.1887	Berg Fr.	n	s
004	Dagny Valdberg	k	ug	b	d	Datter	08.10.1893	Berg Fr.	n	s
005	Ingvald Valdberg	m	ug	b	s	Søn	26.11.1896	Aremark	n	s
006	Tholleiv Valdberg	m	ug	b	s	Søn	17.01.1900	Aremark	n	s
007	Gustav Magnusson	m	ug	b	tj	Tjenestegut ved gaarden. Dampsagen har været igang kun i sommertiden	02.02.1850	Sverige		s
	Statsb.: Svensk *Merknad:* I bryggerhuset									
008	Ole Berg	m	g	b	hf	Sagmester	14.09.1870	Aremark	n	s
	Merknad: Drengestuen									
009	Alma Berg	k	g	b	hm	Husmor	21.12.1862	Sverige	n	s
010	Astrid Berg	k	ug	b	d	Datter	25.10.1900	Aremark	n	s
011	Signe Berg	k	ug	b	d	Datter	23.08.1902	Aremark	n	s

Bustadnr.	Krets	Namn	Gnr.	Bnr.	Tilstades	Bebudde hus	Heimehørande
0033	**004 Tripperød og Stangebraaten**	**Aspestrand vestre**	**31**	**2**	8 (5 m, 3 k)	1	8 (5 m, 3 k)

Nr.	Namn	Kj.	Siv.	Bust.	Fam.	Yrkje	Fødd	Fødestad	Statsb.	Tru.
001	Johan Andersen	m	g	b	hf	Gaardbruker, selvejer	01.02.1856	Aremark	n	s
002	Johanne Andersen	k	g	b	hm	Gaardmandskone	04.11.1859	Rakkestad	n	s
003	Johannes Johansen	m	ug	b	s	Søn	24.12.1890	Aremark	n	s
004	Julius Andersen	m	ug	b	fl	Rentenist	19.06.1860	Aremark	n	s
	Heimvendt norsk-amerikanar:									
	Utflytta frå Noreg: 1888	*Bustad i Noreg før utflytting:* Aremark				*Stilling i Amerika:* Paa farm				
	Flytta attende til Noreg: 1894	*Siste bustad i Amerika:* Kenyon by Minesota				*Merknad:*				
005	Kristian Hansen	m	e	b	hf	Sagbruksarbejder		Aremark	n	s
	Merknad: I bryggerhuset									
006	Anders Kristiansen	m	ug	b	s	Søn	15.11.1895	Aremark	n	s
007	Anna Kristiansen	k	ug	b	d	stiller (Styrer) huset	10.08.1890	Aremark	n	s
008	Maren Magnussen	k	ug	b	el	Sypike		Aremark	n	s

Bustadnr.	Krets	Namn	Gnr.	Bnr.	Tilstades	Heimehørande
0034	**004 Tripperød og Stangebraaten**	**Aspestrand vestre**	**31**	**1**	7 (3 m, 4 k) 7-3-4	7 (3 m, 4 k)

Nr.	Namn	Kj.	Siv.	Bust.	Fam.	Yrkje	Fødd	Fødestad	Statsb.	Tru.
001	Inger Johannessen	k	e	b	hm	Gaardbruker selvejer	05.10.1838	Sverige	n	s
002	Ole Hansen	m	ug	b	s	Gaardbruket	14.04.1863	Aremark	n	s
003	Ludvig Hansen	m	ug	b	s	Gaardbruket	16.10.1872	Aremark	n	s
004	Jens Hansen	m	ug	b	s	Gaardbruket	01.06.1880	Aremark	n	s
005	Karoline Hansen	k	ug	b	d	Husholdningen	15.03.1867	Aremark	n	s
006	Sofie Hansen	k	ug	b	d	Husholdningen	01.11.1868	Aremark	n	s
007	Olava Hansen	k	ug	b	d	Husholdningen	09.04.1878	Aremark	n	s

Bustadnr.	Krets	Namn	Gnr.	Bnr.	Tilstades	Heimehørande
0035	**004 Tripperød og Stangebraaten**	**Sandaker (plads)**	**under 31**	**2**	8 (3 m, 5 k) 8-3-5	8 (3 m, 5 k)

Nr.	Namn	Kj.	Siv.	Bust.	Fam.	Yrkje	Fødd	Fødestad	Statsb.	Tru.
001	Johan Thorsen	m	g	b	hf	Dagarbeider ved sagbruk, jordarbejder og skogsarbejder	06.03.1871	Aremark		s

Nr.	Namn	Kj.	Siv.	Bust.	Fam.	Yrkje	Fødd	Fødestad	Statsb.	Tru.
	Statsb.: n (Ikke stemmeret)	*Merknad:* Familjen har hittil nydt delvis understøttelse av kommunen.								
002	Alette Olsdatter	k	g	b	hm	Husmor	04.02.1866	Aremark	n	s
003	Johannes Johansen	m	ug	b	s	Søn	18.11.1897	Aremark	n	s
004	Anna Johansen	k	ug	b	d	Datter	03.06.1899	Aremark	n	s
005	Erling Johansen	m	ug	b	s	Søn	28.04.1901	Aremark	n	s
006	Signe Johansen	k	ug	b	d	Datter	09.04.1903	Aremark	n	s
007	Dagny Johansen	k	ug	b	d	Datter	03.11.1904	Aremark	n	s
008	Borghild Johansen	k	ug	b	d	Datter	28.01.1907	Aremark	n	s

Bustadnr.	Krets	Namn	Gnr.	Bnr.	Tilstades	Heimehørande
0036	**004 Tripperød og Stangebraaten**	**Aspestrand østre søndre**	**30**	**4**	3 (1 m, 2 k) 3-1-2	3 (1 m, 2 k)

Nr.	Namn	Kj.	Siv.	Bust.	Fam.	Yrkje	Fødd	Fødestad	Statsb.	Tru.
001	Olaf Hansen	m	ug	b	hf	Gaardbruker, selvejer	02.12.1885	Aremark	n	s
002	Dortea Hansen	k	ug	b	søster	Bestyrer husholdningen	13.05.1881	Aremark	n	s
003	Elin Karlson	k	ug	b	tj	Tjenestepike	11.07.1894	Sverige		

Bustadnr.	Krets	Namn	Gnr.	Bnr.	Tilstades	Heimehørande
0037	**004 Tripperød og Stangebraaten**	**Aspestrand østre**	**30**	**1**	5 (2 m, 3 k) 5-2-3	4 (2 m, 2 k)

Nr.	Namn	Kj.	Siv.	Bust.	Fam.	Yrkje	Fødd	Fødestad	Statsb.	Tru.
001	Kristian Hansen	m	g	b	hf	Gaardbruker, selvejer	18.11.1883	Aremark	n	s
002	Paula Hansen	k	g	b	hm	Gaardmandskone	27.08.1882	Rokke	n	s
003	Herman Nyset	m	ug	b	tj	Tjenestegut		Aremark	n	s
004	Lena Johannessen	k	ug	b	tj	Tjenestepike	02.01.1859	Sverige		s
005	Tonny Kristiansen	k	ug	mt	fl %tj%	Tjenestepike	17.09.1894	Aremark	n	s
	Sedvanleg bustad: Rødsmon									

Bustadnr.	Krets	Namn	Gnr.	Bnr.	Tilstades	Heimehørande
0038	**004 Tripperød og Stangebraaten**	**Aspestrand østre nordre**	**30**	**5**	8 (4 m, 4 k) 8-4-4	7 (4 m, 3 k)

Nr.	Namn	Kj.	Siv.	Bust.	Fam.	Yrkje	Fødd	Fødestad	Statsb.	Tru.
001	Johan Johannessen	m	g	b	hf	Gaardbruker, selvejer	15.05.1880	Aremark	n	s
002	Martine Johannessen	k	g	b	hm	Gaardmandskone	24.12.1882	Aremark	n	s
003	Hans Johansen	m	ug	b	s	Søn	12.10.1903	Aremark	n	s
004	Margit Johansen	k	ug	b	d	Datter	08.07.1906	Aremark	n	s
005	Dagny Johansen	k	ug	b	d	Datter	01.05.1909	Aremark	n	s
006	Johan Gustavson	m	ug	b	tj	Tjenestegut		Sverige		s
007	Anna Johansen	k	ug	mt	fl	Tjenestepike Datter paa Ulsrød	04.10.1878	Aremark	n	s
	Sedvanleg bustad: Ulserød									
008	!! !!	m	ug	b	s	Søn	02.11.1910	Aremark	n	s
	Merknad: Udøpt gut									

Bustadnr.	Krets	Namn	Gnr.	Bnr.	Tilstades	Heimehørande
0039	**004 Tripperød og Stangebraaten**	**Bakkemøn (plads)**	**under 30**	**4**	6 (4 m, 2 k) 6-4-2	7 (5 m, 2 k)

Nr.	Namn	Kj.	Siv.	Bust.	Fam.	Yrkje	Fødd	Fødestad	Statsb.	Tru.
001	Andreas Jørgensen	m	g	b	hf	Jordbruker, lejlænding og sagbruks arbejder	07.06.1862	Id	n	s
002	Johanne Jørgensen	k	g	b	hm	Husmor	17.08.1862	Aremark	n	s
003	Olaf Jørgensen	m	ug	f	s	Sagbrugs- og dagarbejder	24.08.1887	Aremark	n	s
	Sannsynleg opphaldstad: Vik Arem.									
004	Hanna Jørgensen	k	ug	b	d	Datter	25.07.1889	Aremark	n	s
005	Simon Jørgensen	m	ug	b	s	Sagbrugsarbejder og lidt dagarbejder	11.04.1892	Aremark	n	s
006	Hagbard Jørgensen	m	ug	b	s	Søn	12.09.1897	Aremark	n	s
007	Harry Jørgensen	m	ug	b	s	Søn	02.07.1900	Aremark	n	s

Bustadnr.	Krets	Namn	Gnr.	Bnr.	Tilstades	Heimehørande
0040	**004 Tripperød og Stangebraaten**	**Ødegaardene**	**32**	**4**	4 (2 m, 2 k) 4-2-2	4 (2 m, 2 k)

Nr.	Namn	Kj.	Siv.	Bust.	Fam.	Yrkje	Fødd	Fødestad	Statsb.	Tru.
001	Kristian Nilsen	m	g	b	hf	Jordbruker (lejlænding) og sagbruksarbejder	26.02.1875	Aremark	n	s
002	Hilda Nilsen	k	g	b	hm	Husmor	05.06.1883	Aremark	n	s
003	Astrid Kristiansen	k	ug	b	d	Datter	12.12.1901	Aremark	n	s
004	Harald Kristiansen	m	ug	b	s	Søn	01.12.1907	Aremark	n	s

Bustadnr.	Krets	Namn	Gnr.	Bnr.	Tilstades	Heimehørande
0041	**004 Tripperød og Stangebraaten**	**Nordli**	**under 32**	**1**	4 (1 m, 3 k) 4-1-3	4 (1 m, 3 k)

Nr.	Namn	Kj.	Siv.	Bust.	Fam.	Yrkje	Fødd	Fødestad	Statsb.	Tru.
001	Ludvig Larsen	m	ug	b	hf	Maskinist paa dampsag. Jordbruker - lejlænding	23.06.1862	Aremark	n	s
002	Karoline Larsen	k	ug	b	fl	Steller huset	07.08.1860	Aremark	n	s
003	Sofie Larsen	k	ug	b	fl	Dagarbeiderske (i forsk. huse)	17.08.1869	Aremark	n	s
004	Laura Johansen	k	ug	b	fl	Plejedatter	19.01.1897	Aremark	n	s

Bustadnr.	Krets	Namn	Gnr.	Bnr.	Tilstades	Heimehørande
0042	**004 Tripperød og Stangebraaten**	**Gøtmaal**	**32**	**5**	4 (3 m, 1 k) 4-3-1	3 (2 m, 1 k)

Nr.	Namn	Kj.	Siv.	Bust.	Fam.	Yrkje	Fødd	Fødestad	Statsb.	Tru.
001	Johan Isaksen	m	e	b	hf	Gaardbruker selvejer	25.01.1838	Aremark	n	s
002	Herman Johansen	m	ug	b	s	Arbejder paa gaarden	23.05.1869	Aremark	n	s
003	Sofie Johansen	k	ug	b	d	Steller husholdningen	10.04.1871	Aremark	n	s
004	Johan Johansen	m	g	mt	hf	Arbejder paa skofabrik	20.01.1875	Aremark	n	s
	Sedvanleg bustad: Fr.hald									

Bustadnr.	Krets	Namn	Gnr.	Bnr.	Tilstades	Heimehørande
0043	**004 Tripperød og Stangebraaten**	**Grotmaal**	**32**	**6**	2 (1 m, 1 k) 2-1-1	2 (1 m, 1 k)

Nr.	Namn	Kj.	Siv.	Bust.	Fam.	Yrkje	Fødd	Fødestad	Statsb.	Tru.
001	Ole Johansen	m	g	b	hf	Skogsarbejder	10.01.1873	Aremark	n	s
002	Alma Johansen	k	g	b	hm	Husmor - strikkerske	13.10.1868	Sverige	n	s

Bustadnr.	Krets	Namn	Gnr.	Bnr.	Tilstades	Heimehørande
0044	**004 Tripperød og Stangebraaten**	**Tripperød**	**32**	**8**	5 (2 m, 3 k) 5-2-3	5 (2 m, 3 k)

Nr.	Namn	Kj.	Siv.	Bust.	Fam.	Yrkje	Fødd	Fødestad	Statsb.	Tru.
001	Jørgen Jørgensen	m	g	b	hf	Tømmerfløter skogsarbeide	08.10.1881	Aremark	n	s
002	Agnes Jørgensen	k	g	b	hm	Husmor	02.01.1879	Sverige	n	s
003	Hjørdis Jørgensen	k	ug	b	d	Datter	17.12.1903	Kristiania	n	s
004	Olaf Jørgensen	m	ug	b	s	Søn	07.11.1909	Aremark	n	s
005	Johanne Olsen	k	ug	b	el	Sypike	31.01.1866	Aremark	n	s

Bustadnr.	Krets	Namn	Gnr.	Bnr.	Tilstades	Heimehørande
0045	**004 Tripperød og Stangebraaten**	**Elverud**	**35**	**10**	5 (3 m, 2 k) 5-3-2	5 (3 m, 2 k)

Nr.	Namn	Kj.	Siv.	Bust.	Fam.	Yrkje	Fødd	Fødestad	Statsb.	Tru.
001	Kristian Sørensen	m	g	b	hf	Maler S og skogsarbejder	25.12.1872	Fredrikstad	n	s
002	Anna Sørensen	k	g	b	hm	Husmor	02.09.1871	Aremark	n	s
003	Anton Sørensen	m	ug	b	s	Søn	08.03.1900	Aremark	n	s
004	Truls Sørensen	m	ug	b	s	Søn	04.05.1907	Aremark	n	s
005	Mathea Sørensen	k	ug	b	d	Datter	07.01.1910	Aremark	n	s

Bustadnr.	Krets	Namn	Gnr.	Bnr.	Tilstades	Heimehørande
0046	**004 Tripperød og Stangebraaten**	**Næset**	**35**	**9**	7 (3 m, 4 k) 7-3-4	10 (4 m, 6 k)

Merknad: 2 hushold

Nr.	Namn	Kj.	Siv.	Bust.	Fam.	Yrkje	Fødd	Fødestad	Statsb.	Tru.
001	Ludvig Jensen	m	g	f	hf	Gaardbruker selvejer	21.02.1860	Aremark	n	s
	Sannsynleg opphaldstad: Id									
002	Anna Kaisa Jensen	k	g	f	hm	Husmor	18.05.1858	Sverige	n	s
	Sannsynleg opphaldstad: Id									
003	Emilje Jensen	k	ug	b	d	Datter	04.01.1892	Id	n	s
004	Anna Jensen	k	ug	b	d	Datter	22.10.1894	Id	n	s
005	Olga Jensen	k	ug	f	d	Datter	04.02.1897	Id	n	s
	Sannsynleg opphaldstad: Id									
006	Karoline Karlsen	k	e	b	hm	Fv. jordbrukerske strykerske	14.11.1866	Aremark	n	s
007	Johan Karlsen	m	ug	b	s	Søn	28.06.1902	Aremark	n	s
008	Tolleiv Karlsen	m	ug	b	s	Søn	28.12.1905	Aremark	n	s
009	Kristiane Tøgersen	k	e	b	fl	Rentenist	05.02.1831	Aremark	n	s
010	Nils Tøger Nilsen (Bjerkebæk)	m	ug	b	fl	Maler S	23.05.1876	Aremark	n	s

Bustadnr.	Krets	Namn	Gnr.	Bnr.	Tilstades	Bebudde hus	Heimehørande
0047	**004 Tripperød og Stangebraaten**	**Holmegild**	**37**	**1**	13 (5 m, 8 k)	1	11 (3 m, 8 k)

Nr.	Namn	Kj.	Siv.	Bust.	Fam.	Yrkje	Fødd	Fødestad	Statsb.	Tru.
001	Henrik Hansen	m	g	b	hf	Gaardbruker, lejlænding og arbejdsform ved skogsdriften	29.04.1864	Berg Fr.hald	n	s
002	Helene Hansen	k	g	b	hm	Husmor	22.05.1867	Berg Fr.hald	n	s
003	Arne Hansen	m	ug	b	s	Søn	24.05.1897	Aremark	n	s
004	Rudolf Hansen	m	ug	b	s	Søn	09.04.1903	Aremark	n	s
005	Signe Hansen	k	ug	b	d	Datter	10.07.1893	Aremark	n	s
006	Gertrud Hansen	k	ug	b	d	Datter	10.01.1896	Aremark	n	s
007	Ruth Hansen	k	ug	b	d	Datter	12.02.1899	Aremark	n	s
008	Ester Hansen	k	ug	b	d	Datter	08.07.1900	Aremark	n	s
009	Helene Hansen	k	ug	b	d	Datter	10.01.1905	Aremark	n	s
010	Anette Hansen	k	ug	b	d	Datter	28.08.1908	Aremark	n	s
011	!! Hansen	k	ug	b	d	Datter	18.11.1910	Aremark	n	s
	Merknad: Udøbt pike									
012	Viktor Svendsen	m	ug	mt	el	Tømmerhugger		Sverige		s
	Statsb.: Svensk *Merknad:* Drengestuen. Fødselsår: ca 1885 E: Påført seinare *Sedvanleg bustad:* Sverige									
013	Karl Gabrielson	m	ug	mt	el	Tømmerhugger		Sverige		s
	Statsb.: Svensk *Merknad:* Fødselsår: ca 1885 E: Påført seinare *Sedvanleg bustad:* Sverige									

Bustadnr.	Krets	Namn	Gnr.	Bnr.	Tilstades	Heimehørande
0048	**004 Tripperød og Stangebraaten**	**Bjørkebækhaugen**	**34**	**6**	2 (1 m, 1 k) 2-1-1	4 (2 m, 2 k)

Nr.	Namn	Kj.	Siv.	Bust.	Fam.	Yrkje	Fødd	Fødestad	Statsb.	Tru.
001	Olaves Jørgensen	m	g	b	hf	Jordbruker selvejer	23.09.1841	Id	n	s
002	Gustava Jørgensen	k	g	b	hm	Husmor	07.11.1839	Aremark	n	s
003	Ole Jørgensen	m	g	f	fl	Tømmerfløter	12.06.1877	Aremark	n	s
	Sannsynleg opphaldstad: Sverige									
004	Alma Jørgensen	k	g	f	fl	syerske (Sypike)		Sverige	n	s
	Sannsynleg opphaldstad: Sverige									

Bustadnr.	Krets	Namn	Gnr.	Bnr.	Tilstades	Heimehørande
0049	**004 Tripperød og Stangebraaten**	**Moen**	**under 32**	**1**	6 (3 m, 3 k) 6-3-3	6 (3 m, 3 k)

Nr.	Namn	Kj.	Siv.	Bust.	Fam.	Yrkje	Fødd	Fødestad	Statsb.	Tru.
001	Henrik Johannessen	m	g	b	hf	Dagarbeider ved jordbruk og sagbruk	19.05.1847	Sverige		s
002	Marie Johannessen	k	g	b	hm	Hustru	28.09.1862	Sverige		s
003	Anna Henriksen	k	ug	b	d	Datter	28.05.1898	Aremark		s
004	Harald Henriksen	m	ug	b	s	Søn	04.01.1902	Aremark		s
005	Vilhelm Henriksen	m	ug	b	s	Søn	05.06.1904	Aremark		s
006	Ruth Østrøm	k	ug	b	fl	Plejebarn Fors. skomaker	04.01.1909	Berg Fr.hald		
	Statsb.: Svensk *Trusamf.:* Baptist (udøpt) *Merknad:* E: Slutt på krets 4									

Ny tellingskrets startar. ***Personar kretsen:*** **243 (kvinner: 110, menn: 133)** ***Bustader i kretsen:*** **45**

Krets: 005 Kvisler *Prestegjeld:* Aremark *Herred/by:* Aremark

Bustadnr.	Krets	Namn	Gnr.	Bnr.	Tilstades	Heimehørande
0001	**005 Kvisler**	**Bøen (ytre)**	**44**	**2**	6 (2 m, 4 k) 6-2-4	6 (2 m, 4 k)

Nr.	Namn	Kj.	Siv.	Bust.	Fam.	Yrkje	Fødd	Fødestad	Statsb.	Tru.
001	Anton Magnussen	m	g	b	hf	Forpakter	10.02.1866	Aremark	n	s
	Merknad: 1 Et.									
002	Cesilie Magnussen	k	g	b	hm	Forpakterkone	22.11.1856	Sverige	n	s
003	Helga Magnussen	k	ug	b	d	datter	29.08.1898	Aremark	n	s
004	Ruth Magnussen	k	ug	b	d	datter	03.04.1902	Aremark	n	s
005	Hans Bøen	m	g	b	hf	Gaardeier	16.02.1841	Aremark	n	s
	Merknad: 2 et.									
006	Emilie Bøen	k	ug	b	tj	husholderske	19.01.1847	Aremark	n	s

Bustadnr.	Krets	Namn	Gnr.	Bnr.	Tilstades	Bebudde hus	Heimehørande
0002	**005 Kvisler**	**Slorer**	**45**	**1**	8 (5 m, 3 k)	1	8 (5 m, 3 k)

Nr.	Namn	Kj.	Siv.	Bust.	Fam.	Yrkje	Fødd	Fødestad	Statsb.	Tru.
001	Sigvart Hansen	m	g	b	hf	Forpakter	14.12.1873	Rakkestad	n	s

Nr.	Namn	Kj.	Siv.	Bust.	Fam.	Yrkje	Fødd	Fødestad	Statsb.	Tru.
002	Berthe Hansen	k	g	b	hm	Forpakterkone	13.03.1871	Borge	n	s
003	Hanna Hansen	k	ug	b	d	datter	01.12.1898	Sarpsborg	n	s
004	Anders Hansen	m	ug	b	s	søn	09.09.1899	Skjeberg	n	s
005	Hans Hansen	m	ug	b	s	søn	01.10.1902	Tune	n	s
006	Sverre Hansen	m	ug	b	s	søn	27.03.1904	Tune	n	s
007	Søren Hansen	m	ug	b	s	søn	27.10.1906	Tune	n	s
008	Dorthea Johannesen	k	ug	b	el	Fattigunderstøttet	08.12.1847	Aremark	n	s

Bustadnr.	Krets	Namn	Gnr.	Bnr.	Tilstades	Bebudde hus	Heimehørande
0003	**005 Kvisler**	**Bøen (ytre)**	**44**	**1**	6 (5 m, 1 k)	1	4 (3 m, 1 k)

Nr.	Namn	Kj.	Siv.	Bust.	Fam.	Yrkje	Fødd	Fødestad	Statsb.	Tru.
001	Ole Johannessen	m	e	b	hf	Gaardbruker	09.11.1836	Aremark	n	s
002	Hans Slorer	m	ug	b	s	Gaardeier	18.04.1875	Aremark	n	s
003	Anne Simondsen	k	ug	b	tj	tjenestepike	15.04.1862	Aremark	n	s
004	Olaf Sandaker	m	ug	mt	losjerende	løsarbeider		Aremark	n	s
	Merknad: Fødselsår: ca 1890 E: Påført seinare *Sedvanleg bustad:* Sandaker									
005	Anton Andersen	m	ug	b	el	Snedker og smed S	25.07.1851	Aremark	n	s
006	Karl Karlsen	m	ug	mt	el	Løsarbeider	28.01.1868	Sverige		s
	Statsb.: Sverige *Sedvanleg bustad:* Rustan									

Bustadnr.	Krets	Namn	Gnr.	Bnr.	Tilstades	Bebudde hus	Heimehørande
0004	**005 Kvisler**	**Ulsrød**	**50**	**1**	4 (1 m, 3 k)	1	4 (1 m, 3 k)

Nr.	Namn	Kj.	Siv.	Bust.	Fam.	Yrkje	Fødd	Fødestad	Statsb.	Tru.
001	Maren Jensen	k	e	b	hm	Gaardbruker	29.03.1839	Rødnæs	n	s
002	Jens Olsen	m	ug	b	s	Gaardsarbeider	16.07.1878	Aremark	n	s
003	Anne Jensen	k	e	b	hm	Rentenist	16.03.1826	Aremark	n	s
004	Elisabeth Jensen	k	ug	b	d	datter	16.02.1848	Aremark	n	s

Bustadnr.	Krets	Namn	Gnr.	Bnr.	Tilstades	Heimehørande
0005	**005 Kvisler**	**Ulsrød**	**50**	**5**	4 (2 m, 2 k) 4-2-2	4 (2 m, 2 k)

Nr.	Namn	Kj.	Siv.	Bust.	Fam.	Yrkje	Fødd	Fødestad	Statsb.	Tru.
001	Edvart Andersen	m	g	b	hf	Maskinist paa baat	07.12.1861	Aremark	n	s
002	Sofie Andersen	k	g	b	hm	Maskinistkone	03.08.1860	Aremark	n	s
003	Anders Andersen	m	ug	b	s	søn	21.05.1900	Aremark	n	s
004	Tale Ulsrød	k	ug	b	losjerende	Rentenist	14.03.1854	Aremark	n	s

Bustadnr.	Krets	Namn	Gnr.	Bnr.	Tilstades	Heimehørande
0006	**005 Kvisler**	**Ulsrød**	**50**	**3**	5 (3 m, 2 k) 5-3-2	6 (3 m, 3 k)

Nr.	Namn	Kj.	Siv.	Bust.	Fam.	Yrkje	Fødd	Fødestad	Statsb.	Tru.
001	Johan Olsen	m	g	b	hf	Gaardbruker	04.09.1834	Aremark	n	s
002	Alette Ulsrød	k	g	b	hm	Gaardbrukerkone	26.07.1846	Asak	n	s
003	Ole Ulsrød	m	ug	b	s	Slagter	23.07.1868	Aremark	n	s
004	Otto Ulsrød	m	ug	b	s	Fløter	16.07.1890	Aremark	n	s
005	Anne Ulsrød	k	ug	f	d	datter	03.10.1878	Aremark	n	s
	Sannsynleg opphaldstad: Aspestrand									
006	Sofie Ulsrød	k	ug	b	d	datter	23.08.1886	Aremark	n	s

Bustadnr.	Krets	Namn	Gnr.	Bnr.	Tilstades	Heimehørande
0007	**005 Kvisler**	**Rustan**	**50**	**6**	3 (1 m, 2 k) 3-1-2	3 (1 m, 2 k)

Nr.	Namn	Kj.	Siv.	Bust.	Fam.	Yrkje	Fødd	Fødestad	Statsb.	Tru.
001	Anders Andersen	m	g	b	hf	Gaardbruker	01.02.1838	Aremark	n	s
002	Maren Magnussen	k	g	b	hm	Gaardbrukerkone	14.02.1853	Aremark	n	s
003	Karoline Andersen	k	ug	b	fl	tjenestepike	18.10.1855	Aremark	n	s

Bustadnr.	Krets	Namn	Gnr.	Bnr.	Tilstades	Heimehørande
0008	**005 Kvisler**	**Aspetangen (Østensvig nedre)**	**42**	**1**	2 (1 m, 1 k) 2-1-1	2 (1 m, 1 k)

Nr.	Namn	Kj.	Siv.	Bust.	Fam.	Yrkje	Fødd	Fødestad	Statsb.	Tru.
001	Lars Aspetangen	m	e	b	hf	Løsarbeider	02.05.1827	Aremark	n	s
002	Laura Johannessen	k	ug	b	tj	tjenestepike	13.03.1877	Asak	n	

Bustadnr.	Krets	Namn	Gnr.	Bnr.	Tilstades	Heimehørande
0009	**005 Kvisler**	**Østensvik (nedre)**	**42**	**1**	9 (6 m, 3 k) 9-6-3	8 (5 m, 3 k)

Nr.	Namn	Kj.	Siv.	Bust.	Fam.	Yrkje	Fødd	Fødestad	Statsb.	Tru.
001	Axel Thorsen	m	g	b	hf	Gaardbruker og skydskaffer	13.11.1864	Aremark	n	s
002	Mathilde Andreassen	k	g	b	hm	Gaardbrukerkone	04.02.1866	Sverige	n	s
003	Borghild Østensvik	k	ug	b	d	datter	08.07.1890	Aremark	n	s

Nr.	Namn	Kj.	Siv.	Bust.	Fam.	Yrkje	Fødd	Fødestad	Statsb.	Tru.
004	Robert Østensvik	m	ug	b	s	søn	10.12.1891	Aremark	n	s
005	Bjarne Østensvik	m	ug	b	s	søn	08.11.1893	Aremark	n	s
006	Mads Østensvik	m	ug	b	s	søn	12.02.1896	Aremark	n	s
007	Hjørdis Østensvik	k	ug	b	d	datter	02.12.1900	Aremark	n	s
008	Ragnvald Østensvik	m	ug	b	s	søn	21.05.1903	Aremark	n	s
009	Helmer Tegstrøm	m	ug	mt	tj	dagarbeider	08.11.1886	Sverige		s
	Statsb.: Sverige *Sedvanleg bustad:* Sverige									

Bustadnr.	Krets	Namn	Gnr.	Bnr.	Tilstades	Heimehørande
0010	**005 Kvisler**	**Sund**	**37**	**10**	1 (0 m, 1 k) 1-0-1	2 (1 m, 1 k)

Nr.	Namn	Kj.	Siv.	Bust.	Fam.	Yrkje	Fødd	Fødestad	Statsb.	Tru.
001	Johan Ørnelund	m	ug	f	hf	Jægermester	02.10.1884	Aremark	n	s
	Sannsynleg opphaldstad: Hafsrød									
002	Ingeborg Hansen	k	ug	b	tj	tjenestepike	03.04.1890	Tistedalen	n	

Bustadnr.	Krets	Namn	Gnr.	Bnr.	Tilstades	Heimehørande
0011	**005 Kvisler**	**Sund**	**37**	**10**	7 (5 m, 2 k) 7-5-2	7 (5 m, 2 k)

Nr.	Namn	Kj.	Siv.	Bust.	Fam.	Yrkje	Fødd	Fødestad	Statsb.	Tru.
001	Kristian Bye	m	g	b	hf	Forpakter	28.04.1868	Aremark	n	s
002	Matilde Bye	k	g	b	hm	Forpakterkone	25.03.1865	Aremark	n	s
003	Rangvald Bye	m	ug	b	s	søn	25.03.1899	Aremark	n	s
004	Karen Bye	k	ug	b	d	datter	14.09.1900	Aremark	n	s
005	Elias Pedersen	m	e	b	fl	Arbeider	16.06.1829	Aremark	n	s
006	Harald Østensvig	m	ug	b	tj	Tjenestegut	01.02.1892	Aremark	n	s
007	Magnus Eriksen	m	ug	b	Losjerende	Møller	25.09.1840	Sverige		s

Bustadnr.	Krets	Namn	Gnr.	Bnr.	Tilstades	Heimehørande
0012	**005 Kvisler**	**Aasgaard (vestre)**	**46**	**2**	4 (2 m, 2 k) 4-2-2	4 (2 m, 2 k)

Nr.	Namn	Kj.	Siv.	Bust.	Fam.	Yrkje	Fødd	Fødestad	Statsb.	Tru.
001	August Gunneng	m	g	b	hf	Gaardbruker	07.03.1869	Ømark	n	
002	Martine Gunneng	k	g	b	hm	Gaardbrukerkone	09.08.1871	Aremark	n	s
003	Signe Gunneng	k	ug	b	d	datter	20.07.1909	Ømark	n	s
004	Anders Pettersen	m	e	b	fl	Tjenestegut	12.12.1826	Ømark	n	s

Bustadnr.	Krets	Namn	Gnr.	Bnr.	Tilstades	Heimehørande
0013	**005 Kvisler**	**Mosserød**	**47**	**1, 2**	5 (4 m, 1 k) 5-4-1	5 (4 m, 1 k)

Nr.	Namn	Kj.	Siv.	Bust.	Fam.	Yrkje	Fødd	Fødestad	Statsb.	Tru.
001	Hans Solberg	m	g	b	hf	Gaardbruker	06.08.1879	Aremark	n	s
002	Elise Solberg	k	g	b	hm	Gaardbrukerkone	27.05.1882	Aremark	n	s
003	!! Solberg*	m	ug	b	s	søn	27.10.1910	Aremark	n	s
	Merknad: Udøpt gut									
004	Sigurd Mosserød	m	ug	b	fl	tjenestegut	24.06.1897	Aremark	n	s
005	Johannes Olsen	m	e	b	fl	Arbeider	14.10.1833	Aremark	n	s

Bustadnr.	Krets	Namn	Gnr.	Bnr.	Tilstades	Heimehørande
0014	**005 Kvisler**	**Mosserød (Kvisler skolehus)**	**47**	**4**	4 (1 m, 3 k) 4-1-3	3 (1 m, 2 k)

Nr.	Namn	Kj.	Siv.	Bust.	Fam.	Yrkje	Fødd	Fødestad	Statsb.	Tru.
001	Andreas Breili	m	g	b	hf	Folkeskolelærer	08.09.1881	Bjelland	n	s
002	Helga Breili	k	g	b	hm	Lærerkone	29.01.1889	Aremark	n	s
003	Kristi Breili	k	ug	b	d	datter	21.05.1910	Aremark	n	s
004	Mina Karlson	k	ug	mt	tj	tjenestepike	18.08.1898	Sverige		s
	Statsb.: Sverige *Sedvanleg bustad:* Sverige									

Bustadnr.	Krets	Namn	Gnr.	Bnr.	Tilstades	Heimehørande
0015	**005 Kvisler**	**Østensvik (øvre)**	**43**	**1**	7 (6 m, 1 k) 7-6-1	8 (6 m, 2 k)

Nr.	Namn	Kj.	Siv.	Bust.	Fam.	Yrkje	Fødd	Fødestad	Statsb.	Tru.
001	Holm Olsen	m	g	b	hf	Gaardbruker	02.08.1863	Aremark	n	s
002	Olava Olsen	k	g	b	hm	Gaardbrukerkone	06.03.1863	Aremark	n	s
003	Kristine Holmsen	k	ug	f	d	datter	24.06.1890	Aremark	n	s
	Sannsynleg opphaldstad: Kr.3 Hl.27									
004	Jørgen Holmsen	m	ug	b	s	Fyrbøter paa baat	20.10.1887	Aremark	n	s
005	Adolf Holmsen	m	ug	b	s	søn	17.09.1892	Aremark	n	s
006	Harald Holmsen	m	ug	b	s	søn	07.06.1895	Aremark	n	s
007	Johannes Holmsen	m	ug	b	s	søn	11.04.1899	Aremark	n	s
008	Ole Olsen	m	ug	b	el	Arbeider	29.08.1831	Aremark	n	s

Bustadnr.	Krets	Namn	Gnr.	Bnr.	Tilstades	Heimehørande
0016	**005 Kvisler**	**Sund**	**37**	**10**	3 (2 m, 1 k) 3-2-1	3 (2 m, 1 k)

Nr.	Namn	Kj.	Siv.	Bust.	Fam.	Yrkje	Fødd	Fødestad	Statsb.	Tru.
001	Anton Hoel	m	g	b	hf	Skogfuldmægtig	23.05.1869	Ømark	n	s
002	Oline Hoel	k	g	b	hm	Skogfuldmægtigkone	28.10.1866	Berg	n	s
003	Asbjørn Hoel	m	ug	b	s	søn	22.06.1906	Aremark	n	s

Bustadnr.	Krets	Namn	Gnr.	Bnr.	Tilstades	Bebudde hus	Heimehørande
0017	**005 Kvisler**	**Fjeld**	**37**	**9**	11 (5 m, 6 k)	1	9 (3 m, 6 k)

Nr.	Namn	Kj.	Siv.	Bust.	Fam.	Yrkje	Fødd	Fødestad	Statsb.	Tru.
001	Petter Lie	m	g	b	hf	Forpakter	27.08.1846	Id	n	
002	Karoline Lie	k	g	b	hm	Forpakterkone	01.02.1848	Asak	n	
003	Anna Lie	k	ug	b	d	datter	17.10.1874	Aremark	n	s
004	Lars Andersen	m	g	b	hf	Fløter	18.04.1885	Asak	n	s
005	Andrea Andersen	k	g	b	hm	Fløterkone	31.01.1887	Aremark	n	s
006	Berger Andersen	m	ug	b	s	søn	04.12.1908	Aremark	n	s
007	Gunvor Andersen	k	ug	b	d	datter	16.03.1910	Aremark	n	s
008	Andora Jensen	k	ug	b	fl	husholderske	17.04.1882	Fr.hald	n	s
009	Valborg Pettersen *Sjukdom:* s	k	ug	b	fl	Fattigunderstøttet	26.03.1871	Fr.hald	n	s
010	M. A. Augustson *Statsb.:* Sverige *Sedvanleg bustad:* Sverige	m	ug	mt	Losjerende	Tømmerhugger	11.05.1884	Sverige		s
011	O. V. Johanson *Statsb.:* Sverige *Sedvanleg bustad:* Sverige	m	ug	mt	Losjerende	Tømmerhugger	13.06.1890	Sverige		s

Bustadnr.	Krets	Namn	Gnr.	Bnr.	Tilstades	Heimehørande
0018	**005 Kvisler**	**Bergertrangen**	**48**	**3**	3 (1 m, 2 k) 3-1-2	3 (1 m, 2 k)

Nr.	Namn	Kj.	Siv.	Bust.	Fam.	Yrkje	Fødd	Fødestad	Statsb.	Tru.
001	Ole Pettersen	m	g	b	hf	Gaardbruker	14.06.1865	Asak	n	s
002	Anna Pettersen	k	g	b	hm	Gaardbrukerkone	13.12.1872	Aremark	n	s
003	Martha Elvestad	k	e	b	fl	Rentenist	03.10.1827	Aremark	n	s

Bustadnr.	Krets	Namn	Gnr.	Bnr.	Tilstades	Heimehørande
0019	**005 Kvisler**	**Berger**	**48**	**1**	6 (2 m, 4 k) 6-2-4	6 (2 m, 4 k)

Nr.	Namn	Kj.	Siv.	Bust.	Fam.	Yrkje	Fødd	Fødestad	Statsb.	Tru.
001	Hans Berger	m	g	b	hf	Gaardbruker	09.09.1836	Aremark	n	s
002	Kristine Berger	k	g	b	hm	Gaardbrukerkone	01.01.1861	Aremark	n	s
003	Harald Berger	m	g	b	hf	Gaardsarbeider	15.03.1884	Aremark	n	
004	Selma Berger	k	g	b	hm	Gaardsarbeiderkone	21.08.1881	Asak	n	s
005	Bergliot Berger	k	ug	b	d	datter	09.09.1908	Aremark	n	s
006	Helga Berger	k	ug	b	d	datter	28.05.1910	Aremark	n	s

Bustadnr.	Krets	Namn	Gnr.	Bnr.	Tilstades	Heimehørande
0020	**005 Kvisler**	**Kvisler**	**54**	**5**	8 (2 m, 6 k) 8-2-6	8 (2 m, 6 k)

Nr.	Namn	Kj.	Siv.	Bust.	Fam.	Yrkje	Fødd	Fødestad	Statsb.	Tru.
001	Hans Svendsby	m	g	b	hf	Gaardbruker	17.02.1866	Aremark	n	s
002	Kristine Svendsby	k	g	b	hm	Gaardbrukerkone	17.11.1871	Aremark	n	s
003	Ole Svendsby	m	ug	b	s	søn	28.05.1897	Aremark	n	s
004	Jenny Svendsby	k	ug	b	d	datter	22.10.1898	Aremark	n	s
005	Dagmar Svendsby	k	ug	b	d	datter	26.01.1902	Aremark	n	s
006	Solveig Svendsby	k	ug	b	d	datter	11.05.1905	Aremark	n	s
007	Asberg Svendsby	k	ug	b	d	datter	20.04.1908	Aremark	n	s
008	Ada Nilsen	k	ug	b	tj	tjenestepike	04.10.1867	Sverige		s

Bustadnr.	Krets	Namn	Gnr.	Bnr.	Tilstades	Heimehørande
0021	**005 Kvisler**	**Mosserød**	**47**	**1, 2**	6 (4 m, 2 k) 6-4-2	6 (4 m, 2 k)

Nr.	Namn	Kj.	Siv.	Bust.	Fam.	Yrkje	Fødd	Fødestad	Statsb.	Tru.
001	Johan Ludvigsen	m	g	b	hf	Arbeider	21.01.1875	Sverige	n	s
002	Afrida Ludvigsen	k	g	b	hm	Arbeiderkone	21.06.1873	Sverige	n	s
003	Julius Ludvigsen	m	ug	b	s	søn	11.10.1896	Aremark	n	s
004	Hjalmar Ludvigsen	m	ug	b	s	søn	17.01.1898	Aremark	n	s
005	Harald Ludvigsen	m	ug	b	s	søn	16.10.1902	Aremark	n	s
006	Jørgine Pettersen	k	e	b	el	Fattigunderstøttet	15.04.1845	Berg	n	s

Bustadnr.	Krets	Namn	Gnr.	Bnr.	Tilstades	Heimehørande
0022	**005 Kvisler**	**Østensvig nedre (Saga)**	**42**	**1**	2 (1 m, 1 k) 2-1-1	1 (1 m, 0 k)

Nr.	Namn	Kj.	Siv.	Bust.	Fam.	Yrkje	Fødd	Fødestad	Statsb.	Tru.
001	Kristian Pettersen	m	e	b	hf	Løsarbeider	13.03.1845	Aremark	n	s
002	Thea Pedersen *Sedvanleg bustad:* Berg	k	ug	mt	tj	tjenestepike	07.08.1850	Aremark	n	s

Bustadnr.	Krets	Namn	Gnr.	Bnr.	Tilstades	Heimehørande
0023	**005 Kvisler**	**Østensvig (øvre)**	**43**	**4**	3 (2 m, 1 k) 3-2-1	4 (3 m, 1 k)

Nr.	Namn	Kj.	Siv.	Bust.	Fam.	Yrkje	Fødd	Fødestad	Statsb.	Tru.
001	J. Johannessen	m	g	f	hf	Maskinist paa baat	28.11.1858	Aremark	n	s
	Sannsynleg opphaldstad: Tistedalen									
002	Emma Johannessen	k	g	b	hm	Maskinistkone	15.02.1876	Sverige	n	s
003	Oskar Johannessen	m	ug	b	s	søn	17.11.1901	Sverige	n	s
004	Johannes Johannessen	m	ug	b	s	søn	10.11.1909	Aremark	n	s

Bustadnr.	Krets	Namn	Gnr.	Bnr.	Tilstades	Heimehørande
0024	**005 Kvisler**	**Østensvig (øvre)**	**43**	**3**	3 (2 m, 1 k) 3-2-1	3 (2 m, 1 k)

Nr.	Namn	Kj.	Siv.	Bust.	Fam.	Yrkje	Fødd	Fødestad	Statsb.	Tru.
001	Anton Teigen	m	ug	b	el	Gaardeiger	20.02.1845	Ømark	n	s
002	Anders Mosengen	m	g	b	hf	Forpakter	03.10.1882	Aremark	n	s
003	Betta Mosengen	k	g	b	hm	Forpakterkone	16.05.1872	Aremark	n	s

Bustadnr.	Krets	Namn	Gnr.	Bnr.	Tilstades	Heimehørande
0025	**005 Kvisler**	**Østensvig (øvre)**	**43**	**2**	5 (3 m, 2 k) 5-3-2	5 (3 m, 2 k)

Nr.	Namn	Kj.	Siv.	Bust.	Fam.	Yrkje	Fødd	Fødestad	Statsb.	Tru.
001	Jens Larsen	m	g	b	hf	Gaardbruker	06.10.1850	Aremark	n	s
002	Kristine Larsen	k	g	b	hm	Gaardbrukerkone	22.10.1851	Sverige	n	s
003	Kristian Larsen	m	ug	b	s	Fløter	02.06.1887	Berg	n	s
004	Jenny Larsen	k	ug	b	d	Hjelper til i hjemmet	23.11.1891	Aremark	n	s
005	Sigurd Jensen	m	ug	b	fl	Hjelper til i hjemmet	06.07.1899	Kr.ania	n	s

Bustadnr.	Krets	Namn	Gnr.	Bnr.	Tilstades	Heimehørande
0026	**005 Kvisler**	**Aasgaard (østre)**	**46**	**1**	8 (4 m, 4 k) 8-4-4	8 (4 m, 4 k)

Nr.	Namn	Kj.	Siv.	Bust.	Fam.	Yrkje	Fødd	Fødestad	Statsb.	Tru.
001	Johan Hansen	m	g	b	hf	Gaardbruker	06.08.1866	Id	n	
002	Dorthea Hansen	k	g	b	hm	Gaardbrukerkone	09.05.1872	Ømark	n	
003	Eiolf Aasgaard	m	ug	b	s	søn	29.04.1895	Aremark	n	
004	Astrid Aasgaard	k	ug	b	d	datter	02.09.1897	Berg	n	
005	Martha Aasgaard	k	ug	b	d	datter	07.02.1900	Aremark	n	
006	Anskar Aasgaard	m	ug	b	s	søn	08.09.1902	Aremark	n	
007	John Aasgaard	m	ug	b	s	søn	24.05.1905	Aremark	n	
008	Ragna Aasgaard	k	ug	b	d	datter	27.09.1907	Aremark	n	

Bustadnr.	Krets	Namn	Gnr.	Bnr.	Tilstades	Heimehørande
0027	**005 Kvisler**	**Aarbu %Morholt%**	**55**	**1**	11 (6 m, 5 k) 11-6-5	10 (6 m, 4 k)

Nr.	Namn	Kj.	Siv.	Bust.	Fam.	Yrkje	Fødd	Fødestad	Statsb.	Tru.
001	Anders Aarbu	m	g	b	hf	Gaardbruker	05.06.1863	Aremark	n	s
002	Mina Aarbu	k	g	b	hm	Gaardbrukerkone	07.10.1863	Aremark	n	s
003	Ole Aarbu	m	ug	b	s	Gaardsarbeider	27.11.1887	Aremark	n	s
004	Dagmar Aarbu	k	ug	b	d	datter	09.09.1889	Aremark	n	s
005	Armads Aarbu	m	ug	b	s	søn	23.12.1896	Aremark	n	s
006	Harald Aarbu	m	ug	b	s	søn	06.02.1899	Aremark	n	s
007	Henry Aarbu	m	ug	b	s	søn	18.10.1903	Aremark	n	s
008	Haakon Aarbu	m	ug	b	s	søn	11.09.1905	Aremark	n	s
009	Borghild Aarbu	k	ug	b	d	datter	11.06.1907	Aremark	n	s
010	Jenny Andersen	k	ug	b	tj	tjenestepike	23.03.1890	Sverige		s
011	Valborg Larsen	k	ug	mt	tj	tjenestepike	26.09.1879	Berg	n	s
	Sedvanleg bustad: !!									

Bustadnr.	Krets	Namn	Gnr.	Bnr.	Tilstades	Heimehørande
0028	**005 Kvisler**	**Morholt**	**56**	**4**	4 (3 m, 1 k) 4-3-1	4 (3 m, 1 k)

Nr.	Namn	Kj.	Siv.	Bust.	Fam.	Yrkje	Fødd	Fødestad	Statsb.	Tru.
001	Anne Morholt	k	e	b	hm	Gaardbruker	19.03.1857	Sverige	n	s
002	Johannes Morholt	m	ug	b	s	Gaardsarbeider	26.07.1884	Aremark	n	s
003	Kristian Morholt	m	ug	b	Bortsat av fattigvæsenet	Fattigunderstøttet	07.02.1899	Aremark	n	s
004	Mads Morholt	m	ug	b	Bortsat av fattigvæsenet	Fattigunderstøttet	12.12.1903	Aremark	n	s

Bustadnr.	Krets	Namn	Gnr.	Bnr.	Tilstades	Heimehørande
0029	**005 Kvisler**	**Morholt**	**56**	**1**	8 (3 m, 5 k) 8-3-5	7 (3 m, 4 k)

Nr.	Namn	Kj.	Siv.	Bust.	Fam.	Yrkje	Fødd	Fødestad	Statsb.	Tru.
001	Edvart Torp	m	g	b	hf	Gaardbruker	16.06.1869	Aremark	n	s
002	Laura Torp	k	g	b	hm	Gaardbrukerkone	13.05.1880	Aremark	n	s
003	Dagmar Torp	k	ug	b	d	datter	11.08.1904	Aremark	n	s

Nr.	Namn	Kj.	Siv.	Bust.	Fam.	Yrkje	Fødd	Fødestad	Statsb.	Tru.
004	Arne Torp	m	ug	b	s	søn	26.06.1906	Aremark	n	s
005	Ragnhild Torp	k	ug	b	d	datter	19.07.1908	Aremark	n	s
006	Kristian Torp	m	ug	b	s	søn	01.05.1910	Aremark	n	s
007	Dagny Magnussen	k	ug	b	tj	tjenestepike	03.06.1896	Aremark	n	s
008	Maren Hansen	k	ug	mt	fl	tjenestepike	28.11.1870	Aremark	n	s
	Sedvanleg bustad: Lajordet									

Bustadnr.	Krets	Namn	Gnr.	Bnr.	Tilstades	Heimehørande
0030	**005 Kvisler**	**Vesttorp**	**56**	**6**	4 (2 m, 2 k) 4-2-2	4 (2 m, 2 k)

Nr.	Namn	Kj.	Siv.	Bust.	Fam.	Yrkje	Fødd	Fødestad	Statsb.	Tru.
001	Kristian Eliassen	m	g	b	hf	Gaardbruker	18.11.1840	Aremark	n	s
002	Anne Eliassen	k	g	b	hm	Gaardbrukerkone	05.07.1844	Aremark	n	s
003	Harald Vesttorp	m	ug	b	s	Arbeider	30.05.1886	Aremark	n	s
004	Rakel Vesttorp	k	ug	b	fl	Pleiedatter	21.05.1904	Berg	n	s

Bustadnr.	Krets	Namn	Gnr.	Bnr.	Tilstades	Heimehørande
0031	**005 Kvisler**	**Bagaas**	**54**	**4**	1 (0 m, 1 k) 1-0-1	1 (0 m, 1 k)

Nr.	Namn	Kj.	Siv.	Bust.	Fam.	Yrkje	Fødd	Fødestad	Statsb.	Tru.
001	Emelie Bagaas	k	e	b	hm	Arbeiderske	24.10.1848	Aremark	n	s

Bustadnr.	Krets	Namn	Gnr.	Bnr.	Tilstades	Heimehørande
0032	**005 Kvisler**	**Nordby**	**53**	**4**	4 (2 m, 2 k) 4-2-2	8 (4 m, 4 k)

Nr.	Namn	Kj.	Siv.	Bust.	Fam.	Yrkje	Fødd	Fødestad	Statsb.	Tru.
001	Amund Nordby	m	g	b	hf	Gaardbruker	07.11.1850	Aremark	n	s
002	Alette Nordby	k	g	b	hm	Gaardbrukerkone	22.11.1850	Aremark	n	s
003	Susanna Nordby	k	ug	b	d	datter	27.05.1890	Aremark	n	s
004	Sverre Nordby	m	ug	b	s	søn	08.08.1894	Aremark	n	s
005	Hildora Nordby	k	g	f	svigerdatter	Arbeiderkone	27.04.1877	Kongsvinger		
	Trusamf.: Metodist *Sannsynleg opphaldstad:* Rød Asak									
006	Asbjørn Nordby	m	ug	f	s	søn	26.07.1904	Tistedalen		
	Trusamf.: Metodist *Sannsynleg opphaldstad:* Rød Asak									
007	Magrethe Nordby	k	ug	f	d	datter	15.06.1907	Tistedalen		
	Trusamf.: Metodist *Sannsynleg opphaldstad:* Rød Asak									
008	Haakon Nordby	m	ug	f	s	søn	29.07.1910	Tistedalen		
	Trusamf.: Metodist *Sannsynleg opphaldstad:* Rød Asak									

Bustadnr.	Krets	Namn	Gnr.	Bnr.	Tilstades	Bebudde hus	Heimehørande
0033	**005 Kvisler**	**Nordby**	**53**	**1**	7 (4 m, 3 k)	1	7 (4 m, 3 k)

Nr.	Namn	Kj.	Siv.	Bust.	Fam.	Yrkje	Fødd	Fødestad	Statsb.	Tru.
001	Hans Nordby	m	ug	b	hf	Gaardbruker	21.01.1851	Id	n	s
002	Martin Nordby	m	ug	b	bror	Gaardbruker	08.12.1859	Aremark	n	s
003	Mathea Nordby	k	ug	b	søster	Hjælper til i huset	01.02.1855	Id	n	s
004	Alette Nordby	k	ug	b	søster	Hjælper til i huset	08.12.1857	Aremark	n	s
005	Thorvald Nordby	m	ug	b	tj	Tjenestegut	18.08.1886	Aremark	n	s
006	Anton Pettersen	m	ug	b	tj	Tjenestegut	10.12.1880	Aremark	n	s
007	Hanna Hansen	k	ug	b	tj	Budeie	03.06.1875	Aremark	n	s

Bustadnr.	Krets	Namn	Gnr.	Bnr.	Tilstades	Heimehørande
0034	**005 Kvisler**	**Rød**	**52**	**1**	3 (2 m, 1 k) 3-2-1	3 (2 m, 1 k)

Nr.	Namn	Kj.	Siv.	Bust.	Fam.	Yrkje	Fødd	Fødestad	Statsb.	Tru.
001	Kristian Rød	m	g	b	hf	Gaardbruker	17.05.1880	Aremark	n	s
002	Tea Rød	k	g	b	hm	Gaardbrukerkone	22.02.1883	Spydeberg		s
003	Nils Andersen	m	e	b	fl	Rentenist	25.10.1841	Aremark	n	s

Bustadnr.	Krets	Namn	Gnr.	Bnr.	Tilstades	Heimehørande
0035	**005 Kvisler**	**Melleby**	**51**	**8**	6 (4 m, 2 k) 6-4-2	6 (4 m, 2 k)

Nr.	Namn	Kj.	Siv.	Bust.	Fam.	Yrkje	Fødd	Fødestad	Statsb.	Tru.
001	Hans Hansen	m	g	b	hf	Tømmermand S og gaardb.	21.08.1849	Aremark	n	s
002	Laura Hansen	k	g	b	hm	Tømmermandskone	16.10.1853	Sverige	n	s
003	Hans Melleby	m	ug	b	s	søn	28.08.1887	Aremark	n	s
004	Jenny Melleby	k	ug	b	d	datter	07.04.1890	Aremark	n	s
005	Robert Melleby	m	ug	b	s	søn	20.01.1897	Aremark	n	s
006	Sigurd Melleby	m	ug	b	s	søn	20.06.1893	Aremark	n	s

Bustadnr.	Krets	Namn	Gnr.	Bnr.	Tilstades	Heimehørande
0036	**005 Kvisler**	**Grinder**	**51**	**7**	4 (2 m, 2 k) 4-2-2	4 (2 m, 2 k)

Nr.	Namn	Kj.	Siv.	Bust.	Fam.	Yrkje	Fødd	Fødestad	Statsb.	Tru.
001	Kristine Grinder	k	e	b	hm	Gaardbruker	13.07.1867	Aremark	n	s
002	Alf Grinder	m	ug	b	s	søn	19.09.1891	Aremark	n	s
003	Margit Grinder	k	ug	b	d	datter	11.02.1896	Aremark	n	s
004	Hjalmar Grinder	m	ug	b	s	søn	05.10.1898	Aremark	n	s

Bustadnr.	Krets	Namn	Gnr.	Bnr.	Tilstades	Heimehørande
0037	**005 Kvisler**	**Grinder**	**51**	**1**	6 (3 m, 3 k) 6-3-3	6 (3 m, 3 k)

Nr.	Namn	Kj.	Siv.	Bust.	Fam.	Yrkje	Fødd	Fødestad	Statsb.	Tru.
001	Anders Ulsrød	m	g	b	hf	Gaardbr og sergeant	28.07.1871	Aremark	n	s
002	Laura Ulsrød	k	g	b	hm	Gaardbrukerkone	12.03.1877	Aremark	n	s
003	Astrid Grinder	k	ug	b	d	datter	29.06.1903	Aremark	n	s
004	Johan Grinder	m	ug	b	s	søn	11.06.1907	Aremark	n	s
005	Ole Grinder	m	ug	b	s	søn	12.12.1909	Aremark	n	s
006	Emelie Ulsrød	k	ug	b	tj	tjenestepike	24.12.1868	Aremark	n	s

Bustadnr.	Krets	Namn	Gnr.	Bnr.	Tilstades	Heimehørande
0038	**005 Kvisler**	**Svendsby**	**49**	**2**	9 (5 m, 4 k) 9-5-4	9 (5 m, 4 k)

Nr.	Namn	Kj.	Siv.	Bust.	Fam.	Yrkje	Fødd	Fødestad	Statsb.	Tru.
001	Julius Svendsby	m	g	b	hf	Gaardbruker	19.11.1875	Aremark	n	s
002	Olga Svendsby	k	g	b	hm	Gaardbrukerkone	07.12.1877	Asak	n	s
003	Ole Svendsby	m	ug	b	s	søn	22.12.1902	Aremark	n	s
004	Julie Svendsby	k	ug	b	d	datter	23.10.1906	Aremark	n	s
005	Jens Svendsby	m	ug	b	s	søn	14.12.1908	Aremark	n	s
006	Ingeborg Svendsby	k	ug	b	d	datter	14.07.1904	Aremark	n	s
007	Laura Svendsby	k	ug	b	tj	tjenestepike	13.08.1856	Sverige		s
008	Kristian Andersen	m	ug	b	tj	tjenestegut	03.03.1891	Skjeberg	n	s
009	Stefanus Karlson	m	ug	b	tj	tjenestegut	28.11.1870	Sverige		s

Bustadnr.	Krets	Namn	Gnr.	Bnr.	Tilstades	Heimehørande
0039	**005 Kvisler**	**Bergerhaugen**	**48**	**4**	2 (1 m, 1 k) 2-1-1	2 (1 m, 1 k)

Nr.	Namn	Kj.	Siv.	Bust.	Fam.	Yrkje	Fødd	Fødestad	Statsb.	Tru.
001	Johan Bergerhaugen	m	g	b	hf	Gaardbruker	16.03.1847	Aremark	n	s
002	Karoline Bergerhaugen	k	g	b	hm	Gaardbrukerkone	03.04.1845	Aremark	n	s

Bustadnr.	Krets	Namn	Gnr.	Bnr.	Tilstades	Heimehørande
0040	**005 Kvisler**	**Viraas**	**46**	**3**	5 (4 m, 1 k) 5-4-1	5 (4 m, 1 k)

Nr.	Namn	Kj.	Siv.	Bust.	Fam.	Yrkje	Fødd	Fødestad	Statsb.	Tru.
001	Johan Andersen	m	g	b	hf	Forpakter	24.11.1868	Sverige		s
002	Laura Andersen	k	g	b	hm	Forpakterkone	24.01.1868	Sverige		s
003	Mauris Andersen	m	ug	b	s	søn	24.09.1894	Sverige		s
004	Einar Andersen	m	ug	b	s	søn	31.10.1897	Sverige		s
005	Arent Andersen	m	ug	b	s	søn	20.12.1899	Sverige		s

Bustadnr.	Krets	Namn	Gnr.	Bnr.	Tilstades	Heimehørande
0041	**005 Kvisler**	**Sørli**	**46**	**5**	5 (3 m, 2 k) 5-3-2	5 (3 m, 2 k)

Nr.	Namn	Kj.	Siv.	Bust.	Fam.	Yrkje	Fødd	Fødestad	Statsb.	Tru.
001	Gunerius Sørli	m	e	b	hf	Gaardbruker	15.08.1855	Aremark	n	s
002	Olaf Sørli	m	ug	b	s	Fløter	30.04.1885	Aremark	n	s
003	Marie Sørli	k	ug	b	d	Sypike	25.07.1887	Aremark	n	s
004	Johan Sørli	m	ug	b	s	søn	04.11.1895	Aremark	n	s
005	Alma Sørli	k	ug	b	d	datter	23.04.1900	Aremark	n	s

Bustadnr.	Krets	Namn	Gnr.	Bnr.	Tilstades	Heimehørande
0042	**005 Kvisler**	**Moen**	**49**	**3**	5 (4 m, 1 k) 5-4-1	5 (4 m, 1 k)

Nr.	Namn	Kj.	Siv.	Bust.	Fam.	Yrkje	Fødd	Fødestad	Statsb.	Tru.
001	Jonas Moen	m	g	b	hf	Gaardbruker	29.09.1846	Sverige	n	s
002	Heline Moen	k	g	b	hm	Gaardbrukerkone	01.10.1853	Berg S.	n	s
003	Johan Moen	m	ug	b	s	Tømmerfløter	24.02.1887	Aremark	n	s
004	Anton Moen	m	ug	b	s	Arbeider	14.11.1885	Aremark	n	s
005	Anders Moen	m	ug	b	s	søn	31.10.1895	Aremark	n	s

Bustadnr.	Krets	Namn	Gnr.	Bnr.	Tilstades	Heimehørande
0043	**005 Kvisler**	**Hansesætre**	**54**	**10**	3 (1 m, 2 k) 3-1-2	3 (1 m, 2 k)

Nr.	Namn	Kj.	Siv.	Bust.	Fam.	Yrkje	Fødd	Fødestad	Statsb.	Tru.
001	Ludvig Hansesætre	m	g	b	hf	Gaardbruker	24.07.1861	Sverige	n	s
002	Karoline Hansesætre	k	g	b	hm	Gaardbrukerkone		Aremark	n	s
003	Kathrine Svendsen	k	e	b	fl	Blir underholdt av sin søn	25.12.1823	Sverige		s

Bustadnr.	Krets	Namn	Gnr.	Bnr.	Tilstades	Heimehørande
0044	**005 Kvisler**	**Tostelund**	**47**	**3**	9 (4 m, 5 k) 9-4-5	9 (4 m, 5 k)

Nr.	Namn	Kj.	Siv.	Bust.	Fam.	Yrkje	Fødd	Fødestad	Statsb.	Tru.
001	Hans Tostelund	m	g	b	hf	Gaardbruker	05.12.1872	Aremark	n	s
002	Mathilde Tostelund	k	g	b	hm	Gaardbrukerkone	09.12.1874	Berg	n	s
003	Jenny Tostelund	k	ug	b	d	datter	14.03.1898	Aremark	n	s
004	Helga Tostelund	k	ug	b	d	datter	24.02.1910	Aremark	n	s
005	Julie Tostelund	k	ug	b	tj	tjenestepike	06.08.1893	Fr.stad	n	s
006	Vilhelm Tostelund	m	ug	b	fl	tjenestegut	05.01.1896	Fr.stad	n	s
007	Sverre Tostelund	m	ug	b	fl	Fattigunderstøttet	30.09.1898	Fr.stad	n	s
008	Kristian Hansen	m	ug	b	tj	dagarbeider	07.01.1865	Asak	n	s
009	Sofie Jensen	k	e	b	fl	dagarbeiderske	06.08.1840	Berg	n	s

Bustadnr.	Krets	Namn	Gnr.	Bnr.	Tilstades	Heimehørande
0045	**005 Kvisler**	**Grøthe**	**45**	**1**	6 (4 m, 2 k) 6-4-2	6 (4 m, 2 k)

Nr.	Namn	Kj.	Siv.	Bust.	Fam.	Yrkje	Fødd	Fødestad	Statsb.	Tru.
001	Johan Grøthe	m	g	b	hf	Husmand	18.10.1871	Skjeberg	n	s
002	Laura Grøthe	k	g	b	hm	Husmandskone	31.10.1871	Sverige	n	s
003	Artur Grøthe	m	ug	b	s	søn	14.06.1901	Sverige	n	s
004	Hans Grøthe	m	ug	b	s	søn	08.03.1904	Aremark	n	s
005	Olaf Grøthe	m	ug	b	s	søn	26.09.1906	Aremark	n	s
006	Anne Grøthe	k	ug	b	d	datter	05.03.1909	Aremark	n	s

Merknad: E: Slutt på krets 5, siste krets

Førenamnregister

Namn	Fødd	Gard/gate	Side	Ref.nr.
!! !!	1910	Aspestrand østre nordre	59	0038-008
!! Baugen*	1910	Baugen (plads)	21	0060-006
!! Berg*	1910	Krosby	40	0030-005
!! Christiansen*	1910	Hellesaaen (plads)	17	0041-009
!! Christoffersen*	1909	Handelsborg (plads)	18	0043-006
!! Hansen	1910	Holmegild	61	0047-011
!! Hansen*	1910	Holmen (plads)	37	0015-006
!! Haug*	1910	Haug	46	0065-008
!! Johannesen*	1910	Strømsfos canal (gaard)	19	0050-012
!! Kiserud	1910	Espelund	44	0050-006
!! Lindseth	1871	Aremark meieri	40	0027-007
!! Nygård*	1910	Fugleholtet (plads)	11	0001-005
!! Solberg*	1910	Mosserød	63	0013-003
A. S. Bønøgaard	1822	Bønøgaard Nordre (gaard)	20	0057-004
Aagaat Olsen	1908	Løkkeli	56	0023-009
Aagodt Lervig	1905	Lervig (gaard)	15	0024-006
Aagot Andersen	1885	Leksrød	27	0007-012
Aagot Andersen	1909	Holtebrække	28	0013-003
Aagot Lund	1903	Kverndalen	29	0019-003
Aagot Rød	1899	Rød	30	0024-007
Aase Johannesen	1897	Strømsfos canal (gaard)	19	0050-006
Aasmund Sande	1909	Espelund nordre	45	0056-009
Abel Olsen Sandberg		Tromophaugen (Nygaard)	50	0088-006
Ada Nilsen	1867	Kvisler	64	0020-008
Adolf Fangesætre	1887	Fangesætre (plads)	23	0077-003
Adolf Holmsen	1892	Østensvik (øvre)	63	0015-005
Adolf Jansen	1900	Handelsborg (plads)	17	0042-003
Adolf Kolbjørnsen	1877	Fangekasa (plads)	25	0085-001
Adolf Nygaard	1898	Nygaard (plads)	21	0061-004
Adrian Alfredsen	1904	Braatene	32	0034-003
Afrida Ludvigsen	1873	Mosserød	64	0021-002
Agnes Haug	1897	Haug	46	0065-003
Agnes Jakobsen	1890	Svarød søndre	53	0011-005
Agnes Jørgensen	1879	Tripperød	60	0044-002
Agnes Melby	1885	Melby (gaard)	24	0079-003
Agnes Josefine Christiansen	1897	Hellesaaen (plads)	17	0041-004
Aksel Espelund	1868	Espelund	43	0048-001
Aksel Haugbyholtet	1887	Haugbyholtet	39	0026-006
Aksel Karlsson		Ørnelund	52	0005-010
Aksel Kristiansen	1900	Svarød nordre	53	0012-004
Aksel Tolverød	1882	Tolverød	45	0058-004
Albertine Magnussen	1858	Lund øvre	51	0002-002
Albin Andersen	1850	Krosby - Fossen (plads)	48	0076-001
Alethe Johannessen	1860	Lund nedre	50	0001-001
Alette Nilsen	1894	Bjerkebek mellem vestre	56	0024-008
Alette Nordby	1850	Nordby	66	0032-002
Alette Nordby	1857	Nordby	66	0033-004
Alette Olsdatter	1866	Sandaker (plads)	59	0035-002
Alette Ulsrød	1846	Ulsrød	62	0006-002
Alexander Iversen	1861	Strømsfos canal (gaard)	19	0050-001
Alf Fosby	1895	Fosby	39	0024-005
Alf Gimming	1903	Skodsberg	50	0087-008
Alf Grinder	1891	Grinder	67	0036-002
Alf Iversen	1908	Bjerkebæk nordre	55	0021-012
Alf Person	1907	Daugerød (gaard)	14	0019-009
Alf Rødsmoen	1906	Rødsmoen (plads)	47	0069-008
Alfred Braatene	1874	Braatene	32	0034-001
Alfred Dahl	1879	Solbakken	43	0044-001
Alfred Johannesen	1866	Strømsfos Ysteri (gaard)	19	0049-005
Alfred S. Bergstrøm	1903	Siljeholt (gaard)	16	0033-006
Allete Langemyr	1859	Fosby	39	0024-008
Alma Berg	1862	Aspestrand søndre	58	0032-009
Alma Fosby f Tangland	1884	Fosby	39	0024-002
Alma Iversen	1873	Bjerkebæk nordre	55	0021-008
Alma Johansen	1868	Grotmaal	60	0043-002
Alma Jørgensen		Bjørkebækhaugen	61	0048-004
Alma Karlsen	1880	Skolleborg	48	0078-005
Alma Lexerød	1870	Leksrød	27	0007-002
Alma Nilsen	1862	Størholtet nordre	34	0047-002
Alma Sørli	1900	Sørli	67	0041-005
Alv Fangehaugen	1910	Fangehaugen (gaard)	24	0078-007
Alv Kolbjørnsen	1899	Fangekasa (plads)	25	0085-003
Alvilde Jensen	1887	Solbakken	43	0044-006
Alvilde Thoverød	1886	Toverød (gaard)	24	0084-003
Amalie Andersen	1847	Pladsen (plads)	49	0080-002
Amalie Elvestad	1851	Arebækken	42	0038-007
Amalie Fange	1850	Godheim (gaard)	26	0091-003
Amalie Johansen Fossen	1882	Vig	37	0011-009
Amalie Glenne f Olsen	1865	Glenne	39	0025-002
Amalie Nygren	1885	Espelund	44	0050-008
Ami Olsen	1902	Løkkeli	56	0023-005
Amund Hansen Myrene	1886	Myrene	35	0001-003
Amund Nordby	1850	Nordby	66	0032-001
Anders Aarbu	1863	Aarbu %Morholt%	65	0027-001
Anders Andersen	1900	Ulsrød	62	0005-003
Anders Andersen	1838	Rustan	62	0007-001
Anders Antonsen	1889	Framgaard	30	0023-004
Anders Borgersen	1859	Fosby skole	38	0022-001
Anders Braaten	1890	Kilebraatene (gaard)	17	0039-004
Anders Bøen	1901	Bøen søndre (gaard)	22	0065-005
Anders Didriksen	1843	Bakkene	29	0017-001
Anders Edvardsen		Flatland	35	0004-007
Anders Eliassen	1880	Fosby	39	0023-005
Anders Enger	1880	Hallesby, nordre	31	0029-004
Anders Eriksen	1851	Rødskasa (plads)	47	0070-001
Anders Fange	1873	Fange (gaard)	25	0089-001
Anders Fangesætre	1895	Fangesætre (plads)	23	0077-008
Anders Flateby	1882	Flateby	40	0029-003
Anders Fosby	1864	Fosby	39	0024-001
Anders Martinsen Fossen		Flateby	40	0029-006
Anders Hansen	1899	Slorer	62	0002-004
Anders Haug	1891	Haug	46	0064-002
Anders Haug	1906	Haug	46	0065-006
Anders Jensen	1889	Kasa	27	0006-004
Anders Jensen	1889	Torkildsrød	31	0030-003
Anders Johannesen	1837	Moskasa	29	0020-007
Anders Johansen	1907	Enger	28	0010-011
Anders Kristiansen	1895	Aspestrand vestre	58	0033-006
Anders Kvernekasa	1835	Kvernekasa (plads)	21	0059-001
Anders Lekserødkasa	1889	Vig landhandleri	36	0007-004
Anders Lervig	1888	Lervig (gaard)	15	0025-003
Anders Lervig	1836	Lervig (gaard)	15	0026-004
Anders Lervig	1871	Næs (gaard)	18	0046-001
Anders Martinsen	1900	Størholtet søndre	34	0046-005

Namn	Født	Gard/gate	Side	Ref.nr.
Anders Moen	1895	Moen	67	0042-005
Anders Mosengen	1882	Østensvig (øvre)	65	0024-002
Anders Hansen Myrene	1897	Myrene	35	0001-005
Anders Nilsen	1832	Størholtet søndre	34	0046-009
Anders Nyseth	1864	Rødser	32	0032-001
Anders Pettersen	1826	Aasgaard (vestre)	63	0012-004
Anders Riveødegård	1899	Riveødegård (gaard)	14	0022-003
Anders Rødsmoen	1864	Rødsmoen	31	0026-003
Anders Siljeholt	1894	Strømsfos (gaard)	20	0056-007
Anders Skolleborg	1862	Kollerød nordre	30	0022-001
Anders Skolleborghagen	1877	Skolleborg-hagen	49	0083-001
Anders Strøm	1890	Strøm (gaard)	19	0048-006
Anders Svensen	1833	Haugen	33	0039-001
Anders Sørenskos	1892	Næsødegaard (plads)	15	0028-002
Anders Tolsby	1894	Tolsby	26	0004-004
Anders Ulsrød	1871	Grinder	67	0037-001
Anders Hansen Vaala	1830	Vaala (plads)	16	0035-001
Anders Vestgaarden	1895	Enger	28	0010-009
Anders Ødegaard		Flatland	35	0004-009
Anders Christian Lervig	1907	Lervig (gaard)	15	0026-009
Anders Kristians. Nyseth	1905	Nyseth	27	0009-005
Anders Odd Haneborg	1907	Strømsfos (gaard)	20	0056-005
Anders Oskar Berget	1892	Berget	26	0001-004
Andora Jensen	1882	Fjeld	64	0017-008
Andora Spondalen	1902	Spondalskogen	45	0060-003
Andrea Andersen	1887	Fjeld	64	0017-005
Andrea Espelund	1869	Aremark meieri	40	0027-010
Andrea Lie	1859	Teigen (gaard)	11	0006-001
Andrea Rive	1847	Rive Nordre (gaard)	13	0016-009
Andrea Vig f Torsen	1859	Vig	36	0010-002
Andreas Breili	1881	Mosserød (Kvisler skolehus)	63	0014-001
Andreas Buerødegaard	1826	Buerødegaard (plads)	11	0002-001
Andreas Gunneng		Sorgenfri	35	0002-001
Andreas Hansen	1848	Næsødegaard (plads)	15	0028-001
Andreas Jensen	1880	Fonken	34	0045-001
Andreas Jørgensen	1862	Bakkemøn (plads)	59	0039-001
Andreas Lexerød	1899	Leksrød	27	0007-005
Andreas Løvaas	1824	Kirkesand (Kirkeng)	41	0036-003
Andreas Nilsen	1858	Haugland	35	0005-001
Andreas Thoresen	1888	Bøensætret, søndre	33	0037-003
Andrine Hansen	1859	Ørnelund	51	0005-002
Aneka Skakkestad	1828	Skakkestad	49	0084-002
Anette Hansen	1908	Holmegild	61	0047-010
Anine Vindmo	1847	Vindmo	47	0071-004
Anna Aslakstrøm	1886	Aslakstrøm (gaard)	22	0069-003
Anna Baugen	1875	Baugen (plads)	21	0060-002
Anna Buer	1882	Buer (gaard)	11	0004-002
Anna Buerødegaard	1885	Buerødegaard (plads)	11	0002-003
Anna Bønøgaard	1906	Bønøgaard Søndre (gaard)	21	0058-004
Anna Christiansen	1878	Holth (gaard)	12	0013-006
Anna Daugerød	1904	Daugerød (gaard)	13	0018-006
Anna Daugerød	1890	Daugerød (gaard)	14	0021-005
Anna Diesen	1870	Prestegaarden	42	0037-002
Anna Elvestad	1907	Elvestad (gaard)	24	0083-006
Anna Eriksen	1863	Haug	47	0067-005
Anna Hansen Flatland	1887	Flatland	35	0004-005
Anna Gundersen	1883	Hallesby søndre	31	0027-006
Anna Hagman	1891	Grænsen	54	0017-006
Anna Helgerud	1892	Strømsfos (gaard)	20	0056-009
Anna Henriksen	1898	Moen	61	0049-003
Anna Holmen f Johannesen	1882	Holmen (plads)	37	0015-002
Anna Jakobsen	1874	Moseby (plads)	48	0075-002
Anna Jensen	1894	Kasa	27	0006-006
Anna Jensen	1904	Sørenskas, vestre	33	0040-004
Anna Jensen	1884	Pladsen (plads)	49	0080-006
Anna Jensen	1894	Næset	60	0046-004
Anna Johannesen	1875	Strømsfos canal (gaard)	19	0050-005
Anna Johansen	1899	Sandaker (plads)	59	0035-004
Anna Johansen	1878	Aspestrand østre nordre	59	0038-007
Anna Karlsen	1882	Kollerød søndre	30	0021-007
Anna Kirkerød f Olsen	1872	Kirkerød	38	0016-002
Anna Klokkesten	1879	Klokkesten	29	0015-003
Anna Kristiansen	1894	Lajordet	32	0031-003
Anna Kristiansen	1902	Svarød nordre	53	0012-007
Anna Kristiansen	1890	Aspestrand vestre	58	0033-007
Anna Pettersen Langedal	1881	Holmen (plads)	37	0015-008
Anna Langemyr	1897	Fosby	39	0024-010
Anna Langnæs	1873	Fangesætre (gaard)	23	0076-002
Anna Larsen	1894	Strømsfos Ysteri (gaard)	19	0049-002
Anna Lervig	1886	Lervig (gaard)	14	0023-003
Anna Lie	1874	Fjeld	64	0017-003
Anna Martinsen	1896	Størholtet søndre	34	0046-004
Anna Martinsen	1898	Skaugen	52	0006-006
Anna Nordby	1893	Bergstrøms skole (gaard)	20	0053-004
Anna Nordby	1895	Nordby (plads)	21	0064-004
Anna Olsen	1890	Lervig (gaard)	15	0024-009
Anna Pederssen	1910	Torget	17	0036-004
Anna Person	1868	Daugerød (gaard)	14	0019-002
Anna Pettersen	1852	Bjerkebæk, mellem	55	0020-012
Anna Pettersen	1872	Bergertrangen	64	0018-002
Anna Rød	1899	Rød	47	0068-004
Anna Johansen Sandbæk	1885	Sandbæk	38	0019-002
Anna Sande	1869	Espelund nordre	45	0056-002
Anna Sjurstad	1899	Sjurstad	42	0039-002
Anna Skolleborg	1856	Skolleborg	48	0078-002
Anna Strøm	1895	Strøm (gaard)	19	0048-008
Anna Sørensen	1871	Elverud	60	0045-002
Anna Thomassen	1890	Bønøgaard Søndre (gaard)	21	0058-007
Anna Thorsen	1885	Strømsfos landhandleri (gaard)	19	0051-001
Anna Jensen Torkildsrød	1883	Kirkerød	38	0017-003
Anna Tromop	1882	Tromop	49	0085-003
Anna Vengene	1901	Vengene	44	0052-004
Anna Vicander	1899	Strøm (gaard)	19	0047-006
Anna Wiig	1887	Godheim (gaard)	26	0091-004
Anna Kaisa Jensen	1858	Næset	60	0046-002
Anna Kaisa Olsen	1851	Nydal (+ Nydalsmyren)	55	0022-003
Anna Marie Gustafson	1859	Næverlund	53	0009-002
Anna Stina Hansen	1847	Braaten	57	0030-002
Anne Aslaksen		Leksrødlien	27	0008-009
Anne Buraas	1829	Kasene	57	0029-013
Anne Daugerød	1850	Daugerød (gaard)	14	0021-002
Anne Eliassen	1844	Vesttorp	66	0030-002
Anne Fangehaugen	1867	Fangehaugen (gaard)	23	0078-002

Namn	Fødd	Gard/gate	Side	Ref.nr.
Anne Fylding	1857	Fylding (gaard)	12	0010-002
Anne Grøthe	1909	Grøthe	68	0045-006
Anne Hellesaaen	1874	Hellesaaen (plads)	17	0041-002
Anne Iverssen	1867	Siljeholt (gaard)	16	0033-002
Anne Jensen	1826	Ulsrød	62	0004-003
Anne Knatterød	1897	Knatterød	33	0036-002
Anne Lervig	1868	Næs (gaard)	18	0046-002
Anne Løvaas	1854	Hallesby, nordre	31	0029-006
Anne Morholt	1857	Morholt	65	0028-001
Anne Olsen	1834	Sørenskas	33	0041-002
Anne Pettersen	1840	Nordby (Sommeroløkken)	50	0089-002
Anne Simondsen	1862	Bøen (ytre)	62	0003-003
Anne Thorsen	1853	Holth skoletomt	12	0012-002
Anne Ulsrød	1878	Ulsrød	62	0006-005
Anne Elisabeth Svensen	1838	Haugen	33	0039-002
Anne Marie Næshagen	1836	Næshaugen (plads)	15	0030-002
Anne-Kejsa Anderson	1854	Tolverød	45	0058-005
Anne-Stina Langedal	1838	Espelund østre	43	0045-006
Anny Sofie Lexerødlien	1909	Leksrødlien	27	0008-008
Anskar Aasgaard	1902	Aasgaard (østre)	65	0026-006
Anton Andersen	1851	Bøen (ytre)	62	0003-005
Anton Braaten	1878	Kilebraatene (gaard)	17	0039-003
Anton Brækka	1881	Brækka (plads)	22	0068-003
Anton Hansen	1899	Lervig (gaard)	15	0027-006
Anton Hansen	1876	Bøensætret, nordre	33	0038-003
Anton Hoel	1869	Sund	64	0016-001
Anton Holm	1872	Aremark meieri	39	0027-001
Anton Jensen	1866	Bjerkebæk øvre	56	0026-001
Anton Kiserud	1868	Espelund	44	0050-001
Anton Andreassen Korset	1877	Korset (plads)	11	0003-001
Anton Larsen	1862	Holtet	58	0031-001
Anton Magnussen	1866	Bøen (ytre)	61	0001-001
Anton Martinsen	1889	Ørnelund	51	0005-003
Anton Moen	1885	Moen	67	0042-004
Anton Nilsen	1864	Løkka	55	0019-001
Anton Olsen	1886	Tangen	49	0081-001
Anton Pettersen	1880	Nordby	66	0033-006
Anton Rød	1874	Skodsberg	50	0087-010
Anton Hansen Siljeholt	1854	Siljeholt (gaard)	16	0034-001
Anton Sørensen	1900	Elverud	60	0045-003
Anton Teigen	1845	Østensvig (øvre)	65	0024-001
Anton Thoverød	1890	Toverød (gaard)	24	0084-005
Anton Johannesen Vig	1850	Vig	36	0010-001
Anton Julius Johansen	1886	Mosbæk	32	0033-003
Antonie Anderssen	1894	Buer (gaard)	11	0004-006
Arent Andersen	1899	Viraas	67	0040-005
Arilda Ødegaard	1909	Skogsødegaarden	52	0007-008
Armads Aarbu	1896	Aarbu %Morholt%	65	0027-005
Arne Hansen	1897	Holmegild	61	0047-003
Arne Korset	1906	Korset (plads)	11	0003-003
Arne Moskasa	1902	Moskasa	29	0020-003
Arne Sande	1896	Haugby	41	0032-005
Arne Torp	1906	Morholt	66	0029-004
Arne Wiig	1897	Sjøvik	36	0006-003
Arnold Sandbæk	1909	Espelund østre	43	0045-005
Aron Pedersen Klokkesten	1839	Klokkesten	29	0015-001
Arthur Aamodt	1906	Næs (gaard)	18	0046-011
Artur Dahl	1908	Solbakken	43	0044-003
Artur Grøthe	1901	Grøthe	68	0045-003
Artur Johansen Viig	1908	Vig	36	0009-006
Asberg Svendsby	1908	Kvisler	64	0020-007
Asbjørn Hoel	1906	Sund	64	0016-003
Asbjørn Nordby	1904	Nordby	66	0032-006
Aslaug Andersen	1910	Leksrød	27	0007-014
Aslaug Holth	1906	Holth (gaard)	13	0014-004
Aslaug Malmberg	1905	Løkkeberg	36	0008-007
Astrid Aasgaard	1897	Aasgaard (østre)	65	0026-004
Astrid Berg	1900	Aspestrand søndre	58	0032-010
Astrid Danielsen	1902	Kasene	57	0029-008
Astrid Grinder	1903	Grinder	67	0037-003
Astrid Johansen	1909	Lund nedre	50	0001-004
Astrid Kirkerud	1900	Bakkene	29	0017-004
Astrid Kolbjørnsen	1907	Fangekasa (plads)	25	0085-006
Astrid Kristiansen	1901	Ødegaardene	59	0040-003
Astrid Lervig	1899	Næs (gaard)	18	0046-006
Astrid Ludvigsen	1904	Nordby (Sommeroløkken)	50	0089-004
Astrid Sande	1901	Espelund nordre	45	0056-005
Astrid Skolleborghagen	1907	Skolleborg-hagen	49	0083-006
August Graff		Kollerød nordre	30	0022-007
August Gunneng	1869	Aasgaard (vestre)	63	0012-001
August Gustavsen Iglerød	1891	Iglerød	42	0040-001
Augusta Arebækken	1902	Arebækken	42	0038-006
Augusta Bjerkebæk	1872	Løkkeli	56	0023-002
Augusta Hansen	1888	Fange (gaard)	25	0090-005
Augusta Jensen	1892	Slora (plads)	15	0029-003
Augusta Johannesen	1895	Kverndalen	29	0019-008
Augusta Lervig	1876	Lervig (gaard)	15	0024-002
Augusta Moskasa	1879	Moskasa	29	0020-002
Augusta Hansen Myrene	1894	Myrene	35	0001-004
Augusta Rønningen	1890	Bøen søndre (gaard)	22	0065-007
Aurora Haneborg	1909	Strømsfos (gaard)	20	0056-006
Axel Juliussen	1900	Rive søndre (gaard)	13	0015-008
Axel Thorsen	1864	Østensvik (nedre)	62	0009-001
Berger Andersen	1908	Fjeld	64	0017-006
Berghild Olsen	1904	Løkkeli	56	0023-006
Bergliot Aasgaard	1906	Prestegaarden	42	0037-010
Bergliot Berger	1908	Berger	64	0019-005
Bergliot Jensen	1909	Solbakken	43	0044-007
Bernhard Jakobsen	1886	Svarød søndre	53	0011-003
Bertha Fosby	1892	Fosby	39	0024-004
Bertha Heier	1909	Enger	28	0010-003
Berthe Enger	1848	Hallesby, nordre	31	0029-002
Berthe Hansen	1871	Slorer	62	0002-002
Betta Mosengen	1872	Østensvig (øvre)	65	0024-003
Betty Tromop	1899	Tromop	49	0085-005
Birger Fosby	1909	Fosby	39	0024-006
Bjarne Augustsen		Lund øvre	51	0002-010
Bjarne Eliassen	1901	Løverød	48	0073-005
Bjarne Pedersen	1903	Vig	36	0010-003
Bjarne Østensvik	1893	Østensvik (nedre)	63	0009-005
Bodil Malmberg	1903	Løkkeberg	36	0008-006
Bolette Iversen Bøen	1840	Bøen nordre (gaard)	22	0066-006
Bolette Svendsen	1840	Rødser	32	0032-007
Bollette Rødsholt	1850	Rødsholt	47	0072-002
Bollette Dorthea Johannesen	1856	Hyllestad (plads)	16	0032-002
Borger Borgersen	1901	Fosby skole	38	0022-004
Borghild Aarbu	1907	Aarbu %Morholt%	65	0027-009
Borghild Bønøgaard	1908	Bønøgaard Søndre (gaard)	21	0058-005
Borghild Jakobsen	1908	Moseby (plads)	48	0075-006
Borghild Johansen	1907	Sandaker (plads)	59	0035-008
Borghild Kirkerød	1903	Kirkerød	38	0016-005
Borghild Kiserud	1903	Espelund	44	0050-004
Borghild Knatterød	1899	Knatterød	33	0036-003
Borghild Kopperød	1904	Kopperød	41	0035-004

Namn	Født	Gard/gate	Side	Ref.nr.
Borghild Person	1901	Daugerød (gaard)	14	0019-007
Borghild Rønningen	1903	Rønningen	45	0059-005
Borghild Tolsby	1905	Tolsby	26	0004-010
Borghild Østensvik	1890	Østensvik (nedre)	62	0009-003
Brede Frogner	1885	Strømsfos (gaard)	20	0056-008
Bredo Berg	1869	Krosby	40	0030-001
Camilla Andersen	1885	Holtebrække	28	0013-002
Cesilie Magnussen	1856	Bøen (ytre)	61	0001-002
Charlotte Lexerød	1896	Leksrød	27	0007-004
Christian Andersen	1877	Leksrød	27	0007-011
Christian Berget	1853	Berget	26	0001-001
Christian Buerødegaard	1887	Buerødegaard (plads)	11	0002-004
Christian Christiansen	1891	Strøm (gaard)	19	0047-008
Christian Enger	1858	Hallesby, nordre	31	0029-001
Christian Hallesby	1844	Hallesby søndre	31	0027-001
Christian Jansen	1904	Handelsborg (plads)	17	0042-004
Christian Jensen	1880	Slora (plads)	15	0029-005
Christian Jensen	1863	Kasa	27	0006-001
Christian Johannesen	1875	Hellesaaen (plads)	17	0041-001
Christian Langnæs	1862	Fangesætre (gaard)	23	0076-001
Christian Lervig	1891	Lervig (gaard)	14	0023-004
Christian Lervig	1880	Lervig (gaard)	15	0026-006
Christian Lie	1856	Næs (gaard)	18	0046-008
Christian Næs	1872	Næs (gaard)	18	0045-001
Christian Person	1903	Daugerød (gaard)	14	0019-008
Christian Strøm	1880	Strøm (gaard)	19	0048-003
Christine Larsen	1870	Strømsfos Ysteri (gaard)	19	0049-001
Christoffer Fange	1856	Fange (gaard)	25	0090-001
Christoffer Johannesen	1875	Handelsborg (plads)	18	0043-001
Christoffer Antonsen Siljeholt	1891	Siljeholt (gaard)	16	0034-004
Conrad Kulblik	1888	Tolsbystranden	26	0003-004
Dagmar Aarbu	1889	Aarbu %Morholt%	65	0027-004
Dagmar Bergstrøm	1892	Bergstrøm (gaard)	23	0071-003
Dagmar Svendsby	1902	Kvisler	64	0020-005
Dagmar Torp	1904	Morholt	65	0029-003
Dagny Buer	1888	Skodsberg	49	0086-003
Dagny Fangesætre	1892	Fangesætre (plads)	23	0077-007
Dagny Gundersen	1902	Hallesby søndre	31	0027-010
Dagny Haug	1896	Haug	46	0066-006
Dagny Johansen	1904	Sandaker (plads)	59	0035-007
Dagny Johansen	1909	Aspestrand østre nordre	59	0038-005
Dagny Magnussen	1896	Morholt	66	0029-007
Dagny Rive	1895	Rive Nordre (gaard)	13	0016-004
Dagny Rødsmoen	1889	Rødsmoen (plads)	47	0069-003
Dagny Strøm	1893	Strøm (gaard)	19	0048-007
Dagny Valdberg	1893	Aspestrand søndre	58	0032-004
Dagny Viig	1880	Vig	36	0011-004
Dagny Viig f Sandbæk	1881	Vig	36	0009-005
Daniel D. Holm	1889	Kasene	57	0029-003
Dina Borgersen f Nikolaisen	1873	Fosby skole	38	0022-002
Dina Karlsen	1856	Glennekasa (Bikjerød)	48	0074-004
Dines Johannesson		Ørnelund	52	0005-009
Doris Hermandsen	1898	Kirkesand (Kirkeng)	41	0036-005
Dortea Hansen	1881	Aspestrand østre søndre	59	0036-002
Dortea Olsen Kirkerød	1881	Kirkerød	38	0018-003
Dortha Torkilshullet	1877	Torkilshullet (plads)	22	0070-002
Dorthea Bønøgaard	1857	Bønøgaard Nordre (gaard)	20	0057-002
Dorthea Johansen Fossen	1883	Aremark meieri	40	0027-006
Dorthea Hansen	1872	Aasgaard (østre)	65	0026-002
Dorthea Johannesen	1847	Slorer	62	0002-008
Dorthea Kristensdatter	1845	Lagerholtet	32	0035-002
Dorthea Nordenhaug	1877	Hallesby søndre	31	0027-003
Dorthea Rødsmoen	1826	Rødsmoen	31	0026-001
Dorthea Strøm	1878	Strøm (gaard)	18	0047-002
Dorthea Tolsby	1890	Tolsby	26	0004-002
Dorthea Iversen Vaala	1832	Vaala (plads)	16	0035-002
E. O. Haneborg	1876	Strømsfos (gaard)	20	0056-001
Edvard !!	1880	Kasene	57	0029-012
Edvard Andersen	1857	Sjurstad (plads)	38	0021-001
Edvard Hansen	1857	Braaten	57	0030-001
Edvard Olsen	1877	Nydal (+ Nydalsmyren)	55	0022-001
Edvardt Daugerød	1863	Daugerød (gaard)	13	0018-001
Edvardt Juliussen	1885	Rive søndre (gaard)	13	0015-004
Edvart Andersen	1861	Ulsrød	62	0005-001
Edvart Fangemyren	1852	Fangemyren (gaard)	23	0075-001
Edvart Jensen Nordby	1858	Nordby (plads)	21	0064-001
Edvart Olsen	1900	Pina (plads)	16	0031-005
Edvart Torp	1869	Morholt	65	0029-001
Edvart A. Labraaten	1897	Bønøgaard Nordre (gaard)	20	0057-005
Edvin Danielsen	1850	Kasene	57	0029-001
Eilert Olsen	1900	Løkkeli	56	0023-003
Einar Andersen	1897	Viraas	67	0040-004
Einar Andreasen	1896	Haugland	35	0005-004
Einar Diesen	1862	Prestegaarden	41	0037-001
Einar Fange	1856	Fange (gaard)	25	0088-004
Einar Fjeldbæk	1904	Fjelbæk	44	0054-004
Einar Hansen Gjersengen	1893	Krosby	40	0030-008
Einar Haug	1892	Haug	46	0066-005
Einar Pedersen Kirkerød	1870	Kirkerød	37	0016-001
Einar Kristensen	1863	Ødegaarden	28	0011-001
Einar Kristiansen	1883	Langedal nordre (plads)	37	0013-003
Einar Langemyr	1868	Iglerød	42	0041-001
Einar Nilsen	1903	Skolleborg	48	0078-010
Einar Jensen Nordenhaug	1887	Lilledal (plads)	37	0012-005
Einar Olsen	1895	Pina (plads)	16	0031-004
Einar Johannesen Rød	1870	Rød	47	0068-001
Einar Skolleborg	1858	Skolleborg	48	0078-001
Einar Svendsby	1871	Strømsfos landhandleri (gaard)	19	0051-003
Einar Tolverød	1879	Tolverød	45	0058-002
Einer Ludvigsen Langedal	1908	Vig	37	0011-010
Eiolf Aasgaard	1895	Aasgaard (østre)	65	0026-003
Eivind Larsen	1896	Strømsfos Ysteri (gaard)	19	0049-003
Eivind Sande	1895	Skolleborg	48	0078-007
Ejnar Danielsen	1895	Kasene	57	0029-005
Ejnar Edvardson		Stangebraaten nordre	51	0003-010
Ejnar Hansen	1892	Bjerkebæk nordre	55	0021-006
Ejnar Johannessen	1900	Allingmon	57	0027-005
Ejnar Kristiansen	1897	Svarød nordre	53	0012-003
Ejnar Martinsen	1895	Skaugen	52	0006-005
Ejnar Nilsen		Løkkeli	54	0016-001

Namn	Født	Gard/gate	Side	Ref.nr.
Ejnar Nord		Stangebraaten søndre	51	0004-005
Ejnar Pettersen	1893	Lund øvre	51	0002-003
Elen Skimelin	1838	Garveriet (gaard)	23	0073-002
Elias Pedersen	1829	Sund	63	0011-005
Elin Alfredsen	1909	Braatene	32	0034-006
Elin Karlson	1894	Aspestrand østre søndre	59	0036-003
Elisabet Hansen	1835	Sandbæk	38	0019-005
Elisabet Haug	1881	Haug	46	0064-005
Elisabet Melleby		Kopperød	41	0034-005
Elisabet Rive	1863	Rive Nordre (gaard)	13	0016-002
Elisabet Sørensen	1852	Kopperød	41	0034-002
Elisabeth Brækka	1849	Brækka (plads)	22	0068-001
Elisabeth Eliassen	1868	Godheim (gaard)	26	0091-005
Elisabeth Jensen	1848	Ulsrød	62	0004-004
Elise Langedal	1874	Vig	37	0011-006
Elise Moen	1883	Gjersengen	40	0028-002
Elise Olsen	1883	Tangen	49	0081-002
Elise Olsen	1845	Stangebraaten søndre	51	0004-002
Elise Pedersen	1849	Kilebraatene (gaard)	17	0039-002
Elise Rødsmoen	1866	Rødsmoen	31	0026-004
Elise Solberg	1882	Mosserød	63	0013-002
Elise Stensen	1853	Slora (plads)	15	0029-002
Elise Kristine Olsen	1846	Bøensætret, nordre	33	0038-002
Ellen Aasheim	1907	Aasheim	31	0025-008
Ellen Jensen	1836	Skaugen	52	0006-009
Ellen Johansen Kilen	1899	Kilen (gaard)	17	0038-004
Ellen Strøm	1886	Strøm (gaard)	19	0048-004
Else Berg	1906	Krosby	40	0030-004
Else Daugerød	1830	Daugerød (gaard)	14	0020-001
Else Olsen	1822	Myrene	35	0001-008
Else Slorby	1840	Slorby (gaard)	24	0081-002
Else Østeby	1814	Østeby (gaard)	24	0082-003
Emelie Bagaas	1848	Bagaas	66	0031-001
Emelie Daugerød	1875	Daugerød (gaard)	14	0020-002
Emelie Lervig	1902	Næs (gaard)	18	0046-007
Emelie Ulsrød	1868	Grinder	67	0037-006
Emeline Holm	1876	Aremark meieri	39	0027-004
Emil Fangemyren	1898	Fangemyren (gaard)	23	0075-004
Emil Glenne	1891	Glenne	39	0025-003
Emil Hansen	1881	Fange (gaard)	25	0089-006
Emil Nilsen	1873	Skolleborg	48	0078-008
Emil A. Knoph	1857	Bjerkebæk nordre	57	0028-001
Emilie Bergstrøm	1881	Siljeholt (gaard)	16	0033-005
Emilie Bøen	1847	Bøen (ytre)	61	0001-006
Emilie Daugerød	1867	Daugerød (gaard)	13	0018-003
Emilie Fange	1877	Fange (gaard)	25	0086-004
Emilie Hallesby	1846	Hallesby søndre	31	0027-002
Emilie Johannesen	1882	Handelsborg (plads)	18	0043-002
Emilie Rovedalen	1887	Rovedalen	44	0053-005
Emilje Jensen	1892	Næset	60	0046-003
Emma Johannesen	1882	Strømsfos Ysteri (gaard)	19	0049-006
Emma Johannessen	1876	Østensvig (øvre)	65	0023-002
Emma Kristiansen	1885	Mjølnerød (plads)	49	0079-004
Emma Martinsen	1893	Flateby	40	0029-005
Engelbrekt Skakkestad	1832	Skakkestad	49	0084-001
Enok Andreassen	1892	Bjerkebek mellem vestre	56	0024-009
Enok Jakobsen	1887	Svarød søndre	53	0011-004
Erik Pettersen	1837	Haug	46	0067-001
Erik Skolleborghagen	1909	Skolleborg-hagen	49	0083-007
Erling Andreasen	1908	Haugland	35	0005-008
Erling Christoffersen	1905	Handelsborg (plads)	18	0043-004
Erling Danielsen	1899	Kasene	57	0029-007
Erling Fange	1901	Fange (gaard)	25	0087-006
Erling Gimming	1899	Skodsberg	50	0087-006
Erling Johansen	1901	Sandaker (plads)	59	0035-005
Erling Knoph	1896	Bjerkebæk nordre	57	0028-005
Erling Nygaard	1906	Nygaard (plads)	21	0061-007
Erling Vengene	1897	Vengene	44	0052-003
Erling Wiig	1893	Aslakstrøm (gaard)	22	0069-006
Erling Georg Johannesen	1904	Strømsfos Ysteri (gaard)	19	0049-007
Ernst L. Larsen	1872	Holth (gaard)	13	0014-006
Ester Aasheim	1900	Aasheim	30	0025-004
Ester Baugen	1903	Baugen (plads)	21	0060-003
Ester Einarson	1907	Tromop	49	0085-008
Ester Hansen	1900	Holmegild	61	0047-008
Ester Iversen	1904	Bjerkebæk nordre	55	0021-013
Ester Johansen	1883	Bøen nordre (gaard)	22	0066-003
Ester Moskasa	1908	Moskasa	29	0020-006
Ester Riveødegård	1901	Riveødegård (gaard)	14	0022-005
Ester Rød	1907	Rød	47	0068-007
Eugen Sørensen	1901	Fange (gaard)	25	0086-003
Eva Henriksen	1887	Flatland	35	0004-008
Even Larsen	1833	Espelund østre	43	0045-001
Finn Kirkerud	1901	Bakkene	29	0017-005
Fredrikke Løvaas	1865	Kirkesand (Kirkeng)	41	0036-002
Fredrikke Nilsen	1873	Skolleborg	48	0078-009
Fredrikke Siljeholt	1867	Siljeholt (gaard)	16	0034-002
Fredrikke Valdberg	1853	Aspestrand søndre	58	0032-002
Fritjof Aasgaard	1899	Prestegaarden	42	0037-008
Gabriel Haugbyholtet	1840	Haugbyholtet	39	0026-001
Georg Gundersen	1900	Hallesby søndre	31	0027-009
Georg Haugbyholtet	1884	Haugbyholtet	39	0026-004
Georg Moskasa	1906	Moskasa	29	0020-005
Gertrud Hansen	1896	Holmegild	61	0047-006
Gertrud Tøgersen	1907	Bjerkebæk, mellem	55	0020-004
Gina Andersen	1875	Framgaardsmoen	29	0016-003
Gina Karlsen	1883	Flateby	40	0029-004
Gotfred Spalen	1871	Bjerkebæk nordre	55	0021-003
Grete Persson	1836	Bjerkebæk nordre	55	0021-015
Grethe Fangesætre	1827	Fangesætre (plads)	23	0077-010
Gudrun Aasheim	1905	Aasheim	31	0025-006
Gudrun Baugen	1908	Baugen (plads)	21	0060-005
Gudrun Græsholt	1908	Græsholt (gaard)	11	0005-005
Gudrun Haug	1902	Haug	46	0065-004
Gudrun Lie	1900	Teigen (gaard)	11	0006-006
Gudrun Malmberg	1908	Løkkeberg	36	0008-008
Gudrun Rød	1901	Rød	30	0024-008
Gunda Christiansen	1908	Hellesaaen (plads)	17	0041-008
Gunda Johansen Kilen	1906	Kilen (gaard)	17	0038-006
Gunerius Hansen Fremmegaard	1853	Kollerød søndre	30	0021-004
Gunerius Gjersengen	1845	Gjersengen	40	0028-001
Gunerius Sørli	1855	Sørli	67	0041-001
Gunhild Jakobsen	1909	Moseby (plads)	48	0075-007
Gunhild Nygaard	1868	Nygaard (plads)	21	0061-002
Gunnar Espelund	1906	Espelund	43	0048-004
Gunvor Andersen	1910	Fjeld	64	0017-007
Gustav Andersen	1869	Løvlund (plads)	35	0003-001

Namn	Født	Gard/gate	Side	Ref.nr.
Gustav Eliasson		Ørnelund	52	0005-006
Gustav Karlsson		Ørnelund	52	0005-012
Gustav Magnusson	1850	Aspestrand søndre	58	0032-007
Gustava Jørgensen	1839	Bjørkebækhaugen	61	0048-002
Gustava Knoph	1891	Bjerkebæk nordre	57	0028-007
Gustava Rødsmoen	1866	Rødsmoen (plads)	47	0069-002
Haacon Holth	1907	Analyst (plads)	18	0044-004
Haacon Karlsen	1906	Holth (gaard)	12	0013-008
Haakon Aarbu	1905	Aarbu %Morholt%	65	0027-008
Haakon Aasheim	1906	Aasheim	31	0025-007
Haakon Johansen	1900	Mosbæk	32	0033-007
Haakon Langemyr	1900	Furuseth	29	0018-006
Haakon Lund	1906	Kverndalen	29	0019-006
Haakon Moskasa	1904	Moskasa	29	0020-004
Haakon Nordby	1910	Nordby	66	0032-008
Haakon Rød	1896	Rød	30	0024-006
Haakon Spondalen	1907	Spondalskogen	45	0060-005
Haakon Tolsby	1896	Tolsby	26	0004-006
Haakon Julius Martinsen	1906	Størholtet søndre	34	0046-007
Hagbard Jørgensen	1897	Bakkemøn (plads)	59	0039-006
Hagbart Aasheim	1901	Aasheim	30	0025-005
Hagbart Tommassen	1893	Holth skoletomt	12	0012-004
Hagmann Aasgaard	1902	Prestegaarden	42	0037-009
Hakon Iversen	1908	Bjerkebæk nordre	55	0021-014
Haldor Iversen	1869	Bjerkebæk nordre	55	0021-007
Halvdan Sande	1905	Espelund nordre	45	0056-007
Hanna Andersen	1866	Aasheim	30	0025-002
Hanna Andersen f Janson	1847	Løvlund (plads)	35	0003-002
Hanna Hansen	1898	Slorer	62	0002-003
Hanna Hansen	1875	Nordby	66	0033-007
Hanna Jensen	1855	Kasa	27	0006-002
Hanna Jensen	1892	Fonken	34	0045-002
Hanna Jensen	1876	Bjerkebæk øvre	56	0026-004
Hanna Jørgensen	1889	Bakkemøn (plads)	59	0039-004
Hanna Skolleborg	1863	Kollerød nordre	30	0022-002
Hanna Svendsen	1891	Løkkeli	56	0023-010
Hans Aamodt	1877	Næs (gaard)	18	0046-009
Hans Andersen	1850	Størholtet nordre	34	0047-001
Hans Berger	1836	Berger	64	0019-001
Hans Buer	1880	Buer (gaard)	11	0004-001
Hans Bøen	1841	Bøen (ytre)	61	0001-005
Hans Daugerød	1849	Daugerød (gaard)	14	0021-001
Hans Edvardsen	1886	Braaten	57	0030-003
Hans Elvestad	1904	Elvestad (gaard)	24	0083-004
Hans Fangesætre	1833	Arebækken	42	0038-008
Hans Fjeldbæk	1902	Fjelbæk	44	0054-003
Hans Flateby	1871	Flateby	40	0029-002
Hans Gimming	1905	Skodsberg	50	0087-009
Hans Gjersengen	1884	Gjersengen	40	0031-001
Hans Grøthe	1904	Grøthe	68	0045-004
Hans Hansen	1902	Slorer	62	0002-005
Hans Hansen	1849	Melleby	66	0035-001
Hans Haug	1889	Haug	46	0066-003
Hans Haugby	1883	Haugby	41	0032-004
Hans Haugbyholtet	1878	Haugbyholtet	39	0026-003
Hans Larsen Holmen	1878	Holmen (plads)	37	0015-001
Hans Jensen	1871	Framgaard	30	0023-001
Hans Johannesen	1846	Bøensætret, nordre	33	0038-001
Hans Johansen	1872	Tolsbystranden	26	0003-002
Hans Johansen	1903	Aspestrand østre nordre	59	0038-003
Hans Juliussen	1905	Rive søndre (gaard)	13	0015-009
Hans Kirkerød	1910	Kirkerød	38	0016-008
Hans Olsen Kirkerød	1840	Kirkerød	38	0018-001
Hans Nilsen Kjær	1854	Myrene	35	0001-009
Hans Lervig	1899	Lervig (gaard)	15	0024-004
Hans Lervig	1895	Næs (gaard)	18	0046-004
Hans Lund	1867	Lund (gaard)	20	0052-002
Hans Melleby	1887	Melleby	66	0035-003
Hans Myrene	1846	Myrene	35	0001-001
Hans Nordby	1851	Nordby	66	0033-001
Hans Nygaard	1901	Nygaard (plads)	21	0061-005
Hans Olsen	1832	Lagerholtet	32	0035-001
Hans Olsen	1845	Rishaugen	42	0043-005
Hans Person	1897	Daugerød (gaard)	14	0019-005
Hans Rødsholt	1845	Rødsholt	47	0072-001
Hans Antonsen Siljeholt	1890	Siljeholt (gaard)	16	0034-003
Hans Slorer	1875	Bøen (ytre)	62	0003-002
Hans Solberg	1879	Mosserød	63	0013-001
Hans Svendsby	1866	Kvisler	64	0020-001
Hans Svendsen	1851	Kommisaren (plads)	20	0054-001
Hans Torkilshullet	1836	Torkilshullet (plads)	22	0070-001
Hans Tostelund	1872	Tostelund	68	0044-001
Hans Tromop	1852	Tromop	49	0085-001
Hans Østeby	1829	Østeby (gaard)	24	0082-001
Hans Jakob Hansen	1831	Petersborg	52	0008-001
Hansine Olsen	1894	Løkkeli	54	0016-004
Harald Aarbu	1899	Aarbu %Morholt%	65	0027-006
Harald Berger	1884	Berger	64	0019-003
Harald Danielsen	1908	Kasene	57	0029-011
Harald Espelund	1904	Espelund	43	0048-003
Harald Hansen Flatland	1885	Flatland	35	0004-002
Harald Gimming	1898	Skodsberg	50	0087-005
Harald Gjersengen	1903	Gjersengen	40	0031-005
Harald Hansen	1881	Hula (plads)	13	0017-003
Harald Haug	1901	Haug	46	0066-008
Harald Henriksen	1902	Moen	61	0049-004
Harald Holmsen	1895	Østensvik (øvre)	63	0015-006
Harald Jensen	1896	Kasa	27	0006-007
Harald Juliussen	1891	Rive søndre (gaard)	13	0015-006
Harald Knoph	1899	Bjerkebæk nordre	57	0028-006
Harald Kristiansen	1907	Ødegaardene	59	0040-004
Harald Ludvigsen	1902	Mosserød	64	0021-005
Harald Moen	1896	Gjersengen	40	0028-003
Harald Hansen Myrene	1901	Myrene	35	0001-007
Harald Nilsen	1908	Løkka	55	0019-006
Harald Pettersen	1899	Espelund	43	0046-004
Harald Rødsmoen	1908	Rødsmoen (plads)	47	0069-009
Harald Spondalen	1887	Spondalen	45	0061-002
Harald Vengene	1909	Vengene	44	0052-006
Harald Vesttorp	1886	Vesttorp	66	0030-003
Harald Ødegaard	1901	Skogsødegaarden	52	0007-003
Harald Østensvig	1892	Sund	63	0011-006
Harry Jørgensen	1900	Bakkemøn (plads)	59	0039-007
Harry Olsen	1905	Løkkeli	56	0023-007
Hartvig Hansen	1888	Haugen	54	0015-004
Helene Gundersen	1867	Hallesby søndre	31	0027-005
Helene Hansen	1867	Holmegild	61	0047-002
Helene Hansen	1905	Holmegild	61	0047-009
Helene Iversen	1854	Pina (plads)	16	0031-002
Helga Berger	1910	Berger	64	0019-006
Helga Breili	1889	Mosserød (Kvisler skolehus)	63	0014-002
Helga Brækka	1885	Brækka (plads)	22	0068-005
Helga Danielsen	1906	Kasene	57	0029-010
Helga Eklund	1898	Kolsbu	54	0018-003
Helga Gimming	1894	Skodsberg	50	0087-003
Helga Gjersengen	1905	Gjersengen	40	0031-006

Namn	Fødd	Gard/gate	Side	Ref.nr.
Helga Gundersen	1896	Hallesby søndre	31	0027-007
Helga Hansen	1895	Størholtet nordre	34	0047-004
Helga Hansen	1892	Skolleborg	48	0078-004
Helga Haug	1899	Haug	46	0066-007
Helga Holteberg	1897	Holteberg (plads)	22	0067-005
Helga Iversen	1897	Bjerkebæk nordre	55	0021-010
Helga Jakobsen	1900	Moseby (plads)	48	0075-004
Helga Johansen	1895	Holtet	58	0031-003
Helga Karlsen	1892	Kopperød	41	0035-007
Helga Karlsen	1897	Lund øvre	51	0002-008
Helga Kristiansen	1897	Lajordet	32	0031-004
Helga Langemyr	1898	Furuseth	29	0018-005
Helga Magnussen	1898	Bøen (ytre)	61	0001-003
Helga Nilsen	1900	Løkka	55	0019-003
Helga Pettersen	1894	Iglerød	42	0042-003
Helga Rød	1890	Rød	30	0024-004
Helga Rødsmoen	1900	Rødsmoen (plads)	47	0069-006
Helga Tostelund	1910	Tostelund	68	0044-004
Helge Grovbøl	1851	Godheim (gaard)	26	0091-001
Heline Moen	1853	Moen	67	0042-002
Hellene Gimming	1868	Skodsberg	50	0087-002
Hellene Vindmo	1818	Vindmo	47	0071-002
Helmer Espelundhagen	1881	Espelundhagen	45	0057-001
Helmer Holteberg	1899	Holteberg (plads)	22	0067-006
Helmer Tegstrøm	1886	Østensvik (nedre)	63	0009-009
Henny Sjurstad	1903	Sjurstad	42	0039-004
Henriette Malmberg	1869	Løkkeberg	36	0008-002
Henriette Tøgersen	1886	Bjerkebæk, mellem	55	0020-002
Henrik Hansen	1864	Holmegild	61	0047-001
Henrik Johannessen	1847	Moen	61	0049-001
Henry Aarbu	1903	Aarbu %Morholt%	65	0027-007
Henry Berg	1840	Haug	46	0065-010
Henry Holth	1904	Holth (gaard)	13	0014-003
Herman Johansen	1869	Gøtmaal	60	0042-002
Herman Martiniussen	1889	Kollerød nordre	30	0022-009
Herman Nyset		Aspestrand østre	59	0037-003
Herman Syvertsen	1881	Lund øvre	51	0002-009
Hilda Alfredsen	1907	Braatene	32	0034-005
Hilda Brækka	1888	Brækka (plads)	22	0068-006
Hilda Didriksen	1879	Bakkene	29	0017-002
Hilda Fange	1864	Fange (gaard)	25	0090-002
Hilda Fangesætre	1900	Fangesætre (plads)	23	0077-009
Hilda Hansen Flatland	1878	Flatland	35	0004-003
Hilda Frydenlund	1900	Frydenlund	44	0055-005
Hilda Glenne	1885	Glenne	39	0025-006
Hilda Hansen	1895	Lervig (gaard)	15	0027-005
Hilda Hansen	1908	Holmen (plads)	37	0015-005
Hilda Jensen	1893	Pladsen (plads)	49	0080-003
Hilda Kasene	1882	Kasene	28	0012-002
Hilda Kiserud	1877	Espelund	44	0050-002
Hilda Larsen	1881	Kværnemon	54	0013-002
Hilda Nilsen	1883	Ødegaardene	59	0040-002
Hilda Olsen	1884	Rishaugen	42	0043-006
Hilda Rive	1899	Rive Nordre (gaard)	13	0016-005
Hilda Sandbæk	1877	Espelund østre	43	0045-004
Hilda Valdberg	1887	Aspestrand søndre	58	0032-003
Hildeborg Johannessen	1899	Korneliussætret	34	0044-006
Hildeborg Lund	1906	Kverndalen	29	0019-005
Hildegard Holth	1882	Analyst (plads)	18	0044-002
Hildora Nordby	1877	Nordby	66	0032-005
Hjalmar Baugen	1878	Baugen (plads)	21	0060-001
Hjalmar Grinder	1898	Grinder	67	0036-004
Hjalmar Jansen	1875	Handelsborg (plads)	17	0042-001
Hjalmar Jensen	1890	Siljeholt (gaard)	16	0033-003
Hjalmar Langedal	1892	Langedal søndre (plads)	37	0014-004
Hjalmar Ludvigsen	1898	Mosserød	64	0021-004
Hjalmar Nilsen	1888	Bjerkebækmyra	56	0025-003
Hjalmar Juliussen Rive	1894	Lund (gaard)	20	0052-003
Hjørdis Antonsen	1903	Løverød	48	0073-006
Hjørdis Daugerød	1899	Daugerød (gaard)	14	0020-003
Hjørdis Jørgensen	1903	Tripperød	60	0044-003
Hjørdis Østensvik	1900	Østensvik (nedre)	63	0009-007
Hokon Holm	1898	Aremark meieri	39	0027-003
Holger Fosby	1894	Bønøgaard Søndre (gaard)	21	0058-006
Holger O. Hoel	1880	Bjerkebek mellem vestre	56	0024-004
Holm Hansen Lervig	1874	Lervig (gaard)	14	0024-001
Holm Olsen	1863	Østensvik (øvre)	63	0015-001
Hugo Haneborg	1903	Strømsfos (gaard)	20	0056-003
Hulda Bøensætret	1897	Bøensætret, nordre	33	0038-005
Hulda Christiansen	1900	Hellesaaen (plads)	17	0041-005
Hulda Hansen	1900	Størholtet nordre	34	0047-005
Hulda Lervig	1909	Lervig (gaard)	15	0024-007
Hulda Ottosen	1893	Flatland	35	0004-006
Hulda Person	1892	Daugerød (gaard)	14	0019-003
I. Lundkvist	1874	Fyldeng (gaard)	12	0009-004
Ida Petersen	1884	Svarødkasa (Husa)	53	0010-005
Inga Andersen	1893	Espelund	43	0046-003
Inga Arebækken	1894	Arebækken	42	0038-003
Inga Bøen	1869	Bøen søndre (gaard)	22	0065-002
Inga Daugerød	1883	Daugerød (gaard)	14	0021-004
Inga Eriksen	1879	Løkka	55	0019-002
Inga Fangehaugen	1901	Fangehaugen (gaard)	24	0078-003
Inga Hansen Flatland	1883	Flatland	35	0004-004
Inga Martinsen Fossen	1887	Prestegaarden	42	0037-003
Inga Hansen	1893	Størholtet nordre	34	0047-003
Inga Iglerød	1892	Iglerød	42	0042-002
Inga Iversen	1887	Rødser	32	0032-004
Inga Jensen	1895	Slora (plads)	15	0029-004
Inga Jensen	1887	Fangesætre (plads)	23	0077-011
Inga Jensen	1887	Kasa	27	0006-003
Inga Kopperød	1898	Kopperød	41	0035-003
Inga Kristiansen	1907	Lajordet	32	0031-005
Inga Krosby-Fossen	1898	Krosby - Fossen	48	0077-004
Inga Olssen	1898	Pina (plads)	16	0031-006
Inga Skolleborghagen	1881	Skolleborg-hagen	49	0083-002
Inga Svendsby	1877	Strømsfos landhandleri (gaard)	19	0051-004
Inga Sørensen	1884	Kopperød	41	0034-004
Inga Amalie Berget	1887	Berget	26	0001-003
Inga Marie Nyseth	1900	Nyseth	27	0009-002
Ingeborg Five	1908	Kollerød søndre	30	0021-003
Ingeborg Hansen	1890	Sund	63	0010-002
Ingeborg Iversen	1860	Strømsfos canal (gaard)	19	0050-002
Ingeborg Olsen	1886	Lund (gaard)	20	0052-004
Ingeborg Svendsby	1904	Svendsby	67	0038-006
Ingeborg Sørli	1847	Sørli (gaard)	20	0055-002
Ingeborg Wiig	1909	Sjøvik	36	0006-008
Inger Johannessen	1838	Aspestrand vestre	58	0034-001
Inger Pedersen	1833	Haugland	35	0005-010
Inger Marie Haneborg	1905	Strømsfos (gaard)	20	0056-004
Ingvald Christoffersen	1903	Handelsborg (plads)	18	0043-003
Ingvald Iversen	1895	Bjerkebæk nordre	55	0021-009

Namn	Født	Gard/gate	Side	Ref.nr.
Ingvald Nygaard	1909	Nygaard (plads)	21	0061-008
Ingvald Spondalen	1904	Spondalskogen	45	0060-004
Ingvald Thoverød	1888	Toverød (gaard)	24	0084-004
Ingvald Valdberg	1896	Aspestrand søndre	58	0032-005
Ivar Strøm	1910	Strøm (gaard)	18	0047-003
Iver Bønøgaard	1904	Bønøgaard Søndre (gaard)	21	0058-003
Iver Frydenlund	1888	Frydenlund	44	0055-003
Iver Kristensen	1835	Lagerholtet	32	0035-003
Iver Nygaard	1896	Nygaard (plads)	21	0061-003
Iver Olsen	1879	Pladsen (plads)	49	0080-005
Iver Strøm	1884	Lervig (gaard)	15	0027-003
Iver Jensen Strøm	1839	Lervig (gaard)	15	0027-001
J. Johannessen	1858	Østensvig (øvre)	65	0023-001
Jacob Johannesen	1902	Strømsfos canal (gaard)	19	0050-009
Jakob Ludvigsen Brækka	1906	Brækka (plads)	22	0068-008
Jakob Jakobsen	1841	Svarød søndre	53	0011-001
Jakob Olsen	1888	Rishaugen	42	0043-004
Jenny Aasgaard	1894	Prestegaarden	42	0037-006
Jenny Albinsen	1889	Krosby - Fossen (plads)	48	0076-002
Jenny Andersen	1890	Aarbu %Morholt%	65	0027-010
Jenny Buraas	1894	Buraas	33	0043-002
Jenny Danielsen	1897	Kasene	57	0029-006
Jenny Daugerød	1906	Daugerød (gaard)	14	0021-008
Jenny Fangehaugen	1907	Fangehaugen (gaard)	24	0078-006
Jenny Fangesætre	1890	Fangesætre (plads)	23	0077-006
Jenny Frydenlund	1896	Frydenlund	44	0055-004
Jenny Hansen		Enger	28	0010-012
Jenny Hansen		Fosby skole	38	0022-008
Jenny Haug	1888	Haug	46	0066-004
Jenny Haugby	1886	Haugby	41	0032-003
Jenny Holteberg	1894	Bergstrøms skole (gaard)	20	0053-005
Jenny Iversen	1909	Pladsen (plads)	49	0080-007
Jenny Johannessen	1893	Allingmon	57	0027-003
Jenny Karlsen	1898	Næverlund	53	0009-005
Jenny Langedal	1889	Langedal søndre (plads)	37	0014-005
Jenny Larsen	1891	Østensvig (øvre)	65	0025-004
Jenny Lervig	1885	Lervig (gaard)	15	0026-008
Jenny Lindseth	1870	Aremark meieri	40	0027-008
Jenny Melleby	1890	Melleby	66	0035-004
Jenny Nilsen	1905	Løkka	55	0019-005
Jenny Rød	1887	Rød	30	0024-003
Jenny Spondalen	1882	Spondalskogen	45	0060-002
Jenny Svendsby	1898	Kvisler	64	0020-004
Jenny Torp	1889	Tromophaugen (Nygaard)	50	0088-004
Jenny Tostelund	1898	Tostelund	68	0044-003
Jenny Elise Lexerødlien	1906	Leksrødlien	27	0008-007
Jens Andersen	1848	Kilebraatene (gaard)	17	0039-001
Jens Andersen	1864	Aasheim	30	0025-001
Jens Andersen	1845	Pladsen (plads)	49	0080-001
Jens Bergstrøm	1869	Siljeholt (gaard)	16	0033-004
Jens Andersen Bikjerød	1824	Glennekasa (Bikjerød)	48	0074-001
Jens Jensen Bikjerød	1861	Glennekasa (Bikjerød)	48	0074-002
Jens Borgen	1835	Fyldeng (gaard)	12	0009-001
Jens Brynildsen	1827	Bjerkebæk øvre	56	0026-002
Jens Buraas	1863	Buraas	33	0043-001
Jens Bønøgaard	1886	Bønøgaard Nordre (gaard)	20	0057-003
Jens Dahl	1909	Solbakken	43	0044-004
Jens Fange	1834	Fange (gaard)	25	0087-001
Jens Fladeby	1909	Vig landhandleri	36	0007-003
Jens Flateby	1839	Flateby	40	0029-001
Jens Frydenlund	1845	Frydenlund	44	0055-001
Jens Gøthesen	1840	Svelta (plads)	17	0037-001
Jens Hansen	1880	Aspestrand vestre	58	0034-004
Jens Andersen Haug	1867	Haug	46	0065-001
Jens Hansen Haug	1851	Haug	46	0066-001
Jens Holt	1884	Skolleborg	48	0078-003
Jens Holteberg	1849	Holteberg (plads)	22	0067-001
Jens Olsen Iglerød	1853	Iglerød	42	0042-001
Jens Jensen	1899	Kasa	27	0006-008
Jens Jensen	1910	Krosby - Fossen (plads)	48	0076-003
Jens Jensen	1885	Pladsen (plads)	49	0080-004
Jens Juliussen	1897	Rive søndre (gaard)	13	0015-007
Jens Kristiansen	1893	Lilledal (plads)	37	0012-004
Jens Andersen Kvernekasa	1884	Kvernekasa (plads)	21	0059-003
Jens Langenes	1859	Langenes	34	0048-001
Jens Larsen	1850	Østensvig (øvre)	65	0025-001
Jens Lexerød	1895	Leksrød	27	0007-003
Jens Lexerødlien	1899	Leksrødlien	27	0008-004
Jens Lilledal	1840	Lilledal (plads)	37	0012-001
Jens Martinsen	1895	Størholtet søndre	34	0046-003
Jens Martinsen	1905	Skaugen	52	0006-008
Jens Jensen Mosvigen	1836	Mosvigen	26	0002-001
Jens Nordby	1892	Nordby (plads)	21	0064-003
Jens Nordby	1858	Nordby (gaard)	24	0080-001
Jens Nygaard	1849	Tromophaugen (Nygaard)	50	0088-001
Jens Olsen	1877	Strømsfos Ysteri (gaard)	19	0049-004
Jens Olsen	1878	Ulsrød	62	0004-002
Jens Rive	1902	Rive Nordre (gaard)	13	0016-006
Jens Rønningen	1896	Rønningen	45	0059-004
Jens Skolleborghagen	1901	Skolleborg-hagen	49	0083-003
Jens Stensen	1841	Slora (plads)	15	0029-001
Jens Strøm	1873	Strøm (gaard)	18	0047-001
Jens Svendsby	1908	Svendsby	67	0038-005
Jens Olsen Sørenskas	1865	Sørenskas, vestre	33	0040-001
Jens Sørli	1847	Sørli (gaard)	20	0055-001
Jens Thorsen	1890	Bøen nordre (gaard)	22	0066-005
Jens Thoverød	1835	Toverød (gaard)	24	0084-006
Jens Andersen Torkildsrød	1851	Torkildsrød	31	0030-001
Jens Torsen		Kopperød	41	0034-006
Jens Andersen Vaala	1876	Vaala (plads)	16	0035-004
Jens Vindmo	1868	Vindmo	47	0071-003
Jens Chr. Næs	1908	Næs (gaard)	18	0045-003
Jens Gunnar Jensen	1909	Fonken	34	0045-003
Joakim Jonasson		Ørnelund	52	0005-007
Johan Andersen	1872	Framgaardsmoen	29	0016-001
Johan Andersen	1856	Aspestrand vestre	58	0033-001
Johan Andersen	1868	Viraas	67	0040-001
Johan Andreasen	1904	Haugland	35	0005-006
Johan Bergerhaugen	1847	Bergerhaugen	67	0039-001
Johan Martinsen Braaten	1881	Kilebraatene (gaard)	17	0040-003
Johan Brynjulfsen	1854	Enger	28	0010-010
Johan Buraas	1900	Buraas	34	0043-003
Johan Christiansen	1903	Hellesaaen (plads)	17	0041-006

Namn	Fødd	Gard/gate	Side	Ref.nr.
Johan Daugerød	1885	Daugerød (gaard)	14	0021-003
Johan Eriksen	1905	Rødser	32	0032-006
Johan Fange	1887	Fange (gaard)	25	0089-003
Johan Fangehaugen	1876	Fangehaugen (gaard)	23	0078-001
Johan Fangesætre	1861	Fangesætre (plads)	23	0077-001
Johan Fyldeng	1841	Fylding (gaard)	12	0011-002
Johan Grinder	1907	Grinder	67	0037-004
Johan Græsholt	1882	Græsholt (gaard)	11	0005-004
Johan Grøthe	1871	Grøthe	68	0045-001
Johan Gustavson		Aspestrand østre nordre	59	0038-006
Johan Hansen	1859	Hula (plads)	13	0017-001
Johan Hansen	1901	Lervig (gaard)	15	0027-007
Johan Hansen	1841	Tolsbystranden	26	0003-001
Johan Hansen	1874	Bøensætret, nordre	33	0038-004
Johan Hansen	1902	Holmen (plads)	37	0015-003
Johan Hansen	1857	Haugen	54	0015-001
Johan Hansen	1870	Kolsbu	54	0018-001
Johan Hansen	1866	Aasgaard (østre)	65	0026-001
Johan Haug	1888	Haug	46	0064-003
Johan Holteberg	1892	Holteberg (plads)	22	0067-004
Johan Isaksen	1838	Gøtmaal	60	0042-001
Johan Iversen	1837	Jettemoen	46	0062-001
Johan Iverssen	1861	Siljeholt (gaard)	16	0033-001
Johan Jakobsen	1869	Moseby (plads)	48	0075-001
Johan Jensen	1890	Kasa	27	0006-005
Johan Jensen	1896	Torkildsrød	31	0030-004
Johan Johannessen	1887	Korneliussætret	34	0044-004
Johan Johannessen	1880	Aspestrand østre nordre	59	0038-001
Johan Johansen	1875	Gøtmaal	60	0042-004
Johan Jørgensen	1894	Kollerød søndre	30	0021-005
Johan Karlsen	1883	Fosby	39	0023-004
Johan Karlsen	1902	Næset	60	0046-007
Johan Nilsen Kilen	1870	Kilen (gaard)	17	0038-001
Johan Kristiansen	1879	Mjølnerød (plads)	49	0079-003
Johan Kristiansen	1904	Svarød nordre	53	0012-005
Johan Kristiansen	1830	Holtet	58	0031-004
Johan Krosby-Fossen	1849	Krosby - Fossen	48	0077-001
Johan Ludvigsen	1875	Mosserød	64	0021-001
Johan Magnussen	1886	Lund nedre	50	0001-002
Johan Malmberg	1869	Løkkeberg	36	0008-001
Johan Martinsen	1903	Størholtet søndre	34	0046-006
Johan Moen	1887	Moen	67	0042-003
Johan Jensen Mosvigen	1885	Mosvigen	26	0002-003
Johan Nyseth	1838	Rødser	32	0032-003
Johan Olsen	1898	Stangebraaten nordre	51	0003-004
Johan Olsen	1847	Stangebraaten søndre	51	0004-001
Johan Olsen	1891	Løkkeli	54	0016-003
Johan Olsen	1834	Ulsrød	62	0006-001
Johan Petersen	1905	Svarødkasa (Husa)	53	0010-006
Johan Pettersen	1895	Lund øvre	51	0002-004
Johan Jensen Rive	1871	Rive Nordre (gaard)	13	0016-001
Johan Riveødegård	1903	Riveødegård (gaard)	14	0022-006
Johan Rødsmoen	1896	Rødsmoen (plads)	47	0069-004
Johan Johansen Sandbæk	1897	Sandbæk	38	0019-003
Johan Skolleborghagen	1903	Skolleborg-hagen	49	0083-004
Johan Strøm	1888	Strøm (gaard)	19	0048-005
Johan Svendsen		Bjerkebæk øvre	56	0026-006
Johan Sørli	1895	Sørli	67	0041-004
Johan Thorsen	1871	Sandaker (plads)	58	0035-001
Johan Olsen Tromop	1838	Holtebrække	28	0014-001
Johan Tøgersen	1833	Bjerkebæk, mellem	55	0020-008
Johan Vengene	1905	Vengene	44	0052-005
Johan Olsen Viig	1880	Vig	36	0009-004
Johan Ørnelund	1884	Sund	63	0010-001
Johan Østgaard	1869	Grænsen	54	0017-005
Johan Edvard Johansen	1888	Mosbæk	32	0033-004
Johan Ludvig Nyseth	1903	Nyseth	27	0009-004
Johan Ludvig Thoverød	1908	Toverød (gaard)	24	0084-007
Johan P. Lervig	1859	Lervig (gaard)	15	0025-001
Johan Petrus Pedersen	1908	Torget	17	0036-003
Johan Vilhelm Petersen	1905	Mosbæk	32	0033-008
Johanna Bill	1835	Holen	31	0028-001
Johanna Hansen Myrene	1899	Myrene	35	0001-006
Johanne Andersen	1859	Aspestrand vestre	58	0033-002
Johanne Borgen	1840	Fyldeng (gaard)	12	0009-002
Johanne Borgersen	1843	Kværnemon	54	0013-003
Johanne Fange	1894	Fange (gaard)	25	0087-005
Johanne Glenne	1894	Glenne	39	0025-004
Johanne Græsholt	1841	Teigen (gaard)	11	0006-008
Johanne Gunneng	1845	Strøm (gaard)	18	0047-004
Johanne Haugby	1847	Haugby	41	0032-001
Johanne Holm	1872	Aremark meieri	39	0027-002
Johanne Jensen	1845	Spondalskogen	45	0060-006
Johanne Johannesdatter	1856	Mosbæk	32	0033-002
Johanne Jørgensen	1862	Bakkemøn (plads)	59	0039-002
Johanne Langemyr	1867	Furuseth	29	0018-002
Johanne Lervig	1839	Lervig (gaard)	15	0026-005
Johanne Nyseth	1871	Rødser	32	0032-002
Johanne Olsen	1866	Tripperød	60	0044-005
Johanne Pedersen	1854	Ødegaarden	28	0011-005
Johanne Pettersen	1839	Haug	46	0067-002
Johanne Rive	1862	Rive Nordre (gaard)	13	0016-003
Johanne Riveødegård	1871	Riveødegård (gaard)	14	0022-002
Johanne Rød	1905	Skodsberg	50	0087-012
Johanne Rødsmoen	1857	Rødsmoen	31	0026-002
Johanne Svendsen	1842	Kommisaren (plads)	20	0054-002
Johanne Syvertsen	1867	Lund øvre	51	0002-007
Johanne Torkildsrød	1861	Torkildsrød	31	0030-002
Johanne Viig f Olsen	1861	Vig	36	0009-002
Johanne Østensvig	1867	Aremark meieri	40	0027-013
Johanne Marie Lervig*	1909	Lervig (gaard)	15	0026-003
Johannes Amundsen	1845	Svarødkasa (Husa)	53	0010-001
Johannes Andreasen	1825	Sjøvik	36	0006-009
Johannes Elvestad	1901	Elvestad (gaard)	24	0083-003
Johannes Enger	1888	Hallesby, nordre	31	0029-005
Johannes Fange	1910	Fange (gaard)	25	0089-004
Johannes Fossen	1892	Vig	37	0011-007
Johannes Gjersengen	1899	Gjersengen	40	0031-003
Johannes Gundersen	1905	Hallesby søndre	31	0027-011
Johannes Haugbyholtet	1892	Haugbyholtet	39	0026-007
Johannes Holmsen	1899	Østensvik (øvre)	63	0015-007
Johannes Holth	1890	Holth (gaard)	12	0013-004
Johannes Johannesen	1888	Rødskasa (plads)	47	0070-003
Johannes Johannessen	1909	Østensvig (øvre)	65	0023-004
Johannes Johansen	1890	Aspestrand vestre	58	0033-003
Johannes Johansen	1897	Sandaker (plads)	59	0035-003
Johannes Jonsen	1854	Allingmon	57	0027-001
Johannes Kiserud	1907	Espelund	44	0050-005
Johannes Langedal	1871	Langedal søndre (plads)	37	0014-003
Johannes Lexerødlien	1901	Leksrødlien	27	0008-005
Johannes Morholt	1884	Morholt	65	0028-002

Namn	Født	Gard/gate	Side	Ref.nr.
Johannes Nordby	1900	Nordby (gaard)	24	0080-002
Johannes Oden	1841	Espelundhagen	45	0057-004
Johannes Olsen	1834	Stangebraaten nordre	51	0003-006
Johannes Olsen	1833	Mosserød	63	0013-005
Johannes Pedersen	1829	Rød	30	0024-009
Johannes Rødsholt	1893	Rødsholt	47	0072-004
Johannes Svendsen	1824	Haug	46	0066-010
Johannes Edvin Johansen	1893	Mosbæk	32	0033-006
John Aasgaard	1905	Aasgaard (østre)	65	0026-007
John Eliassen	1858	Mosbæk	32	0033-001
Johs. H. Holth	1858	Holth (gaard)	13	0014-001
Jonas Moen	1846	Moen	67	0042-001
Josefine Fangesætre	1857	Fangesætre (plads)	23	0077-002
Josefine Gjersengen	1872	Gjersengen	40	0031-002
Josefine Hansen	1905	Holmen (plads)	37	0015-004
Josefine Hoel	1906	Bjerkebek mellem vestre	56	0024-007
Josefine Johannesen	1860	Rødskasa (plads)	47	0070-002
Josefine Korset	1878	Korset (plads)	11	0003-002
Josefine Nilsen	1888	Løkkeli	54	0016-002
Josefine Nilsen	1856	Bjerkebækmyra	56	0025-002
Josefine Vengene	1864	Vengene	44	0052-002
Josefine Wiig f Johannesen	1866	Sjøvik	36	0006-002
Juliane Buerødegaard	1877	Buerødegaard (plads)	11	0002-005
Julie Aslakstrøm	1888	Aslakstrøm (gaard)	22	0069-004
Julie Brytesen	1875	Stangebraaten nordre	51	0003-002
Julie Brækka	1883	Brækka (plads)	22	0068-004
Julie Elvestad	1904	Elvestad (gaard)	24	0083-005
Julie Jensen	1886	Lilledal (plads)	37	0012-003
Julie Johansen Kilen	1902	Kilen (gaard)	17	0038-005
Julie Storholtet	1883	Enger	28	0010-005
Julie Svendsby	1906	Svendsby	67	0038-004
Julie Sørensen	1875	Fange (gaard)	25	0086-002
Julie Tostelund	1893	Tostelund	68	0044-005
Julius Andersen	1860	Aspestrand vestre	58	0033-004
Julius Fylding	1867	Fylding (gaard)	12	0010-003
Julius Johnsen	1890	Leksrød	27	0007-010
Julius Ludvigsen	1896	Mosserød	64	0021-003
Julius Olsen	1858	Rive søndre (gaard)	13	0015-001
Julius Rovedalen	1882	Rovedalen	44	0053-003
Julius Svendsby	1875	Svendsby	67	0038-001
Jørgen Heier	1910	Enger	28	0010-004
Jørgen Holmsen	1887	Østensvik (øvre)	63	0015-004
Jørgen Holt	1880	Løkkeli	56	0023-011
Jørgen Jørgensen	1881	Tripperød	60	0044-001
Jørgen Tolverød	1877	Tolverød	45	0058-003
Jørgine Nilsen	1853	Haugland	35	0005-011
Jørgine Pettersen	1845	Mosserød	64	0021-006
Jørgine Rød	1875	Rød	47	0068-002
Jørgine Østeby	1843	Østeby (gaard)	24	0082-002
Kalmar Johannessen	1893	Korneliussætret	34	0044-003
Kalmar Rønningen	1893	Rønningen	45	0059-003
Karen Bye	1900	Sund	63	0011-004
Karen Danielsen	1871	Kasene	57	0029-002
Karen Daugerød	1832	Daugerød (gaard)	13	0018-004
Karen Fangesætre	1825	Arebækken	42	0038-009
Karen Rive	1849	Rive Nordre (gaard)	13	0016-008
Karen Tøgersen	1909	Bjerkebæk, mellem	55	0020-005
Karine Fosby	1834	Fosby	38	0023-001
Karl Amundsen	1892	Svarødkasa (Husa)	53	0010-004
Karl Andreassen	1910	Bjerkebek mellem vestre	56	0024-003
Karl Augustson		Stangebraaten nordre	51	0003-007
Karl Augustson		Bjerkebæk, mellem	55	0020-007
Karl Christiansen	1877	Holth (gaard)	12	0013-005
Karl Fangesætre	1888	Fangesætre (plads)	23	0077-004
Karl Gabrielsen	1903	Sandbæk	38	0019-004
Karl Gabrielson		Holmegild	61	0047-013
Karl Juliussen	1888	Rive søndre (gaard)	13	0015-005
Karl Karlsen	1868	Bøen (ytre)	62	0003-006
Karl Kristiansen	1881	Bjerkebækkasa	54	0014-003
Karl Krogstad	1878	Garveriet (gaard)	23	0073-001
Karl Martinsen	1887	Skaugen	52	0006-003
Karl Johan Bryntesen	1865	Næverlund	53	0009-001
Karl Johan Johannesson		Stangebraaten nordre	51	0003-009
Karl Sverre Isaksen	1898	Enger	28	0010-006
Karla Andreasen	1893	Haugland	35	0005-003
Karla Karlsen	1893	Næverlund	53	0009-003
Karla Ødegaard	1904	Skogsødegaarden	52	0007-006
Karoline Aasgaard	1851	Prestegaarden	42	0037-005
Karoline Andersen	1862	Lervig (gaard)	15	0027-004
Karoline Andersen	1855	Rustan	62	0007-003
Karoline Bergerhaugen	1845	Bergerhaugen	67	0039-002
Karoline Andersen Braaten	1850	Kilebraatene (gaard)	17	0040-002
Karoline Buer	1847	Skodsberg	49	0086-002
Karoline Daugerød	1906	Daugerød (gaard)	13	0018-007
Karoline Daugerød	1897	Daugerød (gaard)	14	0021-007
Karoline Eliassen	1868	Strømsfos landhandleri (gaard)	19	0051-007
Karoline Eliassen	1873	Godheim (gaard)	26	0091-006
Karoline Emanuelsen		Solberg	41	0033-003
Karoline Græsholt	1878	Græsholt (gaard)	11	0005-003
Karoline Hansen	1853	Hula (plads)	13	0017-002
Karoline Hansen	1852	Strøm (gaard)	19	0047-007
Karoline Hansen	1867	Aspestrand vestre	58	0034-005
Karoline Hansesætre		Hansesætre	67	0043-002
Karoline Haug	1884	Haug	46	0064-007
Karoline Haug	1878	Haug	46	0065-002
Karoline Haugbyholtet	1850	Haugbyholtet	39	0026-002
Karoline Holth	1881	Holth (gaard)	12	0013-003
Karoline Jonasen	1874	Fosby	38	0023-002
Karoline Karlsen	1866	Næset	60	0046-006
Karoline Hansen Kirkerød	1854	Kirkerød	38	0017-002
Karoline Kristensen	1868	Ødegaarden	28	0011-003
Karoline Larsen	1860	Nordli	60	0041-002
Karoline Lie	1848	Fjeld	64	0017-002
Karoline Løvaas	1853	Kirkesand (Kirkeng)	41	0036-004
Karoline Myrene f Andersen	1858	Myrene	35	0001-002
Karoline Kristiansen Sandbæk	1860	Sandbæk	38	0020-002
Karoline Skakkestad	1854	Skakkestad	49	0084-003
Karoline Skolleborg	1837	Granly	49	0082-001
Karoline Ødegaard	1868	Skogsødegaarden	52	0007-002
Karoline Amalie Jensdatter	1863	Leksrødlien	27	0008-002
Karoline Elisabeth Knatterød	1863	Knatterød	33	0036-001
Karsten Wiig	1904	Sjøvik	36	0006-006
Katharine Eriksen	1846	Svarød søndre	53	0011-002
Kathinka Hansen	1886	Kværnemon	54	0013-004

Namn	Fødd	Gard/gate	Side	Ref.nr.
Kathrine Græsholt	1849	Græsholt (gaard)	11	0005-002
Kathrine Svendsen	1823	Hansesætre	67	0043-003
Katinka Rønningen	1860	Rønningen	45	0059-001
Katinka Kristensen Sandbæk	1854	Sandbæk	38	0019-001
Kirsten Aslakstrøm	1893	Aslakstrøm (gaard)	22	0069-005
Klara Andersen	1856	Braatene (plads)	46	0063-001
Klare Andersen Fange	1864	Iglerød	42	0040-002
Klaus Ludvigsen	1907	Nordby (Sommeroløkken)	50	0089-005
Knut Kristiansen	1908	Svarød nordre	53	0012-006
Konrad Hansen	1882	Haugen	54	0015-003
Konstance Person	1894	Daugerød (gaard)	14	0019-004
Kristen Jensen	1862	Bøen nordre (gaard)	22	0066-002
Kristen Olsen	1837	Rishaugen	42	0043-001
Kristen Pettersen	1840	Nordby (Sommeroløkken)	50	0089-001
Kristi Breili	1910	Mosserød (Kvisler skolehus)	63	0014-003
Kristian Andersen	1883	Lagerholtet	32	0035-004
Kristian Andersen	1851	Langedal nordre (plads)	37	0013-001
Kristian Andersen	1858	Haug	46	0065-009
Kristian Andersen	1860	Svarød nordre	53	0012-001
Kristian Andersen	1896	Bjerkebæk øvre	56	0026-005
Kristian Andersen	1891	Svendsby	67	0038-008
Kristian Arebækken	1862	Arebækken	42	0038-001
Kristian Braaten	1852	Kilebraatene (gaard)	17	0039-006
Kristian Bye	1868	Sund	63	0011-001
Kristian Eliassen	1840	Vesttorp	66	0030-001
Kristian Espelundhagen	1908	Espelundhagen	45	0057-003
Kristian Fangehaugen	1905	Fangehaugen (gaard)	24	0078-005
Kristian Fjeldbæk	1907	Fjelbæk	44	0054-005
Kristian Hansen Fjeldbæk	1854	Fjelbæk	44	0054-001
Kristian Fladeby	1875	Vig landhandleri	36	0007-001
Kristian Fylding	1851	Fylding (gaard)	12	0010-001
Kristian Græsholt	1856	Græsholt (gaard)	11	0005-001
Kristian Hansen	1887	Fange (gaard)	25	0090-004
Kristian Hansen	1868	Lajordet	32	0031-001
Kristian Hansen		Aspestrand vestre	58	0033-005
Kristian Hansen	1883	Aspestrand østre	59	0037-001
Kristian Hansen	1865	Tostelund	68	0044-008
Kristian Holth	1851	Holth (gaard)	12	0013-001
Kristian Johannesen	1850	Kollerød nordre	30	0022-008
Kristian Johannessen	1858	Bjerkebækkasa	54	0014-001
Kristian Kolbjørnsen	1901	Fangekasa (plads)	25	0085-004
Kristian Kopperød	1862	Kopperød	41	0035-001
Kristian Larsen	1887	Østensvig (øvre)	65	0025-003
Kristian Lund	1904	Kverndalen	29	0019-004
Kristian Løverød	1879	Løverød	48	0073-002
Kristian Mjølnerød	1855	Mjølnerød (plads)	49	0079-001
Kristian Morholt	1899	Morholt	65	0028-003
Kristian Nilsen	1875	Ødegaardene	59	0040-001
Kristian Nordby	1901	Nordby (plads)	21	0064-006
Kristian Olsen	1891	Pina (plads)	16	0031-003
Kristian Olsen	1890	Bøen søndre (gaard)	22	0065-006
Kristian Pedersen	1869	Krosby	40	0030-009
Kristian Pettersen	1845	Østensvig nedre (Saga)	64	0022-001
Kristian Rød	1880	Rød	66	0034-001
Kristian Rødsholt	1882	Rødsholt	47	0072-003
Kristian Johansen Rødsmoen	1850	Rødsmoen (plads)	47	0069-001
Kristian Rønningen	1888	Rønningen	45	0059-002
Kristian Sandbæk	1831	Sandbæk	38	0020-001
Kristian Sandbæk		Espelund østre	43	0045-003
Kristian Sjurstad	1900	Sjurstad	42	0039-003
Kristian Sund	1867	Grænsen	54	0017-001
Kristian Søgård	1883	Lervig (gaard)	15	0024-008
Kristian Sørensen	1872	Elverud	60	0045-001
Kristian Thoresen	1901	Bøensætret, søndre	33	0037-006
Kristian Torp	1910	Morholt	66	0029-006
Kristian Vengene	1857	Vengene	44	0052-001
Kristian Vestgaarden	1867	Enger	28	0010-008
Kristian Wiig	1865	Sjøvik	36	0006-001
Kristian L. Holth	1873	Analyst (plads)	18	0044-001
Kristiane Tøgersen	1831	Næset	60	0046-009
Kristianne Kristiansen	1897	Bjerkebækkasa	54	0014-005
Kristianne Nilsen	1896	Bjerkebækmyra	56	0025-005
Kristine Berger	1861	Berger	64	0019-002
Kristine Berget	1895	Berget	26	0001-005
Kristine Martinsen Braaten	1890	Kilebraatene (gaard)	17	0040-004
Kristine Fangemyren	1899	Fangemyren (gaard)	23	0075-003
Kristine Grinder	1867	Grinder	67	0036-001
Kristine Hansen	1816	Rødskasa (plads)	47	0070-004
Kristine Haug	1908	Haug	46	0065-007
Kristine Helgesen	1874	Strømsfos landhandleri (gaard)	19	0051-006
Kristine Holmsen	1890	Østensvik (øvre)	63	0015-003
Kristine Iversen	1832	Fangemyren (gaard)	23	0075-005
Kristine Johannessen	1863	Korneliussætret	34	0044-002
Kristine Johansen	1877	Tolsbystranden	26	0003-003
Kristine Karlsen	1834	Ørnelund	52	0005-005
Kristine Kopperød	1907	Kopperød	41	0035-005
Kristine Langemyr	1895	Furuseth	29	0018-003
Kristine Larsen	1851	Østensvig (øvre)	65	0025-002
Kristine Løverød	1842	Løverød	48	0073-003
Kristine Næs	1880	Næs (gaard)	18	0045-002
Kristine Olsen	1881	Rishaugen	42	0043-003
Kristine Svendsby	1871	Kvisler	64	0020-002
Kristine Olsen Sørenskas	1873	Sørenskas, vestre	33	0040-002
Kristine Thoresen	1898	Bøensætret, søndre	33	0037-005
Kristine Andersen Vaala	1873	Vaala (plads)	16	0035-003
Kristine Holmsen Østenvig	1890	Aremark meieri	40	0027-014
Kristofer Jensen Mosvigen	1889	Mosvigen	26	0002-004
Kristoffer Aslakstrøm	1857	Aslakstrøm (gaard)	22	0069-001
Kristoffer Hannaas	1908	Bergstrøms skole (gaard)	20	0053-003
Kristoffer Moskasa	1867	Moskasa	29	0020-001
Kristoffer Spondalen	1880	Spondalskogen	45	0060-001
Lagerta Arebækken	1896	Arebækken	42	0038-004
Lagertha Lie	1890	Teigen (gaard)	11	0006-004
Lars Andersen	1839	Espelundhagen	45	0057-005
Lars Andersen	1885	Fjeld	64	0017-004
Lars Aspetangen	1827	Aspetangen (Østensvig nedre)	62	0008-001
Lars Tøgersen	1879	Bjerkebæk, mellem	55	0020-001
Laura Andersen	1868	Viraas	67	0040-002
Laura Fladeby f Sørensen	1887	Vig landhandleri	36	0007-002
Laura Grøthe	1871	Grøthe	68	0045-002
Laura Hansen	1853	Melleby	66	0035-002
Laura Johannessen	1877	Aspetangen (Østensvig nedre)	62	0008-002

Namn	Født	Gard/gate	Side	Ref.nr.
Laura Johansen	1897	Nordli	60	0041-004
Laura Langemyr	1872	Iglerød	42	0041-002
Laura Nygaard	1875	Fugleholtet (plads)	11	0001-002
Laura Olsen	1861	Rive søndre (gaard)	13	0015-002
Laura Rød	1885	Skodsberg	50	0087-011
Laura Sund	1867	Grænsen	54	0017-002
Laura Svendsby	1856	Svendsby	67	0038-007
Laura Torp	1880	Morholt	65	0029-002
Laura Ulsrød	1877	Grinder	67	0037-002
Laurits Askefos	1895	Enger	28	0010-007
Laurits Hansen	1878	Kværnemon	54	0013-001
Lauritz Kilen	1894	Kilen (gaard)	17	0038-003
Lena Andersen	1846	Svarødkasa (Husa)	53	0010-002
Lena Johannessen	1859	Aspestrand østre	59	0037-004
Lenus Olsen	1896	Stangebraaten nordre	51	0003-003
Lilli Strøm	1903	Langedal søndre (plads)	37	0014-006
Lillie Johanne Nyseth	1901	Nyseth	27	0009-003
Lilly Johannesen	1907	Strømsfos canal (gaard)	19	0050-011
Lina Andersen	1889	Leksrød	27	0007-008
Lina Daugerød	1874	Daugerød (gaard)	13	0018-002
Lina Heier	1884	Enger	28	0010-002
Lina Larsen Kilen	1864	Kilen (gaard)	17	0038-002
Lina Jensen Næs	1866	Næs (gaard)	18	0045-007
Lisa Teigen f Engdal	1854	Fladlands - Teigen	44	0051-002
Lovise Rovedalen	1845	Rovedalen	44	0053-002
Ludvig Andersen	1867	Gubberød	26	0005-001
Ludvig Fange	1865	Fange (gaard)	25	0088-001
Ludvig Fladeby	1878	Aremark meieri	40	0027-011
Ludvig Hansen	1872	Aspestrand vestre	58	0034-003
Ludvig Hansesætre	1861	Hansesætre	67	0043-001
Ludvig Jensen	1860	Næset	60	0046-001
Ludvig Kirkerød	1866	Kirkerød	38	0018-005
Ludvig Langemyr	1862	Furuseth	29	0018-001
Ludvig Larsen	1862	Nordli	60	0041-001
Ludvig Løverød	1884	Løverød	47	0073-001
Ludvig Martinsen	1895	Ørnelund	52	0005-004
Ludvig Olsen	1839	Næshaugen (plads)	15	0030-001
Ludvig Ottosson		Stangebraaten nordre	51	0003-008
Ludvig Slorby	1838	Slorby (gaard)	24	0081-001
Ludvig Thoverød	1846	Toverød (gaard)	24	0084-001
Ludvig Viig	1839	Vig	36	0011-001
M. A. Augustson	1884	Fjeld	64	0017-010
Mabel Melleby	1894	Sjurstad	42	0039-005
Mads Morholt	1903	Morholt	65	0028-004
Mads Østensvik	1896	Østensvik (nedre)	63	0009-006
Mael Johannesson		Ørnelund	52	0005-008
Magdalene Olsen	1838	Bjerkebæk nordre	55	0021-002
Magnus Eriksen	1840	Sund	63	0011-007
Magrethe Nordby	1907	Nordby	66	0032-007
Maren Andreasen	1843	Bøensætret, søndre	33	0037-002
Maren Bøen	1849	Bøen nordre (gaard)	22	0066-001
Maren Bønøgaard	1870	Bønøgaard Søndre (gaard)	20	0058-002
Maren Espelund	1848	Espelund	43	0046-002
Maren Fangehaugen	1903	Fangehaugen (gaard)	24	0078-004
Maren Hansen	1870	Morholt	66	0029-008
Maren Helgesen	1831	Strømsfos landhandleri (gaard)	19	0051-005
Maren Jensen	1906	Sørenskas, vestre	33	0040-005
Maren Jensen	1866	Størholtet søndre	34	0046-002
Maren Jensen	1839	Ulsrød	62	0004-001
Maren Johansen	1883	Næs (gaard)	18	0045-005
Maren Larsen	1855	Holtet	58	0031-002
Maren Lervig	1844	Lervig (gaard)	14	0023-002
Maren Lilledal f Andersen	1842	Lilledal (plads)	37	0012-002
Maren Magnussen		Aspestrand vestre	58	0033-008
Maren Magnussen	1853	Rustan	62	0007-002
Maren Mjølnerød	1855	Mjølnerød (plads)	49	0079-002
Maren Nygaard	1849	Tromophaugen (Nygaard)	50	0088-002
Maren Olsen	1872	Rødser	32	0032-005
Maren Person	1899	Daugerød (gaard)	14	0019-006
Maren Rovedalen	1879	Rovedalen	44	0053-004
Maren Strøm	1842	Strøm (gaard)	19	0048-010
Maren Viig	1842	Vig	36	0011-002
Margit Grinder	1896	Grinder	67	0036-003
Margit Johansen	1906	Aspestrand østre nordre	59	0038-004
Margit Karlsen	1904	Holth (gaard)	12	0013-007
Margit Rive	1906	Rive Nordre (gaard)	13	0016-007
Margit Riveødegård	1898	Riveødegård (gaard)	14	0022-004
Margit Sande	1907	Espelund nordre	45	0056-008
Margit Tolsby	1900	Tolsby	26	0004-008
Margit Tromop	1858	Tromop	49	0085-002
Margit Tøgersen	1905	Bjerkebæk, mellem	55	0020-003
Margot Lexerød	1902	Leksrød	27	0007-006
Margrete Arebækken	1900	Arebækken	42	0038-005
Margrete Berg	1871	Krosby	40	0030-002
Margrete Edvardsen	1904	Sjurstad (plads)	38	0021-003
Margrete Johansen	1909	Mjølnerød (plads)	49	0079-005
Margrethe Hannaas	1884	Bergstrøms skole (gaard)	20	0053-002
Margrethe Jensen	1908	Sørenskas, vestre	33	0040-006
Maria-Lena Olsdatter	1853	Bjerkebækkasa	54	0014-002
Marie Aamodt	1888	Næs (gaard)	18	0046-010
Marie Andersen	1875	Framgaardsmoen	29	0016-002
Marie Arebækken	1860	Arebækken	42	0038-002
Marie Aslakstrøm	1858	Aslakstrøm (gaard)	22	0069-002
Marie Buer	1888	Holth (gaard)	13	0014-005
Marie Bøen	1895	Bøen søndre (gaard)	22	0065-003
Marie Engdal	1831	Fladlands - Teigen	44	0051-003
Marie Fange	1892	Fange (gaard)	25	0088-003
Marie Fjeldbæk	1865	Fjelbæk	44	0054-002
Marie Fosby	1869	Langenes	34	0048-002
Marie Haneborg	1881	Strømsfos (gaard)	20	0056-002
Marie Haugbyholtet	1881	Haugbyholtet	39	0026-005
Marie Holth	1852	Holth (gaard)	12	0013-002
Marie Holth	1864	Holth (gaard)	13	0014-002
Marie Johannessen	1830	Petersborg	53	0008-002
Marie Johannessen	1862	Moen	61	0049-002
Marie Jonsen	1859	Allingmon	57	0027-002
Marie Krosby-Fossen	1877	Krosby - Fossen	48	0077-003
Marie Kvernekasa	1880	Kvernekasa (plads)	21	0059-002
Marie Langemyr	1897	Fosby	39	0024-009
Marie Nygaard	1895	"Grina" (husets) Nordenhaug	23	0072-003
Marie Olsen	1856	Rishaugen	42	0043-002
Marie Rød	1898	Rød	47	0068-003
Marie Jensen Sambøl	1881	Framgaard	30	0023-002
Marie Antonsen Siljeholt	1897	Siljeholt (gaard)	16	0034-005
Marie Skolleborg	1889	Kollerød nordre	30	0022-003

Namn	Fødd	Gard/gate	Side	Ref.nr.
Marie Sørli	1887	Sørli	67	0041-003
Marie Caspara Nygård	1909	Fugleholtet (plads)	11	0001-004
Marie-Stina Brynildsen		Haug	47	0067-004
Markus Gundersen	1861	Hallesby søndre	31	0027-004
Marta Gjersengen	1908	Gjersengen	40	0031-007
Marta Johannesen	1893	Krosby	40	0030-007
Marta Kirkerød	1899	Kirkerød	38	0016-003
Marta Kopperød	1909	Kopperød	41	0035-006
Marta Malmberg	1897	Løkkeberg	36	0008-003
Martha Aasgaard	1900	Aasgaard (østre)	65	0026-005
Martha Bøen	1897	Bøen søndre (gaard)	22	0065-004
Martha Daugerød	1909	Daugerød (gaard)	13	0018-008
Martha Daugerød	1893	Daugerød (gaard)	14	0021-006
Martha Elvestad	1827	Bergertrangen	64	0018-003
Martha Fange	1891	Fange (gaard)	25	0088-002
Martha Gundersen	1898	Hallesby søndre	31	0027-008
Martha Lexerødlien	1897	Leksrødlien	27	0008-003
Martha Lie	1886	Teigen (gaard)	11	0006-003
Martha Nordby	1905	Nordby (gaard)	24	0080-004
Martha Thorsen	1893	Strømsfos landhandleri (gaard)	19	0051-002
Martha Ødegaard	1902	Skogsødegaarden	52	0007-005
Marthe Bøen	1836	Lund (gaard)	20	0052-001
Marthe Lervig	1876	Lervig (gaard)	15	0026-002
Martin Amundsen	1873	Svarødkasa (Husa)	53	0010-003
Martin Andersen	1856	Nyseth	27	0009-001
Martin Bergstrøm	1832	Bergstrøm (gaard)	23	0071-001
Martin Olsen Braaten	1834	Kilebraatene (gaard)	17	0040-001
Martin Haug	1849	Haug	46	0064-001
Martin Jensen	1901	Sørenskas, vestre	33	0040-003
Martin Jensen	1848	Størholtet søndre	34	0046-001
Martin Jensen	1862	Skaugen	52	0006-001
Martin Johannessen	1861	Ørnelund	51	0005-001
Martin Langemyr	1826	Fosby	39	0024-007
Martin Nordby	1859	Nordby	66	0033-002
Martin Olsen	1843	Sørenskas	33	0041-001
Martin Olsen	1840	Skodsberg	50	0087-015
Martin Riveødegård	1870	Riveødegård (gaard)	14	0022-001
Martin Rovedalen	1832	Rovedalen	44	0053-001
Martin Sande	1863	Espelund nordre	45	0056-001
Martin Strøm	1879	Lervig (gaard)	15	0027-002
Martin Volen	1833	Daugerød (gaard)	14	0020-005
Martine Espelund	1866	Espelund	43	0048-002
Martine Fyldeng	1846	Fyldeng (gaard)	12	0008-001
Martine Gunneng	1871	Aasgaard (vestre)	63	0012-002
Martine Haug	1878	Haug	46	0064-004
Martine Johannessen	1882	Aspestrand østre nordre	59	0038-002
Martine Nilsen	1908	Løkkeli	54	0016-005
Martine Nilsen f Sandbæk	1868	Haugland	35	0005-002
Martine Rød	1859	Rød	30	0024-002
Martine Torsen	1844	Skodsberg	50	0086-004
Mathea Johannesen	1899	Strømsfos canal (gaard)	19	0050-007
Mathea Nordby	1855	Nordby	66	0033-003
Mathea Sørensen	1910	Elverud	60	0045-005
Mathilde Andreassen	1866	Østensvik (nedre)	62	0009-002
Mathilde Hansen	1866	Kolsbu	54	0018-002
Mathilde Jansen	1868	Handelsborg (plads)	17	0042-002
Mathilde Pedersen	1888	Aremark meieri	39	0027-005
Mathilde Tostelund	1874	Tostelund	68	0044-002
Matilde Bye	1865	Sund	63	0011-002
Matilde Haug	1867	Haug	46	0066-002
Mauris Andersen	1894	Viraas	67	0040-003
Milla Eriksen	1869	Svarød nordre	53	0012-002
Milla Karlsen	1859	Skaugen	52	0006-002
Miltin Jonasson		Ørnelund	52	0005-013
Mimmi Danielsen	1904	Kasene	57	0029-009
Mina Aarbu	1863	Aarbu %Morholt%	65	0027-002
Mina Braaten	1862	Skodsberg	50	0087-014
Mina Fange	1856	Fange (gaard)	25	0088-005
Mina Johannessen	1857	Petersborg	53	0008-003
Mina Karlson	1898	Mosserød (Kvisler skolehus)	63	0014-004
Nanny Edvardsen	1889	Braaten	57	0030-004
Nathalie Hansen	1892	Haugen	54	0015-005
Nathalie Tolsby	1893	Tolsby	26	0004-003
Nils Andersen	1841	Rød	66	0034-003
Nils Aronsen	1846	Bøenkasa	33	0042-001
Nils Braarud	1833	Kollerød nordre	30	0022-006
Nils Buer	1846	Skodsberg	49	0086-001
Nils Fyldeng	1838	Fylding (gaard)	12	0011-001
Nils Gjersengen	1901	Gjersengen	40	0031-004
Nils Hoel	1902	Bjerkebek mellem vestre	56	0024-006
Nils Lexerød	1866	Leksrød	27	0007-001
Nils Melby	1834	Melby (gaard)	24	0079-001
Nils Rødsmoen	1903	Rødsmoen (plads)	47	0069-007
Nils Iversen Teigen	1852	Fladlands - Teigen	44	0051-001
Nils H. Buer	1907	Buer (gaard)	11	0004-003
Nils Tøger Nilsen (Bjerkebæk)	1876	Næset	60	0046-010
Nina Berget	1854	Berget	26	0001-002
Nina Fangemyren	1848	Fangemyren (gaard)	23	0075-002
Nina Kristensen	1857	Ødegaarden	28	0011-002
Nina Torkelshulet	1883	Fange (gaard)	25	0089-005
Nina Torkilshullet	1882	Torkilshullet (plads)	22	0070-003
Nore Tromop	1895	Tromop	49	0085-004
O. B. Five	1870	Kollerød søndre	30	0021-001
O. V. Johanson	1890	Fjeld	64	0017-011
Oden Espelundhaugen		Rødsmoen	31	0026-005
Olaf Bokkemoen	1887	Vig	36	0009-008
Olaf Christiansen	1905	Hellesaaen (plads)	17	0041-007
Olaf Elvestad	1898	Elvestad (gaard)	24	0083-002
Olaf Gimming	1896	Skodsberg	50	0087-004
Olaf Grøthe	1906	Grøthe	68	0045-005
Olaf Hansen	1885	Aspestrand østre søndre	59	0036-001
Olaf Holteberg	1890	Holteberg (plads)	22	0067-003
Olaf Holth	1906	Analyst (plads)	18	0044-003
Olaf Jørgensen	1887	Bakkemøn (plads)	59	0039-003
Olaf Jørgensen	1909	Tripperød	60	0044-004
Olaf Knoph	1886	Bjerkebæk nordre	57	0028-003
Olaf Sandaker		Bøen (ytre)	62	0003-004
Olaf Strøm	1900	Strøm (gaard)	19	0048-009
Olaf Sørensen	1873	Fange (gaard)	25	0086-001
Olaf Sørli	1885	Sørli	67	0041-002
Olaf Torp	1881	Tromophaugen (Nygaard)	50	0088-003
Olaf Johansen Viig	1909	Vig	36	0009-007
Olav Hannaas	1878	Bergstrøms skole (gaard)	20	0053-001
Olav Kristiansen	1893	Leksrød	27	0007-009
Olav Teodor Johansen	1890	Mosbæk	32	0033-005
Olava Andersen f Torsen	1856	Sjurstad (plads)	38	0021-002

Namn	Født	Gard/gate	Side	Ref.nr.
Olava Hansen Flatland	1847	Flatland	35	0004-001
Olava Hansen	1878	Aspestrand vestre	58	0034-007
Olava Johansen	1838	Svarød nordre	53	0012-009
Olava Løverød	1876	Løverød	48	0073-004
Olava Nilsen	1859	Framgaard	30	0023-003
Olava Olsen	1863	Østensvik (øvre)	63	0015-002
Olava Spondalen	1855	Spondalen	45	0061-001
Olaves Fange	1859	Fange (gaard)	25	0087-003
Olaves Johannesen	1865	Leksrødlien	27	0008-001
Olaves Johansen	1871	Stangebraaten søndre	51	0004-003
Olaves Jørgensen	1841	Bjørkebækhaugen	61	0048-001
Olaves Nilsen	1854	Bjerkebækmyra	56	0025-001
Ole Aarbu	1887	Aarbu %Morholt%	65	0027-003
Ole Andersen	1852	Skolleborg	48	0078-006
Ole Berg	1870	Aspestrand søndre	58	0032-008
Ole Andreassen Buerødegaard	1883	Buerødegaard (plads)	11	0002-002
Ole Espelund	1859	Aremark meieri	40	0027-009
Ole Josefsen Espelund	1883	Espelund	43	0046-001
Ole Nilsen Espelund	1841	Espelund	43	0049-001
Ole Olsen Espelund	1830	Espelund	43	0047-001
Ole Fosby	1890	Fosby	39	0024-003
Ole Fremgaard	1901	Enger	28	0010-014
Ole Gimming	1860	Skodsberg	50	0087-001
Ole Glenne	1856	Glenne	39	0025-001
Ole Grinder	1909	Grinder	67	0037-005
Ole Græsholt	1893	Teigen (gaard)	11	0006-009
Ole Hansen	1863	Aspestrand vestre	58	0034-002
Ole Haugen		Flatland	35	0004-011
Ole Holth	1878	Næshaugen (plads)	16	0030-003
Ole Jensen	1849	Pina (plads)	16	0031-001
Ole Jensen	1857	Gjersengen	40	0031-008
Ole Jensen	1880	Solbakken	43	0044-005
Ole Johannesen	1892	Knatterød	33	0036-005
Ole Johannessen	1865	Korneliussætret	34	0044-001
Ole Johannessen	1878	Stangebraaten nordre	51	0003-001
Ole Johannessen	1836	Bøen (ytre)	62	0003-001
Ole Johansen	1881	Ødegaarden	28	0011-004
Ole Johansen	1873	Grotmaal	60	0043-001
Ole Juliussen	1883	Rive søndre (gaard)	13	0015-003
Ole Jørgensen	1877	Bjørkebækhaugen	61	0048-003
Ole Kasene	1887	Kasene	28	0012-003
Ole Pedersen Kirkeng	1863	Kirkesand (Kirkeng)	41	0036-006
Ole Krosby-Fossen	1890	Krosby - Fossen	48	0077-002
Ole Lervig	1872	Lervig (gaard)	15	0026-001
Ole Løvaas	1857	Kirkesand (Kirkeng)	41	0036-001
Ole Nilsen	1902	Løkka	55	0019-004
Ole Nygaard	1872	"Grina" (husets) Nordenhaug	23	0072-001
Ole Olsen	1843	Hellesaaen (plads)	17	0041-003
Ole Olsen	1833	Bjerkebæk nordre	55	0021-001
Ole Olsen	1842	Nydal (+ Nydalsmyren)	55	0022-002
Ole Olsen	1831	Østensvik (øvre)	63	0015-008
Ole Pettersen	1865	Bergertrangen	64	0018-001
Ole Rød	1854	Rød	30	0024-001
Ole Sjurstad	1862	Sjurstad	42	0039-001
Ole Skolleborghagen	1905	Skolleborg-hagen	49	0083-005
Ole Svendsby	1897	Kvisler	64	0020-003
Ole Svendsby	1902	Svendsby	67	0038-003
Ole Sørensen	1847	Kopperød	41	0034-001
Ole Ulsrød	1868	Ulsrød	62	0006-003
Ole Johannesen Viig	1845	Vig	36	0009-001
Ole B. Olsen	1862	Hyllestad (plads)	16	0032-001
Ole Petrus Martinsen	1909	Størholtet søndre	34	0046-008
Ole S. Bjerkebæk	1866	Løkkeli	56	0023-001
Olea Jensen	1834	Torget	17	0036-005
Olga Espelund	1876	Espelund	43	0049-003
Olga Fange	1904	Fange (gaard)	25	0087-007
Olga Fange	1877	Fange (gaard)	25	0089-002
Olga Jensen	1897	Næset	60	0046-005
Olga Kopperød	1872	Kopperød	41	0035-002
Olga Kristensen	1887	Nordby (Sommeroløkken)	50	0089-003
Olga Pettersen Langedal	1883	Vig	37	0011-008
Olga Larsen	1886	Holmen (plads)	37	0015-007
Olga Martinsen	1892	Bjerkebek mellem vestre	56	0024-002
Olga Nilsen	1882	Bjerkebek mellem vestre	56	0024-005
Olga Olsen	1893	Tangen	49	0081-003
Olga Olsen	1905	Stangebraaten nordre	51	0003-005
Olga Petersson	1884	Lund nedre	50	0001-005
Olga Pettersen	1901	Lund øvre	51	0002-005
Olga Olsen Rishaugen	1877	Espelund	43	0047-002
Olga Svendsby	1877	Svendsby	67	0038-002
Olga Viig	1884	Vig	36	0009-003
Oline Elvestad	1874	Elvestad (gaard)	24	0083-001
Oline Fange	1863	Fange (gaard)	25	0087-004
Oline Gleng	1872	Enger	28	0010-013
Oline Hansen	1852	Granly	49	0082-002
Oline Haugby	1884	Haugby	41	0032-002
Oline Hoel	1866	Sund	64	0016-002
Omar Lexerødlien	1903	Leksrødlien	27	0008-006
Oscar Alfredsen	1906	Braatene	32	0034-004
Oscar Olsen	1870	Daugerød (gaard)	14	0020-004
Oscar Person	1863	Daugerød (gaard)	14	0019-001
Oscar Viggo Johannesen	1866	Strømsfos canal (gaard)	19	0050-004
Oskar Andreasson	1881	Bjerkebek mellem vestre	56	0024-001
Oskar Danielsen	1892	Kasene	57	0029-004
Oskar Fangesætre	1890	Fangesætre (plads)	23	0077-005
Oskar Johansen Fangesætre	1890	Lilledal (plads)	37	0012-006
Oskar Johannessen	1901	Østensvig (øvre)	65	0023-003
Oskar Lund	1869	Kverndalen	29	0019-001
Osvald Christoffersen	1907	Handelsborg (plads)	18	0043-005
Otelie Hansen	1895	Bjerkebæk, mellem	55	0020-006
Otelie Kristiansen	1892	Bjerkebækkasa	54	0014-004
Ottar Haug	1903	Haug	46	0066-009
Otto Haug	1873	Haug	46	0064-006
Otto Pedersen Klokkesten	1831	Klokkesten	29	0015-004
Otto Pederssen	1870	Torget	16	0036-001
Otto Sørensen	1889	Kopperød	41	0034-003
Otto Ulsrød	1890	Ulsrød	62	0006-004
Paula Augustsen	1910	Holmen (plads)	37	0015-009
Paula Hansen	1882	Aspestrand østre	59	0037-002
Pauline Borgen	1881	Fyldeng (gaard)	12	0009-003
Pauline Martinsen	1892	Skaugen	52	0006-004
Peder Olsen Bakke		Flatland	35	0004-010
Per Karstad	1878	Fosby	39	0023-003
Pernille Fange	1833	Fange (gaard)	25	0087-002
Peter Braaten	1894	Kilebraatene (gaard)	17	0039-005

Digitalarkivet - Arkivverket

Namn	Fødd	Gard/gate	Side	Ref.nr.
Peter Lervig	1876	Lervig (gaard)	14	0023-001
Peter Sund	1899	Grænsen	54	0017-003
Petra Knatterød	1903	Knatterød	33	0036-004
Petra Kolbjørnsen	1879	Fangekasa (plads)	25	0085-002
Petra Langemyr	1896	Furuseth	29	0018-004
Petrine Elvestad	1846	Elvestad (gaard)	24	0083-007
Petrine Hansen	1834	Haugen	12	0007-001
Petrine Hansen	1834	Sjurstad (plads)	38	0021-004
Petrine Jakobsen	1837	Lund øvre	51	0002-006
Petrus Kirkerød	1901	Kirkerød	38	0016-004
Petrus Pettersen	1880	Haug	47	0067-003
Petter Kirkerud	1881	Bakkene	29	0017-003
Petter Pettersen Langedal	1839	Langedal søndre (plads)	37	0014-001
Petter Lervig	1874	Lervig (gaard)	15	0026-007
Petter Lie	1846	Fjeld	64	0017-001
Petter Rød	1874	Rødser	32	0032-008
Petter Syvertsen	1863	Lund øvre	51	0002-001
Petter Tolsby	1869	Tolsby	26	0004-001
Petter Ødegaard	1889	Espelund	44	0050-007
Ragna Aasgaard	1907	Aasgaard (østre)	65	0026-008
Ragna Jakobsen	1898	Moseby (plads)	48	0075-003
Ragna Johannesen	1890	Krosby	40	0030-006
Ragna Lervig	1893	Næs (gaard)	18	0046-003
Ragna Nordby	1906	Nordby (plads)	21	0064-007
Ragna Richardsen	1907	Næs (gaard)	18	0045-006
Ragna Sande	1898	Espelund nordre	45	0056-003
Ragna Elvidia Johannesen	1909	Strømsfos Ysteri (gaard)	19	0049-008
Ragnhild Danielsen	1905	Krosby - Fossen	48	0077-005
Ragnhild Næs	1909	Næs (gaard)	18	0045-004
Ragnhild Torp	1908	Morholt	66	0029-005
Ragnhild Wiig	1900	Sjøvik	36	0006-004
Ragnhild Ødegaard	1906	Skogsødegaarden	52	0007-007
Ragnvald Borgersen	1905	Fosby skole	38	0022-006
Ragnvald Langemyr	1906	Furuseth	29	0018-008
Ragnvald Lie	1892	Teigen (gaard)	11	0006-005
Ragnvald Nilsen	1905	Skolleborg	48	0078-011
Ragnvald Nordby	1902	Nordby (gaard)	24	0080-003
Ragnvald Rød	1909	Skodsberg	50	0087-013
Ragnvald Torkilshullet	1906	Torkilshullet (plads)	22	0070-004
Ragnvald Østensvik	1903	Østensvik (nedre)	63	0009-008
Rakel Vesttorp	1904	Vesttorp	66	0030-004
Rangvald Bye	1899	Sund	63	0011-003
Realf Berg	1901	Krosby	40	0030-003
Rebekka Helgerud	1862	Strømsfos (gaard)	20	0056-010
Robert Kirkerød	1906	Kirkerød	38	0016-006
Robert Melleby	1897	Melleby	66	0035-005
Robert Nilsen	1892	Bjerkebækmyra	56	0025-004
Robert Østensvik	1891	Østensvik (nedre)	63	0009-004
Rolv Olsen	1901	Løkkeli	56	0023-004
Rudolf Hansen	1903	Holmegild	61	0047-004
Rudolf Johannes Iversen	1895	Strømsfos canal (gaard)	19	0050-003
Rut Baugen	1905	Baugen (plads)	21	0060-004
Ruth Andersen	1909	Leksrød	27	0007-013
Ruth Gimming	1901	Skodsberg	50	0087-007
Ruth Gundersen	1907	Hallesby søndre	31	0027-012
Ruth Hansen	1899	Holmegild	61	0047-007
Ruth Haug	1904	Haug	46	0065-005
Ruth Iversen	1901	Bjerkebæk nordre	55	0021-011
Ruth Kirkerød	1907	Kirkerød	38	0016-007
Ruth Kiserud	1901	Espelund	44	0050-003
Ruth Korset	1909	Korset (plads)	11	0003-004
Ruth Kristiansen	1910	Svarød nordre	53	0012-008
Ruth Magnussen	1902	Bøen (ytre)	61	0001-004
Ruth Nordby	1907	Nordby (gaard)	24	0080-005
Ruth Rød	1904	Rød	47	0068-006
Ruth Tolsby	1903	Tolsby	26	0004-009
Ruth Tomassen	1898	Holth skoletomt	12	0012-003
Ruth Østrøm	1909	Moen	61	0049-006
S. A. Bønøgaard	1854	Bønøgaard Nordre (gaard)	20	0057-001
S. I. Bønøgaard	1856	Bønøgaard Søndre (gaard)	20	0058-001
Sabina Thoverød	1848	Toverød (gaard)	24	0084-002
Sanda Olavssen	1890	Lund nedre	50	0001-003
Sara Jensen	1826	Haug	46	0066-011
Selma Berger	1881	Berger	64	0019-004
Selma Dahl	1878	Solbakken	43	0044-002
Selma Grøtnæs	1886	Bønøgaard Nordre (gaard)	20	0057-006
Selma Karlsen	1900	Næverlund	53	0009-004
Selma Martinsen	1902	Skaugen	52	0006-007
Selma Nygren	1894	Buer (gaard)	11	0004-005
Severin Espelund	1881	Espelund	43	0049-004
Severin Johannessen	1894	Allingmon	57	0027-004
Severin Ødegaard	1860	Skogsødegaarden	52	0007-001
Sidsel Frydenlund	1861	Frydenlund	44	0055-002
Sidsel Iglerød	1837	Solberg	41	0033-001
Signe Berg	1902	Aspestrand søndre	58	0032-011
Signe Borgersen	1895	Espelund	44	0050-009
Signe Nilsen Braatene		Braatene	32	0034-002
Signe Fange	1890	Fange (gaard)	25	0090-003
Signe Gunneng	1909	Aasgaard (vestre)	63	0012-003
Signe Hansen	1893	Holmegild	61	0047-005
Signe Jakobsen	1904	Moseby (plads)	48	0075-005
Signe Johansen	1903	Sandaker (plads)	59	0035-006
Signe Lervig	1897	Lervig (gaard)	15	0024-003
Signe Nilsen	1900	Strøm (gaard)	18	0047-005
Signe Nordby	1897	Nordby (plads)	21	0064-005
Signe Nygaard	1902	"Grina" (husets) Nordenhaug	23	0072-004
Signe Petersdatter	1902	Kollerød søndre	30	0021-006
Signe Rød	1902	Rød	47	0068-005
Signe Skolleborg	1896	Kollerød nordre	30	0022-004
Signe Spalen	1898	Bjerkebæk nordre	55	0021-005
Signe Tolsby	1896	Tolsby	26	0004-005
Signe Marie Holth	1909	Analyst (plads)	18	0044-005
Sigrid Aamodt	1908	Næs (gaard)	18	0046-012
Sigrid Aasheim	1897	Aasheim	30	0025-003
Sigrid Johannesen	1901	Strømsfos canal (gaard)	19	0050-008
Sigrun Sande	1903	Espelund nordre	45	0056-006
Sigurd Aasgaard	1896	Prestegaarden	42	0037-007
Sigurd Andreasen	1906	Haugland	35	0005-007
Sigurd Glenne	1898	Glenne	39	0025-005
Sigurd Jensen	1899	Østensvig (øvre)	65	0025-005
Sigurd Martinsen Kirkerød	1910	Kirkerød	38	0018-004
Sigurd Knoph	1893	Bjerkebæk nordre	57	0028-004
Sigurd Langemyr	1901	Furuseth	29	0018-007
Sigurd Lervig	1901	Lervig (gaard)	15	0024-005
Sigurd Malmberg	1901	Løkkeberg	36	0008-005
Sigurd Melleby	1893	Melleby	66	0035-006
Sigurd Mosserød	1897	Mosserød	63	0013-004
Sigurd Nygaard	1904	Nygaard (plads)	21	0061-006
Sigurd Tolsby	1898	Tolsby	26	0004-007
Sigurd Torp	1910	Tromophaugen (Nygaard)	50	0088-005
Sigurd Tromop	1900	Tromop	49	0085-006
Sigurd Ødegaard		Skogsødegaarden	52	0007-004

Namn	Født	Gard/gate	Side	Ref.nr.
Sigvart Aasgaard	1857	Prestegaarden	42	0037-004
Sigvart Brækka	1874	Brækka (plads)	22	0068-002
Sigvart Daugerød	1902	Daugerød (gaard)	13	0018-005
Sigvart Hansen	1873	Slorer	61	0002-001
Simon Jørgensen	1892	Bakkemøn (plads)	59	0039-005
Sofie Andersen	1860	Ulsrød	62	0005-002
Sofie Andersen f Olsen	1855	Langedal nordre (plads)	37	0013-002
Sofie Aronsen	1841	Bøenkasa	33	0042-002
Sofie Bergstrøm	1849	Bergstrøm (gaard)	23	0071-002
Sofie Jensen Bikjerød	1869	Glennekasa (Bikjerød)	48	0074-003
Sofie Bill	1875	Holen	31	0028-002
Sofie Espelund	1886	Tolsby	26	0004-011
Sofie Espelund	1886	Espelund	43	0046-005
Sofie Espelund	1835	Espelund	43	0049-002
Sofie Espelundhagen	1873	Espelundhagen	45	0057-002
Sofie Gabrielsen	1855	Haugen	54	0015-002
Sofie Grovbøl	1846	Godheim (gaard)	26	0091-002
Sofie Hansen	1866	Lajordet	32	0031-002
Sofie Hansen	1868	Aspestrand vestre	58	0034-006
Sofie Holteberg	1858	Holteberg (plads)	22	0067-002
Sofie Iglerød	1868	Solberg	41	0033-002
Sofie Jensen	1840	Tostelund	68	0044-009
Sofie Johansen	1865	Teigen (gaard)	11	0006-007
Sofie Johansen	1871	Gøtmaal	60	0042-003
Sofie Kasene	1850	Kasene	28	0012-001
Sofie Kirkerød f Hansen	1846	Kirkerød	38	0018-002
Sofie Klokkesten	1840	Klokkesten	29	0015-002
Sofie Knoph	1857	Bjerkebæk nordre	57	0028-002
Sofie Larsen	1862	Espelund østre	43	0045-002
Sofie Larsen	1869	Nordli	60	0041-003
Sofie Lund	1878	Kverndalen	29	0019-002
Sofie Nordby	1862	Nordby (plads)	21	0064-002
Sofie Nygaard	1865	"Grina" (husets) Nordenhaug	23	0072-002
Sofie Olsen	1844	Bjerkebæk øvre	56	0026-003
Sofie Pedersen	1857	Haugland	35	0005-009
Sofie Pederssen	1875	Torget	17	0036-002
Sofie Spalen	1868	Bjerkebæk nordre	55	0021-004
Sofie Strøm	1857	Strøm (gaard)	19	0048-002
Sofie Svendsdatter	1828	Bjerkebæk, mellem	55	0020-010
Sofie Thoresen	1896	Bøensætret, søndre	33	0037-004
Sofie Thorsen	1856	Daugerød (gaard)	14	0020-006
Sofie Tobiesen	1829	Djuptjernkasa	34	0049-001
Sofie Tolverød	1837	Tolverød	45	0058-001
Sofie Tøgersen	1843	Bjerkebæk, mellem	55	0020-009
Sofie Ulsrød	1886	Ulsrød	62	0006-006
Sofie Viig	1883	Vig	36	0011-005
Sofie Chr. Næs	1899	Næs (gaard)	18	0045-008
Solveig Olsen	1907	Løkkeli	56	0023-008
Solveig Sund	1901	Grænsen	54	0017-004
Solveig Svendsby	1905	Kvisler	64	0020-006
Stefanus Karlson	1870	Svendsby	67	0038-009
Stina Andersen		Moseby (plads)	48	0075-008
Stina Johnsen	1826	Haug	47	0067-006
Stina Jensen Mosvigen	1846	Mosvigen	26	0002-002
Susanna Nordby	1890	Nordby	66	0032-003
Sven Heier	1884	Enger	27	0010-001
Sven Lervig	1897	Næs (gaard)	18	0046-005
Sven Iversen Nygaard	1876	Nygaard (plads)	21	0061-001
Svend Danielsen		Bjerkebæk, mellem	55	0020-011
Svend Johannessen		Stangebraaten søndre	51	0004-004
Sverre Buer	1909	Buer (gaard)	11	0004-004
Sverre Hansen	1904	Slorer	62	0002-006
Sverre Johannesen	1904	Strømsfos canal (gaard)	19	0050-010
Sverre Lund	1907	Kverndalen	29	0019-007
Sverre Nordby	1894	Nordby	66	0032-004
Sverre Tostelund	1898	Tostelund	68	0044-007
Sverre Wiig	1902	Sjøvik	36	0006-005
Synneve Skolleborg	1897	Kollerød nordre	30	0022-005
Sypr. Strøm	1849	Strøm (gaard)	19	0048-001
Syver Hansen Kirkerød	1856	Kirkerød	38	0017-001
Søren Hansen	1906	Slorer	62	0002-007
Tale Ulsrød	1854	Ulsrød	62	0005-004
Tea Langedal f Johannesen	1848	Langedal søndre (plads)	37	0014-002
Tea Rød	1883	Rød	66	0034-002
Teodor Østensvig	1877	Aremark meieri	40	0027-012
Thea Enger	1890	Hallesby, nordre	31	0029-003
Thea Johannesen	1887	Sorgenfri	35	0002-002
Thea Johannessen	1897	Korneliussætret	34	0044-005
Thea Lervig	1853	Lervig (gaard)	15	0025-002
Thea Pedersen	1850	Østensvig nedre (Saga)	64	0022-002
Thea Vindmo	1855	Vindmo	47	0071-005
Tholleiv Valdberg	1900	Aspestrand søndre	58	0032-006
Thomas Thorsen	1844	Holth skoletomt	12	0012-001
Thor Helgesen	1854	Bøensætret, søndre	33	0037-001
Thorleif Malmberg	1899	Løkkeberg	36	0008-004
Thorvald Brækka	1890	Brækka (plads)	22	0068-007
Thorvald Bøen	1863	Bøen søndre (gaard)	21	0065-001
Thorvald Fredriksen	1855	Toverød (gaard)	24	0084-008
Thorvald Nordby	1886	Nordby	66	0033-005
Thorvald Valdberg	1850	Aspestrand søndre	58	0032-001
Tolleiv Karlsen	1905	Næset	60	0046-008
Tonny Andersen	1901	Tromop	49	0085-007
Tonny Kristiansen	1894	Aspestrand østre	59	0037-005
Tonny Lie	1883	Teigen (gaard)	11	0006-002
Tor Vindmo	1823	Vindmo	47	0071-001
Tora Rødsholt	1896	Rødsholt	47	0072-005
Torbjørn Borgersen	1903	Fosby skole	38	0022-005
Torleif Rødsmoen	1898	Rødsmoen (plads)	47	0069-005
Torleif Viig	1884	Vig	36	0011-003
Torleiv Kolbjørnsen	1903	Fangekasa (plads)	25	0085-005
Torolf Andreasen	1898	Haugland	35	0005-005
Torolf Sande	1899	Espelund nordre	45	0056-004
Torolf Wiig	1906	Sjøvik	36	0006-007
Torvald Edvardsen		Kollerød nordre	30	0022-010
Truls Sørensen	1907	Elverud	60	0045-004
Trygve Lexerød	1906	Leksrød	27	0007-007
Valborg Borgersen	1898	Fosby skole	38	0022-003
Valborg Five	1879	Kollerød søndre	30	0021-002
Valborg Larsen	1879	Aarbu %Morholt%	65	0027-011
Valborg Pettersen	1871	Fjeld	64	0017-009
Valdemar Rød	1893	Rød	30	0024-005
Valentin Nygaard	1881	Fugleholtet (plads)	11	0001-001
Viggo Hansen	1889	Hula (plads)	13	0017-004
Viktor Karlsson		Ørnelund	52	0005-011
Viktor Svendsen		Holmegild	61	0047-012
Viktoria Larsen	1872	Bøen nordre (gaard)	22	0066-004
Vilhelm Andersen	1884	Holtebrække	28	0013-001
Vilhelm Haugbyholtet	1897	Haugbyholtet	39	0026-008
Vilhelm Henriksen	1904	Moen	61	0049-005
Vilhelm Melby	1891	Melby (gaard)	24	0079-002
Vilhelm Tostelund	1896	Tostelund	68	0044-006
Villy Nygård	1907	Fugleholtet (plads)	11	0001-003
Øivind Borgersen	1908	Fosby skole	38	0022-007

Etternamnregister

Namn	Fødd	Gard/gate	Side	Ref.nr.
!!, !!	1910	Aspestrand østre nordre	59	0038-008
!!, Edvard	1880	Kasene	57	0029-012
(Bjerkebæk), Nils Tøger Nilsen	1876	Næset	60	0046-010
Aamodt, Arthur	1906	Næs (gaard)	18	0046-011
Aamodt, Hans	1877	Næs (gaard)	18	0046-009
Aamodt, Marie	1888	Næs (gaard)	18	0046-010
Aamodt, Sigrid	1908	Næs (gaard)	18	0046-012
Aarbu, Anders	1863	Aarbu %Morholt%	65	0027-001
Aarbu, Armads	1896	Aarbu %Morholt%	65	0027-005
Aarbu, Borghild	1907	Aarbu %Morholt%	65	0027-009
Aarbu, Dagmar	1889	Aarbu %Morholt%	65	0027-004
Aarbu, Haakon	1905	Aarbu %Morholt%	65	0027-008
Aarbu, Harald	1899	Aarbu %Morholt%	65	0027-006
Aarbu, Henry	1903	Aarbu %Morholt%	65	0027-007
Aarbu, Mina	1863	Aarbu %Morholt%	65	0027-002
Aarbu, Ole	1887	Aarbu %Morholt%	65	0027-003
Aasgaard, Anskar	1902	Aasgaard (østre)	65	0026-006
Aasgaard, Astrid	1897	Aasgaard (østre)	65	0026-004
Aasgaard, Bergliot	1906	Prestegaarden	42	0037-010
Aasgaard, Eiolf	1895	Aasgaard (østre)	65	0026-003
Aasgaard, Fritjof	1899	Prestegaarden	42	0037-008
Aasgaard, Hagmann	1902	Prestegaarden	42	0037-009
Aasgaard, Jenny	1894	Prestegaarden	42	0037-006
Aasgaard, John	1905	Aasgaard (østre)	65	0026-007
Aasgaard, Karoline	1851	Prestegaarden	42	0037-005
Aasgaard, Martha	1900	Aasgaard (østre)	65	0026-005
Aasgaard, Ragna	1907	Aasgaard (østre)	65	0026-008
Aasgaard, Sigurd	1896	Prestegaarden	42	0037-007
Aasgaard, Sigvart	1857	Prestegaarden	42	0037-004
Aasheim, Ellen	1907	Aasheim	31	0025-008
Aasheim, Ester	1900	Aasheim	30	0025-004
Aasheim, Gudrun	1905	Aasheim	31	0025-006
Aasheim, Haakon	1906	Aasheim	31	0025-007
Aasheim, Hagbart	1901	Aasheim	30	0025-005
Aasheim, Sigrid	1897	Aasheim	30	0025-003
Albinsen, Jenny	1889	Krosby - Fossen (plads)	48	0076-002
Alfredsen, Adrian	1904	Braatene	32	0034-003
Alfredsen, Elin	1909	Braatene	32	0034-006
Alfredsen, Hilda	1907	Braatene	32	0034-005
Alfredsen, Oscar	1906	Braatene	32	0034-004
Amundsen, Johannes	1845	Svarødkasa (Husa)	53	0010-001
Amundsen, Karl	1892	Svarødkasa (Husa)	53	0010-004
Amundsen, Martin	1873	Svarødkasa (Husa)	53	0010-003
Andersen, Aagot	1885	Leksrød	27	0007-012
Andersen, Aagot	1909	Holtebrække	28	0013-003
Andersen, Albin	1850	Krosby - Fossen (plads)	48	0076-001
Andersen, Amalie	1847	Pladsen (plads)	49	0080-002
Andersen, Anders	1900	Ulsrød	62	0005-003
Andersen, Anders	1838	Rustan	62	0007-001
Andersen, Andrea	1887	Fjeld	64	0017-005
Andersen, Anton	1851	Bøen (ytre)	62	0003-005
Andersen, Arent	1899	Viraas	67	0040-005
Andersen, Aslaug	1910	Leksrød	27	0007-014
Andersen, Berger	1908	Fjeld	64	0017-006
Andersen, Camilla	1885	Holtebrække	28	0013-002
Andersen, Christian	1877	Leksrød	27	0007-011
Andersen, Edvard	1857	Sjurstad (plads)	38	0021-001
Andersen, Edvart	1861	Ulsrød	62	0005-001
Andersen, Einar	1897	Viraas	67	0040-004
Andersen, Gina	1875	Framgaardsmoen	29	0016-003
Andersen, Gunvor	1910	Fjeld	64	0017-007
Andersen, Gustav	1869	Løvlund (plads)	35	0003-001
Andersen, Hanna	1866	Aasheim	30	0025-002
Andersen, Hans	1850	Størholtet nordre	34	0047-001
Andersen, Inga	1893	Espelund	43	0046-003
Andersen, Jenny	1890	Aarbu %Morholt%	65	0027-010
Andersen, Jens	1848	Kilebraatene (gaard)	17	0039-001
Andersen, Jens	1864	Aasheim	30	0025-001
Andersen, Jens	1845	Pladsen (plads)	49	0080-001
Andersen, Johan	1872	Framgaardsmoen	29	0016-001
Andersen, Johan	1856	Aspestrand vestre	58	0033-001
Andersen, Johan	1868	Viraas	67	0040-001
Andersen, Johanne	1859	Aspestrand vestre	58	0033-002
Andersen, Julius	1860	Aspestrand vestre	58	0033-004
Andersen, Karoline	1862	Lervig (gaard)	15	0027-004
Andersen, Karoline	1855	Rustan	62	0007-003
Andersen, Klara	1856	Braatene (plads)	46	0063-001
Andersen, Kristian	1883	Lagerholtet	32	0035-004
Andersen, Kristian	1851	Langedal nordre (plads)	37	0013-001
Andersen, Kristian	1858	Haug	46	0065-009
Andersen, Kristian	1860	Svarød nordre	53	0012-001
Andersen, Kristian	1896	Bjerkebæk øvre	56	0026-005
Andersen, Kristian	1891	Svendsby	67	0038-008
Andersen, Lars	1839	Espelundhagen	45	0057-005
Andersen, Lars	1885	Fjeld	64	0017-004
Andersen, Laura	1868	Viraas	67	0040-002
Andersen, Lena	1846	Svarødkasa (Husa)	53	0010-002
Andersen, Lina	1889	Leksrød	27	0007-008
Andersen, Ludvig	1867	Gubberød	26	0005-001
Andersen, Marie	1875	Framgaardsmoen	29	0016-002
Andersen, Martin	1856	Nyseth	27	0009-001
Andersen, Mauris	1894	Viraas	67	0040-003
Andersen, Nils	1841	Rød	66	0034-003
Andersen, Ole	1852	Skolleborg	48	0078-006
Andersen, Ruth	1909	Leksrød	27	0007-013
Andersen, Sofie	1860	Ulsrød	62	0005-002
Andersen, Stina		Moseby (plads)	48	0075-008
Andersen, Tonny	1901	Tromop	49	0085-007
Andersen, Vilhelm	1884	Holtebrække	28	0013-001
Andersen f Janson, Hanna	1847	Løvlund (plads)	35	0003-002
Andersen f Olsen, Sofie	1855	Langedal nordre (plads)	37	0013-002
Andersen f Torsen, Olava	1856	Sjurstad (plads)	38	0021-002
Anderson, Anne-Kejsa	1854	Tolverød	45	0058-005
Anderssen, Antonie	1894	Buer (gaard)	11	0004-006
Andreasen, Einar	1896	Haugland	35	0005-004
Andreasen, Erling	1908	Haugland	35	0005-008
Andreasen, Johan	1904	Haugland	35	0005-006
Andreasen, Johannes	1825	Sjøvik	36	0006-009
Andreasen, Karla	1893	Haugland	35	0005-003
Andreasen, Maren	1843	Bøensætret, søndre	33	0037-002
Andreasen, Sigurd	1906	Haugland	35	0005-007
Andreasen, Torolf	1898	Haugland	35	0005-005
Andreassen, Enok	1892	Bjerkebek mellem vestre	56	0024-009
Andreassen, Karl	1910	Bjerkebek mellem vestre	56	0024-003
Andreassen, Mathilde	1866	Østensvik (nedre)	62	0009-002
Andreasson, Oskar	1881	Bjerkebek mellem vestre	56	0024-001
Antonsen, Anders	1889	Framgaard	30	0023-004
Antonsen, Hjørdis	1903	Løverød	48	0073-006
Arebækken, Augusta	1902	Arebækken	42	0038-006

Namn	Født	Gard/gate	Side	Ref.nr.
Arebækken, Inga	1894	Arebækken	42	0038-003
Arebækken, Kristian	1862	Arebækken	42	0038-001
Arebækken, Lagerta	1896	Arebækken	42	0038-004
Arebækken, Margrete	1900	Arebækken	42	0038-005
Arebækken, Marie	1860	Arebækken	42	0038-002
Aronsen, Nils	1846	Bøenkasa	33	0042-001
Aronsen, Sofie	1841	Bøenkasa	33	0042-002
Askefos, Laurits	1895	Enger	28	0010-007
Aslaksen, Anne		Leksrødlien	27	0008-009
Aslakstrøm, Anna	1886	Aslakstrøm (gaard)	22	0069-003
Aslakstrøm, Julie	1888	Aslakstrøm (gaard)	22	0069-004
Aslakstrøm, Kirsten	1893	Aslakstrøm (gaard)	22	0069-005
Aslakstrøm, Kristoffer	1857	Aslakstrøm (gaard)	22	0069-001
Aslakstrøm, Marie	1858	Aslakstrøm (gaard)	22	0069-002
Aspetangen, Lars	1827	Aspetangen (Østensvig nedre)	62	0008-001
Augustsen, Bjarne		Lund øvre	51	0002-010
Augustsen, Paula	1910	Holmen (plads)	37	0015-009
Augustson, Karl		Stangebraaten nordre	51	0003-007
Augustson, Karl		Bjerkebæk, mellem	55	0020-007
Augustson, M. A.	1884	Fjeld	64	0017-010
Bagaas, Emelie	1848	Bagaas	66	0031-001
Bakke, Peder Olsen		Flatland	35	0004-010
Baugen, Anna	1875	Baugen (plads)	21	0060-002
Baugen, Ester	1903	Baugen (plads)	21	0060-003
Baugen, Gudrun	1908	Baugen (plads)	21	0060-005
Baugen, Hjalmar	1878	Baugen (plads)	21	0060-001
Baugen, Rut	1905	Baugen (plads)	21	0060-004
Baugen*, !!	1910	Baugen (plads)	21	0060-006
Berg, Alma	1862	Aspestrand søndre	58	0032-009
Berg, Astrid	1900	Aspestrand søndre	58	0032-010
Berg, Bredo	1869	Krosby	40	0030-001
Berg, Else	1906	Krosby	40	0030-004
Berg, Henry	1840	Haug	46	0065-010
Berg, Margrete	1871	Krosby	40	0030-002
Berg, Ole	1870	Aspestrand søndre	58	0032-008
Berg, Realf	1901	Krosby	40	0030-003
Berg, Signe	1902	Aspestrand søndre	58	0032-011
Berg*, !!	1910	Krosby	40	0030-005
Berger, Bergliot	1908	Berger	64	0019-005
Berger, Hans	1836	Berger	64	0019-001
Berger, Harald	1884	Berger	64	0019-003
Berger, Helga	1910	Berger	64	0019-006
Berger, Kristine	1861	Berger	64	0019-002
Berger, Selma	1881	Berger	64	0019-004
Bergerhaugen, Johan	1847	Bergerhaugen	67	0039-001
Bergerhaugen, Karoline	1845	Bergerhaugen	67	0039-002
Berget, Anders Oskar	1892	Berget	26	0001-004
Berget, Christian	1853	Berget	26	0001-001
Berget, Inga Amalie	1887	Berget	26	0001-003
Berget, Kristine	1895	Berget	26	0001-005
Berget, Nina	1854	Berget	26	0001-002
Bergstrøm, Alfred S.	1903	Siljeholt (gaard)	16	0033-006
Bergstrøm, Dagmar	1892	Bergstrøm (gaard)	23	0071-003
Bergstrøm, Emilie	1881	Siljeholt (gaard)	16	0033-005
Bergstrøm, Jens	1869	Siljeholt (gaard)	16	0033-004
Bergstrøm, Martin	1832	Bergstrøm (gaard)	23	0071-001
Bergstrøm, Sofie	1849	Bergstrøm (gaard)	23	0071-002
Bikjerød, Jens Andersen	1824	Glennekasa (Bikjerød)	48	0074-001
Bikjerød, Jens Jensen	1861	Glennekasa (Bikjerød)	48	0074-002
Bikjerød, Sofie Jensen	1869	Glennekasa (Bikjerød)	48	0074-003
Bill, Johanna	1835	Holen	31	0028-001
Bill, Sofie	1875	Holen	31	0028-002
Bjerkebæk, Augusta	1872	Løkkeli	56	0023-002
Bjerkebæk, Ole S.	1866	Løkkeli	56	0023-001
Bokkemoen, Olaf	1887	Vig	36	0009-008
Borgen, Jens	1835	Fyldeng (gaard)	12	0009-001
Borgen, Johanne	1840	Fyldeng (gaard)	12	0009-002
Borgen, Pauline	1881	Fyldeng (gaard)	12	0009-003
Borgersen, Anders	1859	Fosby skole	38	0022-001
Borgersen, Borger	1901	Fosby skole	38	0022-004
Borgersen, Johanne	1843	Kværnemon	54	0013-003
Borgersen, Ragnvald	1905	Fosby skole	38	0022-006
Borgersen, Signe	1895	Espelund	44	0050-009
Borgersen, Torbjørn	1903	Fosby skole	38	0022-005
Borgersen, Valborg	1898	Fosby skole	38	0022-003
Borgersen, Øivind	1908	Fosby skole	38	0022-007
Borgersen f Nikolaisen, Dina	1873	Fosby skole	38	0022-002
Braarud, Nils	1833	Kollerød nordre	30	0022-006
Braaten, Anders	1890	Kilebraatene (gaard)	17	0039-004
Braaten, Anton	1878	Kilebraatene (gaard)	17	0039-003
Braaten, Kristian	1852	Kilebraatene (gaard)	17	0039-006
Braaten, Mina	1862	Skodsberg	50	0087-014
Braaten, Peter	1894	Kilebraatene (gaard)	17	0039-005
Braaten, Karoline Andersen	1850	Kilebraatene (gaard)	17	0040-002
Braaten, Johan Martinsen	1881	Kilebraatene (gaard)	17	0040-003
Braaten, Kristine Martinsen	1890	Kilebraatene (gaard)	17	0040-004
Braaten, Martin Olsen	1834	Kilebraatene (gaard)	17	0040-001
Braatene, Alfred	1874	Braatene	32	0034-001
Braatene, Signe Nilsen		Braatene	32	0034-002
Breili, Andreas	1881	Mosserød (Kvisler skolehus)	63	0014-001
Breili, Helga	1889	Mosserød (Kvisler skolehus)	63	0014-002
Breili, Kristi	1910	Mosserød (Kvisler skolehus)	63	0014-003
Brynildsen, Jens	1827	Bjerkebæk øvre	56	0026-002
Brynildsen, Marie-Stina		Haug	47	0067-004
Brynjulfsen, Johan	1854	Enger	28	0010-010
Bryntesen, Karl Johan	1865	Næverlund	53	0009-001
Brytesen, Julie	1875	Stangebraaten nordre	51	0003-002
Brækka, Anton	1881	Brækka (plads)	22	0068-003
Brækka, Elisabeth	1849	Brækka (plads)	22	0068-001
Brækka, Helga	1885	Brækka (plads)	22	0068-005
Brækka, Hilda	1888	Brækka (plads)	22	0068-006
Brækka, Julie	1883	Brækka (plads)	22	0068-004
Brækka, Sigvart	1874	Brækka (plads)	22	0068-002
Brækka, Thorvald	1890	Brækka (plads)	22	0068-007
Brækka, Jakob Ludvigsen	1906	Brækka (plads)	22	0068-008
Buer, Anna	1882	Buer (gaard)	11	0004-002
Buer, Dagny	1888	Skodsberg	49	0086-003
Buer, Hans	1880	Buer (gaard)	11	0004-001
Buer, Karoline	1847	Skodsberg	49	0086-002
Buer, Marie	1888	Holth (gaard)	13	0014-005
Buer, Nils	1846	Skodsberg	49	0086-001
Buer, Nils H.	1907	Buer (gaard)	11	0004-003
Buer, Sverre	1909	Buer (gaard)	11	0004-004

Namn	Fødd	Gard/gate	Side	Ref.nr.
Buerødegaard, Andreas	1826	Buerødegaard (plads)	11	0002-001
Buerødegaard, Anna	1885	Buerødegaard (plads)	11	0002-003
Buerødegaard, Christian	1887	Buerødegaard (plads)	11	0002-004
Buerødegaard, Juliane	1877	Buerødegaard (plads)	11	0002-005
Buerødegaard, Ole Andreassen	1883	Buerødegaard (plads)	11	0002-002
Buraas, Anne	1829	Kasene	57	0029-013
Buraas, Jenny	1894	Buraas	33	0043-002
Buraas, Jens	1863	Buraas	33	0043-001
Buraas, Johan	1900	Buraas	34	0043-003
Bye, Karen	1900	Sund	63	0011-004
Bye, Kristian	1868	Sund	63	0011-001
Bye, Matilde	1865	Sund	63	0011-002
Bye, Rangvald	1899	Sund	63	0011-003
Bøen, Anders	1901	Bøen søndre (gaard)	22	0065-005
Bøen, Emilie	1847	Bøen (ytre)	61	0001-006
Bøen, Hans	1841	Bøen (ytre)	61	0001-005
Bøen, Inga	1869	Bøen søndre (gaard)	22	0065-002
Bøen, Maren	1849	Bøen nordre (gaard)	22	0066-001
Bøen, Marie	1895	Bøen søndre (gaard)	22	0065-003
Bøen, Martha	1897	Bøen søndre (gaard)	22	0065-004
Bøen, Marthe	1836	Lund (gaard)	20	0052-001
Bøen, Thorvald	1863	Bøen søndre (gaard)	21	0065-001
Bøen, Bolette Iversen	1840	Bøen nordre (gaard)	22	0066-006
Bøensætret, Hulda	1897	Bøensætret, nordre	33	0038-005
Bønøgaard, A. S.	1822	Bønøgaard Nordre (gaard)	20	0057-004
Bønøgaard, Anna	1906	Bønøgaard Søndre (gaard)	21	0058-004
Bønøgaard, Borghild	1908	Bønøgaard Søndre (gaard)	21	0058-005
Bønøgaard, Dorthea	1857	Bønøgaard Nordre (gaard)	20	0057-002
Bønøgaard, Iver	1904	Bønøgaard Søndre (gaard)	21	0058-003
Bønøgaard, Jens	1886	Bønøgaard Nordre (gaard)	20	0057-003
Bønøgaard, Maren	1870	Bønøgaard Søndre (gaard)	20	0058-002
Bønøgaard, S. A.	1854	Bønøgaard Nordre (gaard)	20	0057-001
Bønøgaard, S. I.	1856	Bønøgaard Søndre (gaard)	20	0058-001
Christiansen, Agnes Josefine	1897	Hellesaaen (plads)	17	0041-004
Christiansen, Anna	1878	Holth (gaard)	12	0013-006
Christiansen, Christian	1891	Strøm (gaard)	19	0047-008
Christiansen, Gunda	1908	Hellesaaen (plads)	17	0041-008
Christiansen, Hulda	1900	Hellesaaen (plads)	17	0041-005
Christiansen, Johan	1903	Hellesaaen (plads)	17	0041-006
Christiansen, Karl	1877	Holth (gaard)	12	0013-005
Christiansen, Olaf	1905	Hellesaaen (plads)	17	0041-007
Christiansen*, !!	1910	Hellesaaen (plads)	17	0041-009
Christoffersen, Erling	1905	Handelsborg (plads)	18	0043-004
Christoffersen, Ingvald	1903	Handelsborg (plads)	18	0043-003
Christoffersen, Osvald	1907	Handelsborg (plads)	18	0043-005
Christoffersen*, !!	1909	Handelsborg (plads)	18	0043-006
Dahl, Alfred	1879	Solbakken	43	0044-001
Dahl, Artur	1908	Solbakken	43	0044-003
Dahl, Jens	1909	Solbakken	43	0044-004
Dahl, Selma	1878	Solbakken	43	0044-002
Danielsen, Astrid	1902	Kasene	57	0029-008
Danielsen, Edvin	1850	Kasene	57	0029-001
Danielsen, Ejnar	1895	Kasene	57	0029-005
Danielsen, Erling	1899	Kasene	57	0029-007
Danielsen, Harald	1908	Kasene	57	0029-011
Danielsen, Helga	1906	Kasene	57	0029-010
Danielsen, Jenny	1897	Kasene	57	0029-006
Danielsen, Karen	1871	Kasene	57	0029-002
Danielsen, Mimmi	1904	Kasene	57	0029-009
Danielsen, Oskar	1892	Kasene	57	0029-004
Danielsen, Ragnhild	1905	Krosby - Fossen	48	0077-005
Danielsen, Svend		Bjerkebæk, mellem	55	0020-011
Daugerød, Anna	1904	Daugerød (gaard)	13	0018-006
Daugerød, Anna	1890	Daugerød (gaard)	14	0021-005
Daugerød, Anne	1850	Daugerød (gaard)	14	0021-002
Daugerød, Edvardt	1863	Daugerød (gaard)	13	0018-001
Daugerød, Else	1830	Daugerød (gaard)	14	0020-001
Daugerød, Emelie	1875	Daugerød (gaard)	14	0020-002
Daugerød, Emilie	1867	Daugerød (gaard)	13	0018-003
Daugerød, Hans	1849	Daugerød (gaard)	14	0021-001
Daugerød, Hjørdis	1899	Daugerød (gaard)	14	0020-003
Daugerød, Inga	1883	Daugerød (gaard)	14	0021-004
Daugerød, Jenny	1906	Daugerød (gaard)	14	0021-008
Daugerød, Johan	1885	Daugerød (gaard)	14	0021-003
Daugerød, Karen	1832	Daugerød (gaard)	13	0018-004
Daugerød, Karoline	1906	Daugerød (gaard)	13	0018-007
Daugerød, Karoline	1897	Daugerød (gaard)	14	0021-007
Daugerød, Lina	1874	Daugerød (gaard)	13	0018-002
Daugerød, Martha	1909	Daugerød (gaard)	13	0018-008
Daugerød, Martha	1893	Daugerød (gaard)	14	0021-006
Daugerød, Sigvart	1902	Daugerød (gaard)	13	0018-005
Didriksen, Anders	1843	Bakkene	29	0017-001
Didriksen, Hilda	1879	Bakkene	29	0017-002
Diesen, Anna	1870	Prestegaarden	42	0037-002
Diesen, Einar	1862	Prestegaarden	41	0037-001
Edvardsen, Anders		Flatland	35	0004-007
Edvardsen, Hans	1886	Braaten	57	0030-003
Edvardsen, Margrete	1904	Sjurstad (plads)	38	0021-003
Edvardsen, Nanny	1889	Braaten	57	0030-004
Edvardsen, Torvald		Kollerød nordre	30	0022-010
Edvardson, Ejnar		Stangebraaten nordre	51	0003-010
Einarson, Ester	1907	Tromop	49	0085-008
Eklund, Helga	1898	Kolsbu	54	0018-003
Eliassen, Anders	1880	Fosby	39	0023-005
Eliassen, Anne	1844	Vesttorp	66	0030-002
Eliassen, Bjarne	1901	Løverød	48	0073-005
Eliassen, Elisabeth	1868	Godheim (gaard)	26	0091-005
Eliassen, John	1858	Mosbæk	32	0033-001
Eliassen, Karoline	1868	Strømsfos landhandleri (gaard)	19	0051-007
Eliassen, Karoline	1873	Godheim (gaard)	26	0091-006
Eliassen, Kristian	1840	Vesttorp	66	0030-001
Eliasson, Gustav		Ørnelund	52	0005-006
Elvestad, Amalie	1851	Arebækken	42	0038-007

Namn	Født	Gard/gate	Side	Ref.nr.
Elvestad, Anna	1907	Elvestad (gaard)	24	0083-006
Elvestad, Hans	1904	Elvestad (gaard)	24	0083-004
Elvestad, Johannes	1901	Elvestad (gaard)	24	0083-003
Elvestad, Julie	1904	Elvestad (gaard)	24	0083-005
Elvestad, Martha	1827	Bergertrangen	64	0018-003
Elvestad, Olaf	1898	Elvestad (gaard)	24	0083-002
Elvestad, Oline	1874	Elvestad (gaard)	24	0083-001
Elvestad, Petrine	1846	Elvestad (gaard)	24	0083-007
Emanuelsen, Karoline		Solberg	41	0033-003
Engdal, Marie	1831	Fladlands - Teigen	44	0051-003
Enger, Anders	1880	Hallesby, nordre	31	0029-004
Enger, Berthe	1848	Hallesby, nordre	31	0029-002
Enger, Christian	1858	Hallesby, nordre	31	0029-001
Enger, Johannes	1888	Hallesby, nordre	31	0029-005
Enger, Thea	1890	Hallesby, nordre	31	0029-003
Eriksen, Anders	1851	Rødskasa (plads)	47	0070-001
Eriksen, Anna	1863	Haug	47	0067-005
Eriksen, Inga	1879	Løkka	55	0019-002
Eriksen, Johan	1905	Rødser	32	0032-006
Eriksen, Katharine	1846	Svarød søndre	53	0011-002
Eriksen, Magnus	1840	Sund	63	0011-007
Eriksen, Milla	1869	Svarød nordre	53	0012-002
Espelund, Aksel	1868	Espelund	43	0048-001
Espelund, Andrea	1869	Aremark meieri	40	0027-010
Espelund, Gunnar	1906	Espelund	43	0048-004
Espelund, Harald	1904	Espelund	43	0048-003
Espelund, Maren	1848	Espelund	43	0046-002
Espelund, Martine	1866	Espelund	43	0048-002
Espelund, Ole	1859	Aremark meieri	40	0027-009
Espelund, Olga	1876	Espelund	43	0049-003
Espelund, Severin	1881	Espelund	43	0049-004
Espelund, Sofie	1886	Tolsby	26	0004-011
Espelund, Sofie	1886	Espelund	43	0046-005
Espelund, Sofie	1835	Espelund	43	0049-002
Espelund, Ole Josefsen	1883	Espelund	43	0046-001
Espelund, Ole Nilsen	1841	Espelund	43	0049-001
Espelund, Ole Olsen	1830	Espelund	43	0047-001
Espelundhagen, Helmer	1881	Espelundhagen	45	0057-001
Espelundhagen, Kristian	1908	Espelundhagen	45	0057-003
Espelundhagen, Sofie	1873	Espelundhagen	45	0057-002
Espelundhaugen, Oden		Rødsmoen	31	0026-005
Fange, Amalie	1850	Godheim (gaard)	26	0091-003
Fange, Anders	1873	Fange (gaard)	25	0089-001
Fange, Christoffer	1856	Fange (gaard)	25	0090-001
Fange, Einar	1856	Fange (gaard)	25	0088-004
Fange, Emilie	1877	Fange (gaard)	25	0086-004
Fange, Erling	1901	Fange (gaard)	25	0087-006
Fange, Hilda	1864	Fange (gaard)	25	0090-002
Fange, Jens	1834	Fange (gaard)	25	0087-001
Fange, Johan	1887	Fange (gaard)	25	0089-003
Fange, Johanne	1894	Fange (gaard)	25	0087-005
Fange, Johannes	1910	Fange (gaard)	25	0089-004
Fange, Ludvig	1865	Fange (gaard)	25	0088-001
Fange, Marie	1892	Fange (gaard)	25	0088-003
Fange, Martha	1891	Fange (gaard)	25	0088-002
Fange, Mina	1856	Fange (gaard)	25	0088-005
Fange, Olaves	1859	Fange (gaard)	25	0087-003
Fange, Olga	1904	Fange (gaard)	25	0087-007
Fange, Olga	1877	Fange (gaard)	25	0089-002
Fange, Oline	1863	Fange (gaard)	25	0087-004
Fange, Pernille	1833	Fange (gaard)	25	0087-002
Fange, Signe	1890	Fange (gaard)	25	0090-003
Fange, Klare Andersen	1864	Iglerød	42	0040-002
Fangehaugen, Alv	1910	Fangehaugen (gaard)	24	0078-007
Fangehaugen, Anne	1867	Fangehaugen (gaard)	23	0078-002
Fangehaugen, Inga	1901	Fangehaugen (gaard)	24	0078-003
Fangehaugen, Jenny	1907	Fangehaugen (gaard)	24	0078-006
Fangehaugen, Johan	1876	Fangehaugen (gaard)	23	0078-001
Fangehaugen, Kristian	1905	Fangehaugen (gaard)	24	0078-005
Fangehaugen, Maren	1903	Fangehaugen (gaard)	24	0078-004
Fangemyren, Edvart	1852	Fangemyren (gaard)	23	0075-001
Fangemyren, Emil	1898	Fangemyren (gaard)	23	0075-004
Fangemyren, Kristine	1899	Fangemyren (gaard)	23	0075-003
Fangemyren, Nina	1848	Fangemyren (gaard)	23	0075-002
Fangesætre, Adolf	1887	Fangesætre (plads)	23	0077-003
Fangesætre, Anders	1895	Fangesætre (plads)	23	0077-008
Fangesætre, Dagny	1892	Fangesætre (plads)	23	0077-007
Fangesætre, Grethe	1827	Fangesætre (plads)	23	0077-010
Fangesætre, Hans	1833	Arebækken	42	0038-008
Fangesætre, Hilda	1900	Fangesætre (plads)	23	0077-009
Fangesætre, Jenny	1890	Fangesætre (plads)	23	0077-006
Fangesætre, Johan	1861	Fangesætre (plads)	23	0077-001
Fangesætre, Josefine	1857	Fangesætre (plads)	23	0077-002
Fangesætre, Karen	1825	Arebækken	42	0038-009
Fangesætre, Karl	1888	Fangesætre (plads)	23	0077-004
Fangesætre, Oskar	1890	Fangesætre (plads)	23	0077-005
Fangesætre, Oskar Johansen	1890	Lilledal (plads)	37	0012-006
Five, Ingeborg	1908	Kollerød søndre	30	0021-003
Five, O. B.	1870	Kollerød søndre	30	0021-001
Five, Valborg	1879	Kollerød søndre	30	0021-002
Fjeldbæk, Einar	1904	Fjelbæk	44	0054-004
Fjeldbæk, Hans	1902	Fjelbæk	44	0054-003
Fjeldbæk, Kristian	1907	Fjelbæk	44	0054-005
Fjeldbæk, Marie	1865	Fjelbæk	44	0054-002
Fjeldbæk, Kristian Hansen	1854	Fjelbæk	44	0054-001
Fladeby, Jens	1909	Vig landhandleri	36	0007-003
Fladeby, Kristian	1875	Vig landhandleri	36	0007-001
Fladeby, Ludvig	1878	Aremark meieri	40	0027-011
Fladeby f Sørensen, Laura	1887	Vig landhandleri	36	0007-002
Flateby, Anders	1882	Flateby	40	0029-003
Flateby, Hans	1871	Flateby	40	0029-002
Flateby, Jens	1839	Flateby	40	0029-001
Flatland, Anna Hansen	1887	Flatland	35	0004-005
Flatland, Harald Hansen	1885	Flatland	35	0004-002
Flatland, Hilda Hansen	1878	Flatland	35	0004-003
Flatland, Inga Hansen	1883	Flatland	35	0004-004
Flatland, Olava Hansen	1847	Flatland	35	0004-001
Fosby, Alf	1895	Fosby	39	0024-005
Fosby, Anders	1864	Fosby	39	0024-001
Fosby, Bertha	1892	Fosby	39	0024-004
Fosby, Birger	1909	Fosby	39	0024-006
Fosby, Holger	1894	Bønøgaard Søndre (gaard)	21	0058-006
Fosby, Karine	1834	Fosby	38	0023-001
Fosby, Marie	1869	Langenes	34	0048-002
Fosby, Ole	1890	Fosby	39	0024-003
Fosby f Tangland, Alma	1884	Fosby	39	0024-002
Fossen, Johannes	1892	Vig	37	0011-007
Fossen, Amalie Johansen	1882	Vig	37	0011-009

Namn	Fødd	Gard/gate	Side	Ref.nr.
Fossen, Dorthea Johansen	1883	Aremark meieri	40	0027-006
Fossen, Anders Martinsen		Flateby	40	0029-006
Fossen, Inga Martinsen	1887	Prestegaarden	42	0037-003
Fredriksen, Thorvald	1855	Toverød (gaard)	24	0084-008
Fremgaard, Ole	1901	Enger	28	0010-014
Fremmegaard, Gunerius Hansen	1853	Kollerød søndre	30	0021-004
Frogner, Brede	1885	Strømsfos (gaard)	20	0056-008
Frydenlund, Hilda	1900	Frydenlund	44	0055-005
Frydenlund, Iver	1888	Frydenlund	44	0055-003
Frydenlund, Jenny	1896	Frydenlund	44	0055-004
Frydenlund, Jens	1845	Frydenlund	44	0055-001
Frydenlund, Sidsel	1861	Frydenlund	44	0055-002
Fyldeng, Johan	1841	Fylding (gaard)	12	0011-002
Fyldeng, Martine	1846	Fyldeng (gaard)	12	0008-001
Fyldeng, Nils	1838	Fylding (gaard)	12	0011-001
Fylding, Anne	1857	Fylding (gaard)	12	0010-002
Fylding, Julius	1867	Fylding (gaard)	12	0010-003
Fylding, Kristian	1851	Fylding (gaard)	12	0010-001
Gabrielsen, Karl	1903	Sandbæk	38	0019-004
Gabrielsen, Sofie	1855	Haugen	54	0015-002
Gabrielson, Karl		Holmegild	61	0047-013
Gimming, Alf	1903	Skodsberg	50	0087-008
Gimming, Erling	1899	Skodsberg	50	0087-006
Gimming, Hans	1905	Skodsberg	50	0087-009
Gimming, Harald	1898	Skodsberg	50	0087-005
Gimming, Helga	1894	Skodsberg	50	0087-003
Gimming, Hellene	1868	Skodsberg	50	0087-002
Gimming, Olaf	1896	Skodsberg	50	0087-004
Gimming, Ole	1860	Skodsberg	50	0087-001
Gimming, Ruth	1901	Skodsberg	50	0087-007
Gjersengen, Gunerius	1845	Gjersengen	40	0028-001
Gjersengen, Hans	1884	Gjersengen	40	0031-001
Gjersengen, Harald	1903	Gjersengen	40	0031-005
Gjersengen, Helga	1905	Gjersengen	40	0031-006
Gjersengen, Johannes	1899	Gjersengen	40	0031-003
Gjersengen, Josefine	1872	Gjersengen	40	0031-002
Gjersengen, Marta	1908	Gjersengen	40	0031-007
Gjersengen, Nils	1901	Gjersengen	40	0031-004
Gjersengen, Einar Hansen	1893	Krosby	40	0030-008
Gleng, Oline	1872	Enger	28	0010-013
Glenne, Emil	1891	Glenne	39	0025-003
Glenne, Hilda	1885	Glenne	39	0025-006
Glenne, Johanne	1894	Glenne	39	0025-004
Glenne, Ole	1856	Glenne	39	0025-001
Glenne, Sigurd	1898	Glenne	39	0025-005
Glenne f Olsen, Amalie	1865	Glenne	39	0025-002
Graff, August		Kollerød nordre	30	0022-007
Grinder, Alf	1891	Grinder	67	0036-002
Grinder, Astrid	1903	Grinder	67	0037-003
Grinder, Hjalmar	1898	Grinder	67	0036-004
Grinder, Johan	1907	Grinder	67	0037-004
Grinder, Kristine	1867	Grinder	67	0036-001
Grinder, Margit	1896	Grinder	67	0036-003
Grinder, Ole	1909	Grinder	67	0037-005
Grovbøl, Helge	1851	Godheim (gaard)	26	0091-001
Grovbøl, Sofie	1846	Godheim (gaard)	26	0091-002
Græsholt, Gudrun	1908	Græsholt (gaard)	11	0005-005
Græsholt, Johan	1882	Græsholt (gaard)	11	0005-004
Græsholt, Johanne	1841	Teigen (gaard)	11	0006-008
Græsholt, Karoline	1878	Græsholt (gaard)	11	0005-003
Græsholt, Kathrine	1849	Græsholt (gaard)	11	0005-002
Græsholt, Kristian	1856	Græsholt (gaard)	11	0005-001
Græsholt, Ole	1893	Teigen (gaard)	11	0006-009
Grøthe, Anne	1909	Grøthe	68	0045-006
Grøthe, Artur	1901	Grøthe	68	0045-003
Grøthe, Hans	1904	Grøthe	68	0045-004
Grøthe, Johan	1871	Grøthe	68	0045-001
Grøthe, Laura	1871	Grøthe	68	0045-002
Grøthe, Olaf	1906	Grøthe	68	0045-005
Grøtnæs, Selma	1886	Bønøgaard Nordre (gaard)	20	0057-006
Gundersen, Anna	1883	Hallesby søndre	31	0027-006
Gundersen, Dagny	1902	Hallesby søndre	31	0027-010
Gundersen, Georg	1900	Hallesby søndre	31	0027-009
Gundersen, Helene	1867	Hallesby søndre	31	0027-005
Gundersen, Helga	1896	Hallesby søndre	31	0027-007
Gundersen, Johannes	1905	Hallesby søndre	31	0027-011
Gundersen, Markus	1861	Hallesby søndre	31	0027-004
Gundersen, Martha	1898	Hallesby søndre	31	0027-008
Gundersen, Ruth	1907	Hallesby søndre	31	0027-012
Gunneng, Andreas		Sorgenfri	35	0002-001
Gunneng, August	1869	Aasgaard (vestre)	63	0012-001
Gunneng, Johanne	1845	Strøm (gaard)	18	0047-004
Gunneng, Martine	1871	Aasgaard (vestre)	63	0012-002
Gunneng, Signe	1909	Aasgaard (vestre)	63	0012-003
Gustafson, Anna Marie	1859	Næverlund	53	0009-002
Gustavson, Johan		Aspestrand østre nordre	59	0038-006
Gøthesen, Jens	1840	Svelta (plads)	17	0037-001
Hagman, Anna	1891	Grænsen	54	0017-006
Hallesby, Christian	1844	Hallesby søndre	31	0027-001
Hallesby, Emilie	1846	Hallesby søndre	31	0027-002
Haneborg, Anders Odd	1907	Strømsfos (gaard)	20	0056-005
Haneborg, Aurora	1909	Strømsfos (gaard)	20	0056-006
Haneborg, E. O.	1876	Strømsfos (gaard)	20	0056-001
Haneborg, Hugo	1903	Strømsfos (gaard)	20	0056-003
Haneborg, Inger Marie	1905	Strømsfos (gaard)	20	0056-004
Haneborg, Marie	1881	Strømsfos (gaard)	20	0056-002
Hannaas, Kristoffer	1908	Bergstrøms skole (gaard)	20	0053-003
Hannaas, Margrethe	1884	Bergstrøms skole (gaard)	20	0053-002
Hannaas, Olav	1878	Bergstrøms skole (gaard)	20	0053-001
Hansen, !!	1910	Holmegild	61	0047-011
Hansen, Anders	1899	Slorer	62	0002-004
Hansen, Andreas	1848	Næsødegaard (plads)	15	0028-001
Hansen, Andrine	1859	Ørnelund	51	0005-002
Hansen, Anette	1908	Holmegild	61	0047-010
Hansen, Anna Stina	1847	Braaten	57	0030-002
Hansen, Anton	1899	Lervig (gaard)	15	0027-006
Hansen, Anton	1876	Bøensætret, nordre	33	0038-003
Hansen, Arne	1897	Holmegild	61	0047-003
Hansen, Augusta	1888	Fange (gaard)	25	0090-005
Hansen, Berthe	1871	Slorer	62	0002-002
Hansen, Dortea	1881	Aspestrand østre søndre	59	0036-002
Hansen, Dorthea	1872	Aasgaard (østre)	65	0026-002
Hansen, Edvard	1857	Braaten	57	0030-001
Hansen, Ejnar	1892	Bjerkebæk nordre	55	0021-006
Hansen, Elisabet	1835	Sandbæk	38	0019-005
Hansen, Emil	1881	Fange (gaard)	25	0089-006
Hansen, Ester	1900	Holmegild	61	0047-008
Hansen, Gertrud	1896	Holmegild	61	0047-006
Hansen, Hanna	1898	Slorer	62	0002-003
Hansen, Hanna	1875	Nordby	66	0033-007
Hansen, Hans	1902	Slorer	62	0002-005
Hansen, Hans	1849	Melleby	66	0035-001
Hansen, Hans Jakob	1831	Petersborg	52	0008-001
Hansen, Harald	1881	Hula (plads)	13	0017-003

Namn	Født	Gard/gate	Side	Ref.nr.
Hansen, Hartvig	1888	Haugen	54	0015-004
Hansen, Helene	1867	Holmegild	61	0047-002
Hansen, Helene	1905	Holmegild	61	0047-009
Hansen, Helga	1895	Størholtet nordre	34	0047-004
Hansen, Helga	1892	Skolleborg	48	0078-004
Hansen, Henrik	1864	Holmegild	61	0047-001
Hansen, Hilda	1895	Lervig (gaard)	15	0027-005
Hansen, Hilda	1908	Holmen (plads)	37	0015-005
Hansen, Hulda	1900	Størholtet nordre	34	0047-005
Hansen, Inga	1893	Størholtet nordre	34	0047-003
Hansen, Ingeborg	1890	Sund	63	0010-002
Hansen, Jenny		Enger	28	0010-012
Hansen, Jenny		Fosby skole	38	0022-008
Hansen, Jens	1880	Aspestrand vestre	58	0034-004
Hansen, Johan	1859	Hula (plads)	13	0017-001
Hansen, Johan	1901	Lervig (gaard)	15	0027-007
Hansen, Johan	1841	Tolsbystranden	26	0003-001
Hansen, Johan	1874	Bøensætret, nordre	33	0038-004
Hansen, Johan	1902	Holmen (plads)	37	0015-003
Hansen, Johan	1857	Haugen	54	0015-001
Hansen, Johan	1870	Kolsbu	54	0018-001
Hansen, Johan	1866	Aasgaard (østre)	65	0026-001
Hansen, Josefine	1905	Holmen (plads)	37	0015-004
Hansen, Karoline	1853	Hula (plads)	13	0017-002
Hansen, Karoline	1852	Strøm (gaard)	19	0047-007
Hansen, Karoline	1867	Aspestrand vestre	58	0034-005
Hansen, Kathinka	1886	Kværnemon	54	0013-004
Hansen, Konrad	1882	Haugen	54	0015-003
Hansen, Kristian	1887	Fange (gaard)	25	0090-004
Hansen, Kristian	1868	Lajordet	32	0031-001
Hansen, Kristian		Aspestrand vestre	58	0033-005
Hansen, Kristian	1883	Aspestrand østre	59	0037-001
Hansen, Kristian	1865	Tostelund	68	0044-008
Hansen, Kristine	1816	Rødskasa (plads)	47	0070-004
Hansen, Laura	1853	Melleby	66	0035-002
Hansen, Laurits	1878	Kværnemon	54	0013-001
Hansen, Ludvig	1872	Aspestrand vestre	58	0034-003
Hansen, Maren	1870	Morholt	66	0029-008
Hansen, Mathilde	1866	Kolsbu	54	0018-002
Hansen, Nathalie	1892	Haugen	54	0015-005
Hansen, Olaf	1885	Aspestrand østre søndre	59	0036-001
Hansen, Olava	1878	Aspestrand vestre	58	0034-007
Hansen, Ole	1863	Aspestrand vestre	58	0034-002
Hansen, Oline	1852	Granly	49	0082-002
Hansen, Otelie	1895	Bjerkebæk, mellem	55	0020-006
Hansen, Paula	1882	Aspestrand østre	59	0037-002
Hansen, Petrine	1834	Haugen	12	0007-001
Hansen, Petrine	1834	Sjurstad (plads)	38	0021-004
Hansen, Rudolf	1903	Holmegild	61	0047-004
Hansen, Ruth	1899	Holmegild	61	0047-007
Hansen, Signe	1893	Holmegild	61	0047-005
Hansen, Sigvart	1873	Slorer	61	0002-001
Hansen, Sofie	1866	Lajordet	32	0031-002
Hansen, Sofie	1868	Aspestrand vestre	58	0034-006
Hansen, Sverre	1904	Slorer	62	0002-006
Hansen, Søren	1906	Slorer	62	0002-007
Hansen, Viggo	1889	Hula (plads)	13	0017-004
Hansen*, !!	1910	Holmen (plads)	37	0015-006
Hansesætre, Karoline		Hansesætre	67	0043-002
Hansesætre, Ludvig	1861	Hansesætre	67	0043-001
Haug, Agnes	1897	Haug	46	0065-003
Haug, Anders	1891	Haug	46	0064-002
Haug, Anders	1906	Haug	46	0065-006
Haug, Dagny	1896	Haug	46	0066-006
Haug, Einar	1892	Haug	46	0066-005
Haug, Elisabet	1881	Haug	46	0064-005
Haug, Gudrun	1902	Haug	46	0065-004
Haug, Hans	1889	Haug	46	0066-003
Haug, Harald	1901	Haug	46	0066-008
Haug, Helga	1899	Haug	46	0066-007
Haug, Jenny	1888	Haug	46	0066-004
Haug, Johan	1888	Haug	46	0064-003
Haug, Karoline	1884	Haug	46	0064-007
Haug, Karoline	1878	Haug	46	0065-002
Haug, Kristine	1908	Haug	46	0065-007
Haug, Martin	1849	Haug	46	0064-001
Haug, Martine	1878	Haug	46	0064-004
Haug, Matilde	1867	Haug	46	0066-002
Haug, Ottar	1903	Haug	46	0066-009
Haug, Otto	1873	Haug	46	0064-006
Haug, Ruth	1904	Haug	46	0065-005
Haug*, !!	1910	Haug	46	0065-008
Haug, Jens Andersen	1867	Haug	46	0065-001
Haug, Jens Hansen	1851	Haug	46	0066-001
Haugby, Hans	1883	Haugby	41	0032-004
Haugby, Jenny	1886	Haugby	41	0032-003
Haugby, Johanne	1847	Haugby	41	0032-001
Haugby, Oline	1884	Haugby	41	0032-002
Haugbyholtet, Aksel	1887	Haugbyholtet	39	0026-006
Haugbyholtet, Gabriel	1840	Haugbyholtet	39	0026-001
Haugbyholtet, Georg	1884	Haugbyholtet	39	0026-004
Haugbyholtet, Hans	1878	Haugbyholtet	39	0026-003
Haugbyholtet, Johannes	1892	Haugbyholtet	39	0026-007
Haugbyholtet, Karoline	1850	Haugbyholtet	39	0026-002
Haugbyholtet, Marie	1881	Haugbyholtet	39	0026-005
Haugbyholtet, Vilhelm	1897	Haugbyholtet	39	0026-008
Haugen, Ole		Flatland	35	0004-011
Heier, Bertha	1909	Enger	28	0010-003
Heier, Jørgen	1910	Enger	28	0010-004
Heier, Lina	1884	Enger	28	0010-002
Heier, Sven	1884	Enger	27	0010-001
Helgerud, Anna	1892	Strømsfos (gaard)	20	0056-009
Helgerud, Rebekka	1862	Strømsfos (gaard)	20	0056-010
Helgesen, Kristine	1874	Strømsfos landhandleri (gaard)	19	0051-006
Helgesen, Maren	1831	Strømsfos landhandleri (gaard)	19	0051-005
Helgesen, Thor	1854	Bøensætret, søndre	33	0037-001
Hellesaaen, Anne	1874	Hellesaaen (plads)	17	0041-002
Henriksen, Anna	1898	Moen	61	0049-003
Henriksen, Eva	1887	Flatland	35	0004-008
Henriksen, Harald	1902	Moen	61	0049-004
Henriksen, Vilhelm	1904	Moen	61	0049-005
Hermandsen, Doris	1898	Kirkesand (Kirkeng)	41	0036-005
Hoel, Anton	1869	Sund	64	0016-001
Hoel, Asbjørn	1906	Sund	64	0016-003
Hoel, Holger O.	1880	Bjerkebek mellem vestre	56	0024-004
Hoel, Josefine	1906	Bjerkebek mellem vestre	56	0024-007
Hoel, Nils	1902	Bjerkebek mellem vestre	56	0024-006
Hoel, Oline	1866	Sund	64	0016-002
Holm, Anton	1872	Aremark meieri	39	0027-001
Holm, Daniel D.	1889	Kasene	57	0029-003
Holm, Emeline	1876	Aremark meieri	39	0027-004
Holm, Hokon	1898	Aremark meieri	39	0027-003
Holm, Johanne	1872	Aremark meieri	39	0027-002

Namn	Fødd	Gard/gate	Side	Ref.nr.
Holmen f Johannesen, Anna	1882	Holmen (plads)	37	0015-002
Holmen, Hans Larsen	1878	Holmen (plads)	37	0015-001
Holmsen, Adolf	1892	Østensvik (øvre)	63	0015-005
Holmsen, Harald	1895	Østensvik (øvre)	63	0015-006
Holmsen, Johannes	1899	Østensvik (øvre)	63	0015-007
Holmsen, Jørgen	1887	Østensvik (øvre)	63	0015-004
Holmsen, Kristine	1890	Østensvik (øvre)	63	0015-003
Holt, Jens	1884	Skolleborg	48	0078-003
Holt, Jørgen	1880	Løkkeli	56	0023-011
Holteberg, Helga	1897	Holteberg (plads)	22	0067-005
Holteberg, Helmer	1899	Holteberg (plads)	22	0067-006
Holteberg, Jenny	1894	Bergstrøms skole (gaard)	20	0053-005
Holteberg, Jens	1849	Holteberg (plads)	22	0067-001
Holteberg, Johan	1892	Holteberg (plads)	22	0067-004
Holteberg, Olaf	1890	Holteberg (plads)	22	0067-003
Holteberg, Sofie	1858	Holteberg (plads)	22	0067-002
Holth, Aslaug	1906	Holth (gaard)	13	0014-004
Holth, Haacon	1907	Analyst (plads)	18	0044-004
Holth, Henry	1904	Holth (gaard)	13	0014-003
Holth, Hildegard	1882	Analyst (plads)	18	0044-002
Holth, Johannes	1890	Holth (gaard)	12	0013-004
Holth, Johs. H.	1858	Holth (gaard)	13	0014-001
Holth, Karoline	1881	Holth (gaard)	12	0013-003
Holth, Kristian	1851	Holth (gaard)	12	0013-001
Holth, Kristian L.	1873	Analyst (plads)	18	0044-001
Holth, Marie	1852	Holth (gaard)	12	0013-002
Holth, Marie	1864	Holth (gaard)	13	0014-002
Holth, Olaf	1906	Analyst (plads)	18	0044-003
Holth, Ole	1878	Næshaugen (plads)	16	0030-003
Holth, Signe Marie	1909	Analyst (plads)	18	0044-005
Iglerød, Inga	1892	Iglerød	42	0042-002
Iglerød, Sidsel	1837	Solberg	41	0033-001
Iglerød, Sofie	1868	Solberg	41	0033-002
Iglerød, August Gustavsen	1891	Iglerød	42	0040-001
Iglerød, Jens Olsen	1853	Iglerød	42	0042-001
Isaksen, Johan	1838	Gøtmaal	60	0042-001
Isaksen, Karl Sverre	1898	Enger	28	0010-006
Iversen, Alexander	1861	Strømsfos canal (gaard)	19	0050-001
Iversen, Alf	1908	Bjerkebæk nordre	55	0021-012
Iversen, Alma	1873	Bjerkebæk nordre	55	0021-008
Iversen, Ester	1904	Bjerkebæk nordre	55	0021-013
Iversen, Hakon	1908	Bjerkebæk nordre	55	0021-014
Iversen, Haldor	1869	Bjerkebæk nordre	55	0021-007
Iversen, Helene	1854	Pina (plads)	16	0031-002
Iversen, Helga	1897	Bjerkebæk nordre	55	0021-010
Iversen, Inga	1887	Rødser	32	0032-004
Iversen, Ingeborg	1860	Strømsfos canal (gaard)	19	0050-002
Iversen, Ingvald	1895	Bjerkebæk nordre	55	0021-009
Iversen, Jenny	1909	Pladsen (plads)	49	0080-007
Iversen, Johan	1837	Jettemoen	46	0062-001
Iversen, Kristine	1832	Fangemyren (gaard)	23	0075-005
Iversen, Rudolf Johannes	1895	Strømsfos canal (gaard)	19	0050-003
Iversen, Ruth	1901	Bjerkebæk nordre	55	0021-011
Iverssen, Anne	1867	Siljeholt (gaard)	16	0033-002
Iverssen, Johan	1861	Siljeholt (gaard)	16	0033-001
Jakobsen, Agnes	1890	Svarød søndre	53	0011-005
Jakobsen, Anna	1874	Moseby (plads)	48	0075-002
Jakobsen, Bernhard	1886	Svarød søndre	53	0011-003
Jakobsen, Borghild	1908	Moseby (plads)	48	0075-006
Jakobsen, Enok	1887	Svarød søndre	53	0011-004
Jakobsen, Gunhild	1909	Moseby (plads)	48	0075-007
Jakobsen, Helga	1900	Moseby (plads)	48	0075-004
Jakobsen, Jakob	1841	Svarød søndre	53	0011-001
Jakobsen, Johan	1869	Moseby (plads)	48	0075-001
Jakobsen, Petrine	1837	Lund øvre	51	0002-006
Jakobsen, Ragna	1898	Moseby (plads)	48	0075-003
Jakobsen, Signe	1904	Moseby (plads)	48	0075-005
Jansen, Adolf	1900	Handelsborg (plads)	17	0042-003
Jansen, Christian	1904	Handelsborg (plads)	17	0042-004
Jansen, Hjalmar	1875	Handelsborg (plads)	17	0042-001
Jansen, Mathilde	1868	Handelsborg (plads)	17	0042-002
Jensdatter, Karoline Amalie	1863	Leksrødlien	27	0008-002
Jensen, Alvilde	1887	Solbakken	43	0044-006
Jensen, Anders	1889	Kasa	27	0006-004
Jensen, Anders	1889	Torkildsrød	31	0030-003
Jensen, Andora	1882	Fjeld	64	0017-008
Jensen, Andreas	1880	Fonken	34	0045-001
Jensen, Anna	1894	Kasa	27	0006-006
Jensen, Anna	1904	Sørenskas, vestre	33	0040-004
Jensen, Anna	1884	Pladsen (plads)	49	0080-006
Jensen, Anna	1894	Næset	60	0046-004
Jensen, Anna Kaisa	1858	Næset	60	0046-002
Jensen, Anne	1826	Ulsrød	62	0004-003
Jensen, Anton	1866	Bjerkebæk øvre	56	0026-001
Jensen, Augusta	1892	Slora (plads)	15	0029-003
Jensen, Bergliot	1909	Solbakken	43	0044-007
Jensen, Christian	1880	Slora (plads)	15	0029-005
Jensen, Christian	1863	Kasa	27	0006-001
Jensen, Elisabeth	1848	Ulsrød	62	0004-004
Jensen, Ellen	1836	Skaugen	52	0006-009
Jensen, Emilje	1892	Næset	60	0046-003
Jensen, Hanna	1855	Kasa	27	0006-002
Jensen, Hanna	1892	Fonken	34	0045-002
Jensen, Hanna	1876	Bjerkebæk øvre	56	0026-004
Jensen, Hans	1871	Framgaard	30	0023-001
Jensen, Harald	1896	Kasa	27	0006-007
Jensen, Hilda	1893	Pladsen (plads)	49	0080-003
Jensen, Hjalmar	1890	Siljeholt (gaard)	16	0033-003
Jensen, Inga	1895	Slora (plads)	15	0029-004
Jensen, Inga	1887	Fangesætre (plads)	23	0077-011
Jensen, Inga	1887	Kasa	27	0006-003
Jensen, Jens	1899	Kasa	27	0006-008
Jensen, Jens	1910	Krosby - Fossen (plads)	48	0076-003
Jensen, Jens	1885	Pladsen (plads)	49	0080-004
Jensen, Jens Gunnar	1909	Fonken	34	0045-003
Jensen, Johan	1890	Kasa	27	0006-005
Jensen, Johan	1896	Torkildsrød	31	0030-004
Jensen, Johanne	1845	Spondalskogen	45	0060-006
Jensen, Julie	1886	Lilledal (plads)	37	0012-003
Jensen, Kristen	1862	Bøen nordre (gaard)	22	0066-002
Jensen, Ludvig	1860	Næset	60	0046-001
Jensen, Maren	1906	Sørenskas, vestre	33	0040-005
Jensen, Maren	1866	Størholtet søndre	34	0046-002
Jensen, Maren	1839	Ulsrød	62	0004-001
Jensen, Margrethe	1908	Sørenskas, vestre	33	0040-006
Jensen, Martin	1901	Sørenskas, vestre	33	0040-003
Jensen, Martin	1848	Størholtet søndre	34	0046-001
Jensen, Martin	1862	Skaugen	52	0006-001
Jensen, Ole	1849	Pina (plads)	16	0031-001

Namn	Født	Gard/gate	Side	Ref.nr.
Jensen, Ole	1857	Gjersengen	40	0031-008
Jensen, Ole	1880	Solbakken	43	0044-005
Jensen, Olea	1834	Torget	17	0036-005
Jensen, Olga	1897	Næset	60	0046-005
Jensen, Sara	1826	Haug	46	0066-011
Jensen, Sigurd	1899	Østensvig (øvre)	65	0025-005
Jensen, Sofie	1840	Tostelund	68	0044-009
Johannesdatter, Johanne	1856	Mosbæk	32	0033-002
Johannesen, Aase	1897	Strømsfos canal (gaard)	19	0050-006
Johannesen, Alfred	1866	Strømsfos Ysteri (gaard)	19	0049-005
Johannesen, Anders	1837	Moskasa	29	0020-007
Johannesen, Anna	1875	Strømsfos canal (gaard)	19	0050-005
Johannesen, Augusta	1895	Kverndalen	29	0019-008
Johannesen, Bollette Dorthea	1856	Hyllestad (plads)	16	0032-002
Johannesen, Christian	1875	Hellesaaen (plads)	17	0041-001
Johannesen, Christoffer	1875	Handelsborg (plads)	18	0043-001
Johannesen, Dorthea	1847	Slorer	62	0002-008
Johannesen, Emilie	1882	Handelsborg (plads)	18	0043-002
Johannesen, Emma	1882	Strømsfos Ysteri (gaard)	19	0049-006
Johannesen, Erling Georg	1904	Strømsfos Ysteri (gaard)	19	0049-007
Johannesen, Hans	1846	Bøensætret, nordre	33	0038-001
Johannesen, Jacob	1902	Strømsfos canal (gaard)	19	0050-009
Johannesen, Johannes	1888	Rødskasa (plads)	47	0070-003
Johannesen, Josefine	1860	Rødskasa (plads)	47	0070-002
Johannesen, Kristian	1850	Kollerød nordre	30	0022-008
Johannesen, Lilly	1907	Strømsfos canal (gaard)	19	0050-011
Johannesen, Marta	1893	Krosby	40	0030-007
Johannesen, Mathea	1899	Strømsfos canal (gaard)	19	0050-007
Johannesen, Olaves	1865	Leksrødlien	27	0008-001
Johannesen, Ole	1892	Knatterød	33	0036-005
Johannesen, Oscar Viggo	1866	Strømsfos canal (gaard)	19	0050-004
Johannesen, Ragna	1890	Krosby	40	0030-006
Johannesen, Ragna Elvidia	1909	Strømsfos Ysteri (gaard)	19	0049-008
Johannesen, Sigrid	1901	Strømsfos canal (gaard)	19	0050-008
Johannesen, Sverre	1904	Strømsfos canal (gaard)	19	0050-010
Johannesen, Thea	1887	Sorgenfri	35	0002-002
Johannesen*, !!	1910	Strømsfos canal (gaard)	19	0050-012
Johannessen, Alethe	1860	Lund nedre	50	0001-001
Johannessen, Ejnar	1900	Allingmon	57	0027-005
Johannessen, Emma	1876	Østensvig (øvre)	65	0023-002
Johannessen, Henrik	1847	Moen	61	0049-001
Johannessen, Hildeborg	1899	Korneliussætret	34	0044-006
Johannessen, Inger	1838	Aspestrand vestre	58	0034-001
Johannessen, J.	1858	Østensvig (øvre)	65	0023-001
Johannessen, Jenny	1893	Allingmon	57	0027-003
Johannessen, Johan	1887	Korneliussætret	34	0044-004
Johannessen, Johan	1880	Aspestrand østre nordre	59	0038-001
Johannessen, Johannes	1909	Østensvig (øvre)	65	0023-004
Johannessen, Kalmar	1893	Korneliussætret	34	0044-003
Johannessen, Kristian	1858	Bjerkebækkasa	54	0014-001
Johannessen, Kristine	1863	Korneliussætret	34	0044-002
Johannessen, Laura	1877	Aspetangen (Østensvig nedre)	62	0008-002
Johannessen, Lena	1859	Aspestrand østre	59	0037-004
Johannessen, Marie	1830	Petersborg	53	0008-002
Johannessen, Marie	1862	Moen	61	0049-002
Johannessen, Martin	1861	Ørnelund	51	0005-001
Johannessen, Martine	1882	Aspestrand østre nordre	59	0038-002
Johannessen, Mina	1857	Petersborg	53	0008-003
Johannessen, Ole	1865	Korneliussætret	34	0044-001
Johannessen, Ole	1878	Stangebraaten nordre	51	0003-001
Johannessen, Ole	1836	Bøen (ytre)	62	0003-001
Johannessen, Oskar	1901	Østensvig (øvre)	65	0023-003
Johannessen, Severin	1894	Allingmon	57	0027-004
Johannessen, Svend		Stangebraaten søndre	51	0004-004
Johannessen, Thea	1897	Korneliussætret	34	0044-005
Johannesson, Dines		Ørnelund	52	0005-009
Johannesson, Karl Johan		Stangebraaten nordre	51	0003-009
Johannesson, Mael		Ørnelund	52	0005-008
Johansen, Alma	1868	Grotmaal	60	0043-002
Johansen, Anders	1907	Enger	28	0010-011
Johansen, Anna	1899	Sandaker (plads)	59	0035-004
Johansen, Anna	1878	Aspestrand østre nordre	59	0038-007
Johansen, Anton Julius	1886	Mosbæk	32	0033-003
Johansen, Astrid	1909	Lund nedre	50	0001-004
Johansen, Borghild	1907	Sandaker (plads)	59	0035-008
Johansen, Dagny	1904	Sandaker (plads)	59	0035-007
Johansen, Dagny	1909	Aspestrand østre nordre	59	0038-005
Johansen, Erling	1901	Sandaker (plads)	59	0035-005
Johansen, Ester	1883	Bøen nordre (gaard)	22	0066-003
Johansen, Haakon	1900	Mosbæk	32	0033-007
Johansen, Hans	1872	Tolsbystranden	26	0003-002
Johansen, Hans	1903	Aspestrand østre nordre	59	0038-003
Johansen, Helga	1895	Holtet	58	0031-003
Johansen, Herman	1869	Gøtmaal	60	0042-002
Johansen, Johan	1875	Gøtmaal	60	0042-004
Johansen, Johan Edvard	1888	Mosbæk	32	0033-004
Johansen, Johannes	1890	Aspestrand vestre	58	0033-003
Johansen, Johannes	1897	Sandaker (plads)	59	0035-003
Johansen, Johannes Edvin	1893	Mosbæk	32	0033-006
Johansen, Kristine	1877	Tolsbystranden	26	0003-003
Johansen, Laura	1897	Nordli	60	0041-004
Johansen, Maren	1883	Næs (gaard)	18	0045-005
Johansen, Margit	1906	Aspestrand østre nordre	59	0038-004
Johansen, Margrete	1909	Mjølnerød (plads)	49	0079-005
Johansen, Olav Teodor	1890	Mosbæk	32	0033-005
Johansen, Olava	1838	Svarød nordre	53	0012-009
Johansen, Olaves	1871	Stangebraaten søndre	51	0004-003
Johansen, Ole	1881	Ødegaarden	28	0011-004
Johansen, Ole	1873	Grotmaal	60	0043-001
Johansen, Signe	1903	Sandaker (plads)	59	0035-006
Johansen, Sofie	1865	Teigen (gaard)	11	0006-007
Johansen, Sofie	1871	Gøtmaal	60	0042-003
Johanson, O. V.	1890	Fjeld	64	0017-011
Johnsen, Julius	1890	Leksrød	27	0007-010

Namn	Fødd	Gard/gate	Side	Ref.nr.
Johnsen, Stina	1826	Haug	47	0067-006
Jonasen, Karoline	1874	Fosby	38	0023-002
Jonasson, Joakim		Ørnelund	52	0005-007
Jonasson, Miltin		Ørnelund	52	0005-013
Jonsen, Johannes	1854	Allingmon	57	0027-001
Jonsen, Marie	1859	Allingmon	57	0027-002
Juliussen, Axel	1900	Rive søndre (gaard)	13	0015-008
Juliussen, Edvardt	1885	Rive søndre (gaard)	13	0015-004
Juliussen, Hans	1905	Rive søndre (gaard)	13	0015-009
Juliussen, Harald	1891	Rive søndre (gaard)	13	0015-006
Juliussen, Jens	1897	Rive søndre (gaard)	13	0015-007
Juliussen, Karl	1888	Rive søndre (gaard)	13	0015-005
Juliussen, Ole	1883	Rive søndre (gaard)	13	0015-003
Jørgensen, Agnes	1879	Tripperød	60	0044-002
Jørgensen, Alma		Bjørkebækhaugen	61	0048-004
Jørgensen, Andreas	1862	Bakkemøn (plads)	59	0039-001
Jørgensen, Gustava	1839	Bjørkebækhaugen	61	0048-002
Jørgensen, Hagbard	1897	Bakkemøn (plads)	59	0039-006
Jørgensen, Hanna	1889	Bakkemøn (plads)	59	0039-004
Jørgensen, Harry	1900	Bakkemøn (plads)	59	0039-007
Jørgensen, Hjørdis	1903	Tripperød	60	0044-003
Jørgensen, Johan	1894	Kollerød søndre	30	0021-005
Jørgensen, Johanne	1862	Bakkemøn (plads)	59	0039-002
Jørgensen, Jørgen	1881	Tripperød	60	0044-001
Jørgensen, Olaf	1887	Bakkemøn (plads)	59	0039-003
Jørgensen, Olaf	1909	Tripperød	60	0044-004
Jørgensen, Olaves	1841	Bjørkebækhaugen	61	0048-001
Jørgensen, Ole	1877	Bjørkebækhaugen	61	0048-003
Jørgensen, Simon	1892	Bakkemøn (plads)	59	0039-005
Karlsen, Alma	1880	Skolleborg	48	0078-005
Karlsen, Anna	1882	Kollerød søndre	30	0021-007
Karlsen, Dina	1856	Glennekasa (Bikjerød)	48	0074-004
Karlsen, Gina	1883	Flateby	40	0029-004
Karlsen, Haacon	1906	Holth (gaard)	12	0013-008
Karlsen, Helga	1892	Kopperød	41	0035-007
Karlsen, Helga	1897	Lund øvre	51	0002-008
Karlsen, Jenny	1898	Næverlund	53	0009-005
Karlsen, Johan	1883	Fosby	39	0023-004
Karlsen, Johan	1902	Næset	60	0046-007
Karlsen, Karl	1868	Bøen (ytre)	62	0003-006
Karlsen, Karla	1893	Næverlund	53	0009-003
Karlsen, Karoline	1866	Næset	60	0046-006
Karlsen, Kristine	1834	Ørnelund	52	0005-005
Karlsen, Margit	1904	Holth (gaard)	12	0013-007
Karlsen, Milla	1859	Skaugen	52	0006-002
Karlsen, Selma	1900	Næverlund	53	0009-004
Karlsen, Tolleiv	1905	Næset	60	0046-008
Karlson, Elin	1894	Aspestrand østre søndre	59	0036-003
Karlson, Mina	1898	Mosserød (Kvisler skolehus)	63	0014-004
Karlson, Stefanus	1870	Svendsby	67	0038-009
Karlsson, Aksel		Ørnelund	52	0005-010
Karlsson, Gustav		Ørnelund	52	0005-012
Karlsson, Viktor		Ørnelund	52	0005-011
Karstad, Per	1878	Fosby	39	0023-003
Kasene, Hilda	1882	Kasene	28	0012-002
Kasene, Ole	1887	Kasene	28	0012-003
Kasene, Sofie	1850	Kasene	28	0012-001
Kilen, Lauritz	1894	Kilen (gaard)	17	0038-003
Kilen, Ellen Johansen	1899	Kilen (gaard)	17	0038-004
Kilen, Gunda Johansen	1906	Kilen (gaard)	17	0038-006
Kilen, Julie Johansen	1902	Kilen (gaard)	17	0038-005
Kilen, Lina Larsen	1864	Kilen (gaard)	17	0038-002
Kilen, Johan Nilsen	1870	Kilen (gaard)	17	0038-001
Kirkeng, Ole Pedersen	1863	Kirkesand (Kirkeng)	41	0036-006
Kirkerud, Astrid	1900	Bakkene	29	0017-004
Kirkerud, Finn	1901	Bakkene	29	0017-005
Kirkerud, Petter	1881	Bakkene	29	0017-003
Kirkerød, Borghild	1903	Kirkerød	38	0016-005
Kirkerød, Hans	1910	Kirkerød	38	0016-008
Kirkerød, Ludvig	1866	Kirkerød	38	0018-005
Kirkerød, Marta	1899	Kirkerød	38	0016-003
Kirkerød, Petrus	1901	Kirkerød	38	0016-004
Kirkerød, Robert	1906	Kirkerød	38	0016-006
Kirkerød, Ruth	1907	Kirkerød	38	0016-007
Kirkerød f Hansen, Sofie	1846	Kirkerød	38	0018-002
Kirkerød f Olsen, Anna	1872	Kirkerød	38	0016-002
Kirkerød, Karoline Hansen	1854	Kirkerød	38	0017-002
Kirkerød, Syver Hansen	1856	Kirkerød	38	0017-001
Kirkerød, Sigurd Martinsen	1910	Kirkerød	38	0018-004
Kirkerød, Dortea Olsen	1881	Kirkerød	38	0018-003
Kirkerød, Hans Olsen	1840	Kirkerød	38	0018-001
Kirkerød, Einar Pedersen	1870	Kirkerød	37	0016-001
Kiserud, !!	1910	Espelund	44	0050-006
Kiserud, Anton	1868	Espelund	44	0050-001
Kiserud, Borghild	1903	Espelund	44	0050-004
Kiserud, Hilda	1877	Espelund	44	0050-002
Kiserud, Johannes	1907	Espelund	44	0050-005
Kiserud, Ruth	1901	Espelund	44	0050-003
Kjær, Hans Nilsen	1854	Myrene	35	0001-009
Klokkesten, Anna	1879	Klokkesten	29	0015-003
Klokkesten, Sofie	1840	Klokkesten	29	0015-002
Klokkesten, Aron Pedersen	1839	Klokkesten	29	0015-001
Klokkesten, Otto Pedersen	1831	Klokkesten	29	0015-004
Knatterød, Anne	1897	Knatterød	33	0036-002
Knatterød, Borghild	1899	Knatterød	33	0036-003
Knatterød, Karoline Elisabeth	1863	Knatterød	33	0036-001
Knatterød, Petra	1903	Knatterød	33	0036-004
Knoph, Emil A.	1857	Bjerkebæk nordre	57	0028-001
Knoph, Erling	1896	Bjerkebæk nordre	57	0028-005
Knoph, Gustava	1891	Bjerkebæk nordre	57	0028-007
Knoph, Harald	1899	Bjerkebæk nordre	57	0028-006
Knoph, Olaf	1886	Bjerkebæk nordre	57	0028-003
Knoph, Sigurd	1893	Bjerkebæk nordre	57	0028-004
Knoph, Sofie	1857	Bjerkebæk nordre	57	0028-002
Kolbjørnsen, Adolf	1877	Fangekasa (plads)	25	0085-001
Kolbjørnsen, Alv	1899	Fangekasa (plads)	25	0085-003
Kolbjørnsen, Astrid	1907	Fangekasa (plads)	25	0085-006
Kolbjørnsen, Kristian	1901	Fangekasa (plads)	25	0085-004
Kolbjørnsen, Petra	1879	Fangekasa (plads)	25	0085-002
Kolbjørnsen, Torleiv	1903	Fangekasa (plads)	25	0085-005
Kopperød, Borghild	1904	Kopperød	41	0035-004
Kopperød, Inga	1898	Kopperød	41	0035-003
Kopperød, Kristian	1862	Kopperød	41	0035-001
Kopperød, Kristine	1907	Kopperød	41	0035-005
Kopperød, Marta	1909	Kopperød	41	0035-006
Kopperød, Olga	1872	Kopperød	41	0035-002
Korset, Arne	1906	Korset (plads)	11	0003-003
Korset, Josefine	1878	Korset (plads)	11	0003-002
Korset, Ruth	1909	Korset (plads)	11	0003-004

Namn	Født	Gard/gate	Side	Ref.nr.
Korset, Anton Andreassen	1877	Korset (plads)	11	0003-001
Kristensdatter, Dorthea	1845	Lagerholtet	32	0035-002
Kristensen, Einar	1863	Ødegaarden	28	0011-001
Kristensen, Iver	1835	Lagerholtet	32	0035-003
Kristensen, Karoline	1868	Ødegaarden	28	0011-003
Kristensen, Nina	1857	Ødegaarden	28	0011-002
Kristensen, Olga	1887	Nordby (Sommeroløkken)	50	0089-003
Kristiansen, Aksel	1900	Svarød nordre	53	0012-004
Kristiansen, Anders	1895	Aspestrand vestre	58	0033-006
Kristiansen, Anna	1894	Lajordet	32	0031-003
Kristiansen, Anna	1902	Svarød nordre	53	0012-007
Kristiansen, Anna	1890	Aspestrand vestre	58	0033-007
Kristiansen, Astrid	1901	Ødegaardene	59	0040-003
Kristiansen, Einar	1883	Langedal nordre (plads)	37	0013-003
Kristiansen, Ejnar	1897	Svarød nordre	53	0012-003
Kristiansen, Emma	1885	Mjølnerød (plads)	49	0079-004
Kristiansen, Harald	1907	Ødegaardene	59	0040-004
Kristiansen, Helga	1897	Lajordet	32	0031-004
Kristiansen, Inga	1907	Lajordet	32	0031-005
Kristiansen, Jens	1893	Lilledal (plads)	37	0012-004
Kristiansen, Johan	1879	Mjølnerød (plads)	49	0079-003
Kristiansen, Johan	1904	Svarød nordre	53	0012-005
Kristiansen, Johan	1830	Holtet	58	0031-004
Kristiansen, Karl	1881	Bjerkebækkasa	54	0014-003
Kristiansen, Knut	1908	Svarød nordre	53	0012-006
Kristiansen, Kristianne	1897	Bjerkebækkasa	54	0014-005
Kristiansen, Olav	1893	Leksrød	27	0007-009
Kristiansen, Otelie	1892	Bjerkebækkasa	54	0014-004
Kristiansen, Ruth	1910	Svarød nordre	53	0012-008
Kristiansen, Tonny	1894	Aspestrand østre	59	0037-005
Krogstad, Karl	1878	Garveriet (gaard)	23	0073-001
Krosby-Fossen, Inga	1898	Krosby - Fossen	48	0077-004
Krosby-Fossen, Johan	1849	Krosby - Fossen	48	0077-001
Krosby-Fossen, Marie	1877	Krosby - Fossen	48	0077-003
Krosby-Fossen, Ole	1890	Krosby - Fossen	48	0077-002
Kulblik, Conrad	1888	Tolsbystranden	26	0003-004
Kvernekasa, Anders	1835	Kvernekasa (plads)	21	0059-001
Kvernekasa, Marie	1880	Kvernekasa (plads)	21	0059-002
Kvernekasa, Jens Andersen	1884	Kvernekasa (plads)	21	0059-003
Labraaten, Edvart A.	1897	Bønøgaard Nordre (gaard)	20	0057-005
Langedal, Anne-Stina	1838	Espelund østre	43	0045-006
Langedal, Elise	1874	Vig	37	0011-006
Langedal, Hjalmar	1892	Langedal søndre (plads)	37	0014-004
Langedal, Jenny	1889	Langedal søndre (plads)	37	0014-005
Langedal, Johannes	1871	Langedal søndre (plads)	37	0014-003
Langedal f Johannesen, Tea	1848	Langedal søndre (plads)	37	0014-002
Langedal, Einer Ludvigsen	1908	Vig	37	0011-010
Langedal, Anna Pettersen	1881	Holmen (plads)	37	0015-008
Langedal, Olga Pettersen	1883	Vig	37	0011-008
Langedal, Petter Pettersen	1839	Langedal søndre (plads)	37	0014-001
Langemyr, Allete	1859	Fosby	39	0024-008
Langemyr, Anna	1897	Fosby	39	0024-010
Langemyr, Einar	1868	Iglerød	42	0041-001
Langemyr, Haakon	1900	Furuseth	29	0018-006
Langemyr, Helga	1898	Furuseth	29	0018-005
Langemyr, Johanne	1867	Furuseth	29	0018-002
Langemyr, Kristine	1895	Furuseth	29	0018-003
Langemyr, Laura	1872	Iglerød	42	0041-002
Langemyr, Ludvig	1862	Furuseth	29	0018-001
Langemyr, Marie	1897	Fosby	39	0024-009
Langemyr, Martin	1826	Fosby	39	0024-007
Langemyr, Petra	1896	Furuseth	29	0018-004
Langemyr, Ragnvald	1906	Furuseth	29	0018-008
Langemyr, Sigurd	1901	Furuseth	29	0018-007
Langenes, Jens	1859	Langenes	34	0048-001
Langnæs, Anna	1873	Fangesætre (gaard)	23	0076-002
Langnæs, Christian	1862	Fangesætre (gaard)	23	0076-001
Larsen, Anna	1894	Strømsfos Ysteri (gaard)	19	0049-002
Larsen, Anton	1862	Holtet	58	0031-001
Larsen, Christine	1870	Strømsfos Ysteri (gaard)	19	0049-001
Larsen, Eivind	1896	Strømsfos Ysteri (gaard)	19	0049-003
Larsen, Ernst L.	1872	Holth (gaard)	13	0014-006
Larsen, Even	1833	Espelund østre	43	0045-001
Larsen, Hilda	1881	Kværnemon	54	0013-002
Larsen, Jenny	1891	Østensvig (øvre)	65	0025-004
Larsen, Jens	1850	Østensvig (øvre)	65	0025-001
Larsen, Karoline	1860	Nordli	60	0041-002
Larsen, Kristian	1887	Østensvig (øvre)	65	0025-003
Larsen, Kristine	1851	Østensvig (øvre)	65	0025-002
Larsen, Ludvig	1862	Nordli	60	0041-001
Larsen, Maren	1855	Holtet	58	0031-002
Larsen, Olga	1886	Holmen (plads)	37	0015-007
Larsen, Sofie	1862	Espelund østre	43	0045-002
Larsen, Sofie	1869	Nordli	60	0041-003
Larsen, Valborg	1879	Aarbu %Morholt%	65	0027-011
Larsen, Viktoria	1872	Bøen nordre (gaard)	22	0066-004
Lekserødkasa, Anders	1889	Vig landhandleri	36	0007-004
Lervig, Aagodt	1905	Lervig (gaard)	15	0024-006
Lervig, Anders	1888	Lervig (gaard)	15	0025-003
Lervig, Anders	1836	Lervig (gaard)	15	0026-004
Lervig, Anders	1871	Næs (gaard)	18	0046-001
Lervig, Anders Christian	1907	Lervig (gaard)	15	0026-009
Lervig, Anna	1886	Lervig (gaard)	14	0023-003
Lervig, Anne	1868	Næs (gaard)	18	0046-002
Lervig, Astrid	1899	Næs (gaard)	18	0046-006
Lervig, Augusta	1876	Lervig (gaard)	15	0024-002
Lervig, Christian	1891	Lervig (gaard)	14	0023-004
Lervig, Christian	1880	Lervig (gaard)	15	0026-006
Lervig, Emelie	1902	Næs (gaard)	18	0046-007
Lervig, Hans	1899	Lervig (gaard)	15	0024-004
Lervig, Hans	1895	Næs (gaard)	18	0046-004
Lervig, Hulda	1909	Lervig (gaard)	15	0024-007
Lervig, Jenny	1885	Lervig (gaard)	15	0026-008
Lervig, Johan P.	1859	Lervig (gaard)	15	0025-001
Lervig, Johanne	1839	Lervig (gaard)	15	0026-005
Lervig, Maren	1844	Lervig (gaard)	14	0023-002
Lervig, Marthe	1876	Lervig (gaard)	15	0026-002
Lervig, Ole	1872	Lervig (gaard)	15	0026-001
Lervig, Peter	1876	Lervig (gaard)	14	0023-001
Lervig, Petter	1874	Lervig (gaard)	15	0026-007
Lervig, Ragna	1893	Næs (gaard)	18	0046-003
Lervig, Signe	1897	Lervig (gaard)	15	0024-003
Lervig, Sigurd	1901	Lervig (gaard)	15	0024-005
Lervig, Sven	1897	Næs (gaard)	18	0046-005
Lervig, Thea	1853	Lervig (gaard)	15	0025-002
Lervig*, Johanne Marie	1909	Lervig (gaard)	15	0026-003
Lervig, Holm Hansen	1874	Lervig (gaard)	14	0024-001
Lexerød, Alma	1870	Leksrød	27	0007-002
Lexerød, Andreas	1899	Leksrød	27	0007-005

Namn	Fødd	Gard/gate	Side	Ref.nr.
Lexerød, Charlotte	1896	Leksrød	27	0007-004
Lexerød, Jens	1895	Leksrød	27	0007-003
Lexerød, Margot	1902	Leksrød	27	0007-006
Lexerød, Nils	1866	Leksrød	27	0007-001
Lexerød, Trygve	1906	Leksrød	27	0007-007
Lexerødlien, Anny Sofie	1909	Leksrødlien	27	0008-008
Lexerødlien, Jenny Elise	1906	Leksrødlien	27	0008-007
Lexerødlien, Jens	1899	Leksrødlien	27	0008-004
Lexerødlien, Johannes	1901	Leksrødlien	27	0008-005
Lexerødlien, Martha	1897	Leksrødlien	27	0008-003
Lexerødlien, Omar	1903	Leksrødlien	27	0008-006
Lie, Andrea	1859	Teigen (gaard)	11	0006-001
Lie, Anna	1874	Fjeld	64	0017-003
Lie, Christian	1856	Næs (gaard)	18	0046-008
Lie, Gudrun	1900	Teigen (gaard)	11	0006-006
Lie, Karoline	1848	Fjeld	64	0017-002
Lie, Lagertha	1890	Teigen (gaard)	11	0006-004
Lie, Martha	1886	Teigen (gaard)	11	0006-003
Lie, Petter	1846	Fjeld	64	0017-001
Lie, Ragnvald	1892	Teigen (gaard)	11	0006-005
Lie, Tonny	1883	Teigen (gaard)	11	0006-002
Lilledal, Jens	1840	Lilledal (plads)	37	0012-001
Lilledal f Andersen, Maren	1842	Lilledal (plads)	37	0012-002
Lindseth, !!	1871	Aremark meieri	40	0027-007
Lindseth, Jenny	1870	Aremark meieri	40	0027-008
Ludvigsen, Afrida	1873	Mosserød	64	0021-002
Ludvigsen, Astrid	1904	Nordby (Sommeroløkken)	50	0089-004
Ludvigsen, Harald	1902	Mosserød	64	0021-005
Ludvigsen, Hjalmar	1898	Mosserød	64	0021-004
Ludvigsen, Johan	1875	Mosserød	64	0021-001
Ludvigsen, Julius	1896	Mosserød	64	0021-003
Ludvigsen, Klaus	1907	Nordby (Sommeroløkken)	50	0089-005
Lund, Aagot	1903	Kverndalen	29	0019-003
Lund, Haakon	1906	Kverndalen	29	0019-006
Lund, Hans	1867	Lund (gaard)	20	0052-002
Lund, Hildeborg	1906	Kverndalen	29	0019-005
Lund, Kristian	1904	Kverndalen	29	0019-004
Lund, Oskar	1869	Kverndalen	29	0019-001
Lund, Sofie	1878	Kverndalen	29	0019-002
Lund, Sverre	1907	Kverndalen	29	0019-007
Lundkvist, I.	1874	Fyldeng (gaard)	12	0009-004
Løvaas, Andreas	1824	Kirkesand (Kirkeng)	41	0036-003
Løvaas, Anne	1854	Hallesby, nordre	31	0029-006
Løvaas, Fredrikke	1865	Kirkesand (Kirkeng)	41	0036-002
Løvaas, Karoline	1853	Kirkesand (Kirkeng)	41	0036-004
Løvaas, Ole	1857	Kirkesand (Kirkeng)	41	0036-001
Løverød, Kristian	1879	Løverød	48	0073-002
Løverød, Kristine	1842	Løverød	48	0073-003
Løverød, Ludvig	1884	Løverød	47	0073-001
Løverød, Olava	1876	Løverød	48	0073-004
Magnussen, Albertine	1858	Lund øvre	51	0002-002
Magnussen, Anton	1866	Bøen (ytre)	61	0001-001
Magnussen, Cesilie	1856	Bøen (ytre)	61	0001-002
Magnussen, Dagny	1896	Morholt	66	0029-007
Magnussen, Helga	1898	Bøen (ytre)	61	0001-003
Magnussen, Johan	1886	Lund nedre	50	0001-002
Magnussen, Maren		Aspestrand vestre	58	0033-008
Magnussen, Maren	1853	Rustan	62	0007-002
Magnussen, Ruth	1902	Bøen (ytre)	61	0001-004
Magnusson, Gustav	1850	Aspestrand søndre	58	0032-007
Malmberg, Aslaug	1905	Løkkeberg	36	0008-007
Malmberg, Bodil	1903	Løkkeberg	36	0008-006
Malmberg, Gudrun	1908	Løkkeberg	36	0008-008
Malmberg, Henriette	1869	Løkkeberg	36	0008-002
Malmberg, Johan	1869	Løkkeberg	36	0008-001
Malmberg, Marta	1897	Løkkeberg	36	0008-003
Malmberg, Sigurd	1901	Løkkeberg	36	0008-005
Malmberg, Thorleif	1899	Løkkeberg	36	0008-004
Martiniussen, Herman	1889	Kollerød nordre	30	0022-009
Martinsen, Anders	1900	Størholtet søndre	34	0046-005
Martinsen, Anna	1896	Størholtet søndre	34	0046-004
Martinsen, Anna	1898	Skaugen	52	0006-006
Martinsen, Anton	1889	Ørnelund	51	0005-003
Martinsen, Ejnar	1895	Skaugen	52	0006-005
Martinsen, Emma	1893	Flateby	40	0029-005
Martinsen, Haakon Julius	1906	Størholtet søndre	34	0046-007
Martinsen, Jens	1895	Størholtet søndre	34	0046-003
Martinsen, Jens	1905	Skaugen	52	0006-008
Martinsen, Johan	1903	Størholtet søndre	34	0046-006
Martinsen, Karl	1887	Skaugen	52	0006-003
Martinsen, Ludvig	1895	Ørnelund	52	0005-004
Martinsen, Ole Petrus	1909	Størholtet søndre	34	0046-008
Martinsen, Olga	1892	Bjerkebek mellem vestre	56	0024-002
Martinsen, Pauline	1892	Skaugen	52	0006-004
Martinsen, Selma	1902	Skaugen	52	0006-007
Melby, Agnes	1885	Melby (gaard)	24	0079-003
Melby, Nils	1834	Melby (gaard)	24	0079-001
Melby, Vilhelm	1891	Melby (gaard)	24	0079-002
Melleby, Elisabet		Kopperød	41	0034-005
Melleby, Hans	1887	Melleby	66	0035-003
Melleby, Jenny	1890	Melleby	66	0035-004
Melleby, Mabel	1894	Sjurstad	42	0039-005
Melleby, Robert	1897	Melleby	66	0035-005
Melleby, Sigurd	1893	Melleby	66	0035-006
Mjølnerød, Kristian	1855	Mjølnerød (plads)	49	0079-001
Mjølnerød, Maren	1855	Mjølnerød (plads)	49	0079-002
Moen, Anders	1895	Moen	67	0042-005
Moen, Anton	1885	Moen	67	0042-004
Moen, Elise	1883	Gjersengen	40	0028-002
Moen, Harald	1896	Gjersengen	40	0028-003
Moen, Heline	1853	Moen	67	0042-002
Moen, Johan	1887	Moen	67	0042-003
Moen, Jonas	1846	Moen	67	0042-001
Morholt, Anne	1857	Morholt	65	0028-001
Morholt, Johannes	1884	Morholt	65	0028-002
Morholt, Kristian	1899	Morholt	65	0028-003
Morholt, Mads	1903	Morholt	65	0028-004
Mosengen, Anders	1882	Østensvig (øvre)	65	0024-002
Mosengen, Betta	1872	Østensvig (øvre)	65	0024-003
Moskasa, Arne	1902	Moskasa	29	0020-003
Moskasa, Augusta	1879	Moskasa	29	0020-002
Moskasa, Ester	1908	Moskasa	29	0020-006
Moskasa, Georg	1906	Moskasa	29	0020-005
Moskasa, Haakon	1904	Moskasa	29	0020-004
Moskasa, Kristoffer	1867	Moskasa	29	0020-001
Mosserød, Sigurd	1897	Mosserød	63	0013-004
Mosvigen, Jens Jensen	1836	Mosvigen	26	0002-001
Mosvigen, Johan Jensen	1885	Mosvigen	26	0002-003
Mosvigen, Kristofer Jensen	1889	Mosvigen	26	0002-004
Mosvigen, Stina Jensen	1846	Mosvigen	26	0002-002
Myrene, Hans	1846	Myrene	35	0001-001
Myrene f Andersen, Karoline	1858	Myrene	35	0001-002
Myrene, Amund Hansen	1886	Myrene	35	0001-003

Namn	Fødd	Gard/gate	Side	Ref.nr.
Myrene, Anders Hansen	1897	Myrene	35	0001-005
Myrene, Augusta Hansen	1894	Myrene	35	0001-004
Myrene, Harald Hansen	1901	Myrene	35	0001-007
Myrene, Johanna Hansen	1899	Myrene	35	0001-006
Nilsen, Ada	1867	Kvisler	64	0020-008
Nilsen, Alette	1894	Bjerkebek mellem vestre	56	0024-008
Nilsen, Alma	1862	Størholtet nordre	34	0047-002
Nilsen, Anders	1832	Størholtet søndre	34	0046-009
Nilsen, Andreas	1858	Haugland	35	0005-001
Nilsen, Anton	1864	Løkka	55	0019-001
Nilsen, Einar	1903	Skolleborg	48	0078-010
Nilsen, Ejnar		Løkkeli	54	0016-001
Nilsen, Emil	1873	Skolleborg	48	0078-008
Nilsen, Fredrikke	1873	Skolleborg	48	0078-009
Nilsen, Harald	1908	Løkka	55	0019-006
Nilsen, Helga	1900	Løkka	55	0019-003
Nilsen, Hilda	1883	Ødegaardene	59	0040-002
Nilsen, Hjalmar	1888	Bjerkebækmyra	56	0025-003
Nilsen, Jenny	1905	Løkka	55	0019-005
Nilsen, Josefine	1888	Løkkeli	54	0016-002
Nilsen, Josefine	1856	Bjerkebækmyra	56	0025-002
Nilsen, Jørgine	1853	Haugland	35	0005-011
Nilsen, Kristian	1875	Ødegaardene	59	0040-001
Nilsen, Kristianne	1896	Bjerkebækmyra	56	0025-005
Nilsen, Martine	1908	Løkkeli	54	0016-005
Nilsen, Olava	1859	Framgaard	30	0023-003
Nilsen, Olaves	1854	Bjerkebækmyra	56	0025-001
Nilsen, Ole	1902	Løkka	55	0019-004
Nilsen, Olga	1882	Bjerkebek mellem vestre	56	0024-005
Nilsen, Ragnvald	1905	Skolleborg	48	0078-011
Nilsen, Robert	1892	Bjerkebækmyra	56	0025-004
Nilsen, Signe	1900	Strøm (gaard)	18	0047-005
Nilsen f Sandbæk, Martine	1868	Haugland	35	0005-002
Nord, Ejnar		Stangebraaten søndre	51	0004-005
Nordby, Alette	1850	Nordby	66	0032-002
Nordby, Alette	1857	Nordby	66	0033-004
Nordby, Amund	1850	Nordby	66	0032-001
Nordby, Anna	1893	Bergstrøms skole (gaard)	20	0053-004
Nordby, Anna	1895	Nordby (plads)	21	0064-004
Nordby, Asbjørn	1904	Nordby	66	0032-006
Nordby, Haakon	1910	Nordby	66	0032-008
Nordby, Hans	1851	Nordby	66	0033-001
Nordby, Hildora	1877	Nordby	66	0032-005
Nordby, Jens	1892	Nordby (plads)	21	0064-003
Nordby, Jens	1858	Nordby (gaard)	24	0080-001
Nordby, Johannes	1900	Nordby (gaard)	24	0080-002
Nordby, Kristian	1901	Nordby (plads)	21	0064-006
Nordby, Magrethe	1907	Nordby	66	0032-007
Nordby, Martha	1905	Nordby (gaard)	24	0080-004
Nordby, Martin	1859	Nordby	66	0033-002
Nordby, Mathea	1855	Nordby	66	0033-003
Nordby, Ragna	1906	Nordby (plads)	21	0064-007
Nordby, Ragnvald	1902	Nordby (gaard)	24	0080-003
Nordby, Ruth	1907	Nordby (gaard)	24	0080-005
Nordby, Signe	1897	Nordby (plads)	21	0064-005
Nordby, Sofie	1862	Nordby (plads)	21	0064-002
Nordby, Susanna	1890	Nordby	66	0032-003
Nordby, Sverre	1894	Nordby	66	0032-004
Nordby, Thorvald	1886	Nordby	66	0033-005
Nordby, Edvart Jensen	1858	Nordby (plads)	21	0064-001
Nordenhaug, Dorthea	1877	Hallesby søndre	31	0027-003
Nordenhaug, Einar Jensen	1887	Lilledal (plads)	37	0012-005
Nygaard, Adolf	1898	Nygaard (plads)	21	0061-004
Nygaard, Erling	1906	Nygaard (plads)	21	0061-007
Nygaard, Gunhild	1868	Nygaard (plads)	21	0061-002
Nygaard, Hans	1901	Nygaard (plads)	21	0061-005
Nygaard, Ingvald	1909	Nygaard (plads)	21	0061-008
Nygaard, Iver	1896	Nygaard (plads)	21	0061-003
Nygaard, Jens	1849	Tromophaugen (Nygaard)	50	0088-001
Nygaard, Laura	1875	Fugleholtet (plads)	11	0001-002
Nygaard, Maren	1849	Tromophaugen (Nygaard)	50	0088-002
Nygaard, Marie	1895	"Grina" (husets) Nordenhaug	23	0072-003
Nygaard, Ole	1872	"Grina" (husets) Nordenhaug	23	0072-001
Nygaard, Signe	1902	"Grina" (husets) Nordenhaug	23	0072-004
Nygaard, Sigurd	1904	Nygaard (plads)	21	0061-006
Nygaard, Sofie	1865	"Grina" (husets) Nordenhaug	23	0072-002
Nygaard, Valentin	1881	Fugleholtet (plads)	11	0001-001
Nygaard, Sven Iversen	1876	Nygaard (plads)	21	0061-001
Nygren, Amalie	1885	Espelund	44	0050-008
Nygren, Selma	1894	Buer (gaard)	11	0004-005
Nygård, Marie Caspara	1909	Fugleholtet (plads)	11	0001-004
Nygård, Villy	1907	Fugleholtet (plads)	11	0001-003
Nygård*, !!	1910	Fugleholtet (plads)	11	0001-005
Nyset, Herman		Aspestrand østre	59	0037-003
Nyseth, Anders	1864	Rødser	32	0032-001
Nyseth, Anders Kristians.	1905	Nyseth	27	0009-005
Nyseth, Inga Marie	1900	Nyseth	27	0009-002
Nyseth, Johan	1838	Rødser	32	0032-003
Nyseth, Johan Ludvig	1903	Nyseth	27	0009-004
Nyseth, Johanne	1871	Rødser	32	0032-002
Nyseth, Lillie Johanne	1901	Nyseth	27	0009-003
Næs, Christian	1872	Næs (gaard)	18	0045-001
Næs, Jens Chr.	1908	Næs (gaard)	18	0045-003
Næs, Kristine	1880	Næs (gaard)	18	0045-002
Næs, Ragnhild	1909	Næs (gaard)	18	0045-004
Næs, Sofie Chr.	1899	Næs (gaard)	18	0045-008
Næs, Lina Jensen	1866	Næs (gaard)	18	0045-007
Næshagen, Anne Marie	1836	Næshaugen (plads)	15	0030-002
Oden, Johannes	1841	Espelundhagen	45	0057-004
Olavssen, Sanda	1890	Lund nedre	50	0001-003
Olsdatter, Alette	1866	Sandaker (plads)	59	0035-002
Olsdatter, Maria-Lena	1853	Bjerkebækkasa	54	0014-002
Olsen, Aagaat	1908	Løkkeli	56	0023-009
Olsen, Ami	1902	Løkkeli	56	0023-005
Olsen, Anna	1890	Lervig (gaard)	15	0024-009
Olsen, Anna Kaisa	1851	Nydal (+ Nydalsmyren)	55	0022-003
Olsen, Anne	1834	Sørenskas	33	0041-002
Olsen, Anton	1886	Tangen	49	0081-001
Olsen, Berghild	1904	Løkkeli	56	0023-006
Olsen, Edvard	1877	Nydal (+ Nydalsmyren)	55	0022-001
Olsen, Edvart	1900	Pina (plads)	16	0031-005
Olsen, Eilert	1900	Løkkeli	56	0023-003
Olsen, Einar	1895	Pina (plads)	16	0031-004
Olsen, Elise	1883	Tangen	49	0081-002
Olsen, Elise	1845	Stangebraaten søndre	51	0004-002
Olsen, Elise Kristine	1846	Bøensætret, nordre	33	0038-002
Olsen, Else	1822	Myrene	35	0001-008
Olsen, Hans	1832	Lagerholtet	32	0035-001
Olsen, Hans	1845	Rishaugen	42	0043-005

Namn	*Født*	*Gard/gate*	*Side*	*Ref.nr.*
Olsen, Hansine	1894	Løkkeli	54	0016-004
Olsen, Harry	1905	Løkkeli	56	0023-007
Olsen, Hilda	1884	Rishaugen	42	0043-006
Olsen, Holm	1863	Østensvik (øvre)	63	0015-001
Olsen, Ingeborg	1886	Lund (gaard)	20	0052-004
Olsen, Iver	1879	Pladsen (plads)	49	0080-005
Olsen, Jakob	1888	Rishaugen	42	0043-004
Olsen, Jens	1877	Strømsfos Ysteri (gaard)	19	0049-004
Olsen, Jens	1878	Ulsrød	62	0004-002
Olsen, Johan	1898	Stangebraaten nordre	51	0003-004
Olsen, Johan	1847	Stangebraaten søndre	51	0004-001
Olsen, Johan	1891	Løkkeli	54	0016-003
Olsen, Johan	1834	Ulsrød	62	0006-001
Olsen, Johanne	1866	Tripperød	60	0044-005
Olsen, Johannes	1834	Stangebraaten nordre	51	0003-006
Olsen, Johannes	1833	Mosserød	63	0013-005
Olsen, Julius	1858	Rive søndre (gaard)	13	0015-001
Olsen, Kristen	1837	Rishaugen	42	0043-001
Olsen, Kristian	1891	Pina (plads)	16	0031-003
Olsen, Kristian	1890	Bøen søndre (gaard)	22	0065-006
Olsen, Kristine	1881	Rishaugen	42	0043-003
Olsen, Laura	1861	Rive søndre (gaard)	13	0015-002
Olsen, Lenus	1896	Stangebraaten nordre	51	0003-003
Olsen, Ludvig	1839	Næshaugen (plads)	15	0030-001
Olsen, Magdalene	1838	Bjerkebæk nordre	55	0021-002
Olsen, Maren	1872	Rødser	32	0032-005
Olsen, Marie	1856	Rishaugen	42	0043-002
Olsen, Martin	1843	Sørenskas	33	0041-001
Olsen, Martin	1840	Skodsberg	50	0087-015
Olsen, Olava	1863	Østensvik (øvre)	63	0015-002
Olsen, Ole	1843	Hellesaaen (plads)	17	0041-003
Olsen, Ole	1833	Bjerkebæk nordre	55	0021-001
Olsen, Ole	1842	Nydal (+ Nydalsmyren)	55	0022-002
Olsen, Ole	1831	Østensvik (øvre)	63	0015-008
Olsen, Ole B.	1862	Hyllestad (plads)	16	0032-001
Olsen, Olga	1893	Tangen	49	0081-003
Olsen, Olga	1905	Stangebraaten nordre	51	0003-005
Olsen, Oscar	1870	Daugerød (gaard)	14	0020-004
Olsen, Rolv	1901	Løkkeli	56	0023-004
Olsen, Sofie	1844	Bjerkebæk øvre	56	0026-003
Olsen, Solveig	1907	Løkkeli	56	0023-008
Olssen, Inga	1898	Pina (plads)	16	0031-006
Ottosen, Hulda	1893	Flatland	35	0004-006
Ottosson, Ludvig		Stangebraaten nordre	51	0003-008
Pedersen, Bjarne	1903	Vig	36	0010-003
Pedersen, Elias	1829	Sund	63	0011-005
Pedersen, Elise	1849	Kilebraatene (gaard)	17	0039-002
Pedersen, Inger	1833	Haugland	35	0005-010
Pedersen, Johan Petrus	1908	Torget	17	0036-003
Pedersen, Johanne	1854	Ødegaarden	28	0011-005
Pedersen, Johannes	1829	Rød	30	0024-009
Pedersen, Kristian	1869	Krosby	40	0030-009
Pedersen, Mathilde	1888	Aremark meieri	39	0027-005
Pedersen, Sofie	1857	Haugland	35	0005-009
Pedersen, Thea	1850	Østensvig nedre (Saga)	64	0022-002
Pederssen, Anna	1910	Torget	17	0036-004
Pederssen, Otto	1870	Torget	16	0036-001
Pederssen, Sofie	1875	Torget	17	0036-002
Person, Alf	1907	Daugerød (gaard)	14	0019-009
Person, Anna	1868	Daugerød (gaard)	14	0019-002
Person, Borghild	1901	Daugerød (gaard)	14	0019-007
Person, Christian	1903	Daugerød (gaard)	14	0019-008
Person, Hans	1897	Daugerød (gaard)	14	0019-005
Person, Hulda	1892	Daugerød (gaard)	14	0019-003
Person, Konstance	1894	Daugerød (gaard)	14	0019-004
Person, Maren	1899	Daugerød (gaard)	14	0019-006
Person, Oscar	1863	Daugerød (gaard)	14	0019-001
Persson, Grete	1836	Bjerkebæk nordre	55	0021-015
Petersdatter, Signe	1902	Kollerød søndre	30	0021-006
Petersen, Ida	1884	Svarødkasa (Husa)	53	0010-005
Petersen, Johan	1905	Svarødkasa (Husa)	53	0010-006
Petersen, Johan Vilhelm	1905	Mosbæk	32	0033-008
Petersson, Olga	1884	Lund nedre	50	0001-005
Pettersen, Anders	1826	Aasgaard (vestre)	63	0012-004
Pettersen, Anna	1852	Bjerkebæk, mellem	55	0020-012
Pettersen, Anna	1872	Bergertrangen	64	0018-002
Pettersen, Anne	1840	Nordby (Sommeroløkken)	50	0089-002
Pettersen, Anton	1880	Nordby	66	0033-006
Pettersen, Ejnar	1893	Lund øvre	51	0002-003
Pettersen, Erik	1837	Haug	46	0067-001
Pettersen, Harald	1899	Espelund	43	0046-004
Pettersen, Helga	1894	Iglerød	42	0042-003
Pettersen, Johan	1895	Lund øvre	51	0002-004
Pettersen, Johanne	1839	Haug	46	0067-002
Pettersen, Jørgine	1845	Mosserød	64	0021-006
Pettersen, Kristen	1840	Nordby (Sommeroløkken)	50	0089-001
Pettersen, Kristian	1845	Østensvig nedre (Saga)	64	0022-001
Pettersen, Ole	1865	Bergertrangen	64	0018-001
Pettersen, Olga	1901	Lund øvre	51	0002-005
Pettersen, Petrus	1880	Haug	47	0067-003
Pettersen, Valborg	1871	Fjeld	64	0017-009
Richardsen, Ragna	1907	Næs (gaard)	18	0045-006
Rishaugen, Olga Olsen	1877	Espelund	43	0047-002
Rive, Andrea	1847	Rive Nordre (gaard)	13	0016-009
Rive, Dagny	1895	Rive Nordre (gaard)	13	0016-004
Rive, Elisabet	1863	Rive Nordre (gaard)	13	0016-002
Rive, Hilda	1899	Rive Nordre (gaard)	13	0016-005
Rive, Jens	1902	Rive Nordre (gaard)	13	0016-006
Rive, Johanne	1862	Rive Nordre (gaard)	13	0016-003
Rive, Karen	1849	Rive Nordre (gaard)	13	0016-008
Rive, Margit	1906	Rive Nordre (gaard)	13	0016-007
Rive, Johan Jensen	1871	Rive Nordre (gaard)	13	0016-001
Rive, Hjalmar Juliussen	1894	Lund (gaard)	20	0052-003
Riveødegård, Anders	1899	Riveødegård (gaard)	14	0022-003
Riveødegård, Ester	1901	Riveødegård (gaard)	14	0022-005

Namn	Født	Gard/gate	Side	Ref.nr.
Riveødegård, Johan	1903	Riveødegård (gaard)	14	0022-006
Riveødegård, Johanne	1871	Riveødegård (gaard)	14	0022-002
Riveødegård, Margit	1898	Riveødegård (gaard)	14	0022-004
Riveødegård, Martin	1870	Riveødegård (gaard)	14	0022-001
Rovedalen, Emilie	1887	Rovedalen	44	0053-005
Rovedalen, Julius	1882	Rovedalen	44	0053-003
Rovedalen, Lovise	1845	Rovedalen	44	0053-002
Rovedalen, Maren	1879	Rovedalen	44	0053-004
Rovedalen, Martin	1832	Rovedalen	44	0053-001
Rød, Aagot	1899	Rød	30	0024-007
Rød, Anna	1899	Rød	47	0068-004
Rød, Anton	1874	Skodsberg	50	0087-010
Rød, Ester	1907	Rød	47	0068-007
Rød, Gudrun	1901	Rød	30	0024-008
Rød, Haakon	1896	Rød	30	0024-006
Rød, Helga	1890	Rød	30	0024-004
Rød, Jenny	1887	Rød	30	0024-003
Rød, Johanne	1905	Skodsberg	50	0087-012
Rød, Jørgine	1875	Rød	47	0068-002
Rød, Kristian	1880	Rød	66	0034-001
Rød, Laura	1885	Skodsberg	50	0087-011
Rød, Marie	1898	Rød	47	0068-003
Rød, Martine	1859	Rød	30	0024-002
Rød, Ole	1854	Rød	30	0024-001
Rød, Petter	1874	Rødser	32	0032-008
Rød, Ragnvald	1909	Skodsberg	50	0087-013
Rød, Ruth	1904	Rød	47	0068-006
Rød, Signe	1902	Rød	47	0068-005
Rød, Tea	1883	Rød	66	0034-002
Rød, Valdemar	1893	Rød	30	0024-005
Rød, Einar Johannesen	1870	Rød	47	0068-001
Rødsholt, Bollette	1850	Rødsholt	47	0072-002
Rødsholt, Hans	1845	Rødsholt	47	0072-001
Rødsholt, Johannes	1893	Rødsholt	47	0072-004
Rødsholt, Kristian	1882	Rødsholt	47	0072-003
Rødsholt, Tora	1896	Rødsholt	47	0072-005
Rødsmoen, Alf	1906	Rødsmoen (plads)	47	0069-008
Rødsmoen, Anders	1864	Rødsmoen	31	0026-003
Rødsmoen, Dagny	1889	Rødsmoen (plads)	47	0069-003
Rødsmoen, Dorthea	1826	Rødsmoen	31	0026-001
Rødsmoen, Elise	1866	Rødsmoen	31	0026-004
Rødsmoen, Gustava	1866	Rødsmoen (plads)	47	0069-002
Rødsmoen, Harald	1908	Rødsmoen (plads)	47	0069-009
Rødsmoen, Helga	1900	Rødsmoen (plads)	47	0069-006
Rødsmoen, Johan	1896	Rødsmoen (plads)	47	0069-004
Rødsmoen, Johanne	1857	Rødsmoen	31	0026-002
Rødsmoen, Nils	1903	Rødsmoen (plads)	47	0069-007
Rødsmoen, Torleif	1898	Rødsmoen (plads)	47	0069-005
Rødsmoen, Kristian Johansen	1850	Rødsmoen (plads)	47	0069-001
Rønningen, Augusta	1890	Bøen søndre (gaard)	22	0065-007
Rønningen, Borghild	1903	Rønningen	45	0059-005
Rønningen, Jens	1896	Rønningen	45	0059-004
Rønningen, Kalmar	1893	Rønningen	45	0059-003
Rønningen, Katinka	1860	Rønningen	45	0059-001
Rønningen, Kristian	1888	Rønningen	45	0059-002
Sambøl, Marie Jensen	1881	Framgaard	30	0023-002
Sandaker, Olaf		Bøen (ytre)	62	0003-004
Sandberg, Abel Olsen		Tromophaugen (Nygaard)	50	0088-006
Sandbæk, Arnold	1909	Espelund østre	43	0045-005
Sandbæk, Hilda	1877	Espelund østre	43	0045-004
Sandbæk, Kristian	1831	Sandbæk	38	0020-001
Sandbæk, Kristian		Espelund østre	43	0045-003
Sandbæk, Anna Johansen	1885	Sandbæk	38	0019-002
Sandbæk, Johan Johansen	1897	Sandbæk	38	0019-003
Sandbæk, Katinka Kristensen	1854	Sandbæk	38	0019-001
Sandbæk, Karoline Kristiansen	1860	Sandbæk	38	0020-002
Sande, Aasmund	1909	Espelund nordre	45	0056-009
Sande, Anna	1869	Espelund nordre	45	0056-002
Sande, Arne	1896	Haugby	41	0032-005
Sande, Astrid	1901	Espelund nordre	45	0056-005
Sande, Eivind	1895	Skolleborg	48	0078-007
Sande, Halvdan	1905	Espelund nordre	45	0056-007
Sande, Margit	1907	Espelund nordre	45	0056-008
Sande, Martin	1863	Espelund nordre	45	0056-001
Sande, Ragna	1898	Espelund nordre	45	0056-003
Sande, Sigrun	1903	Espelund nordre	45	0056-006
Sande, Torolf	1899	Espelund nordre	45	0056-004
Siljeholt, Anders	1894	Strømsfos (gaard)	20	0056-007
Siljeholt, Fredrikke	1867	Siljeholt (gaard)	16	0034-002
Siljeholt, Christoffer Antonsen	1891	Siljeholt (gaard)	16	0034-004
Siljeholt, Hans Antonsen	1890	Siljeholt (gaard)	16	0034-003
Siljeholt, Marie Antonsen	1897	Siljeholt (gaard)	16	0034-005
Siljeholt, Anton Hansen	1854	Siljeholt (gaard)	16	0034-001
Simondsen, Anne	1862	Bøen (ytre)	62	0003-003
Sjurstad, Anna	1899	Sjurstad	42	0039-002
Sjurstad, Henny	1903	Sjurstad	42	0039-004
Sjurstad, Kristian	1900	Sjurstad	42	0039-003
Sjurstad, Ole	1862	Sjurstad	42	0039-001
Skakkestad, Aneka	1828	Skakkestad	49	0084-002
Skakkestad, Engelbrekt	1832	Skakkestad	49	0084-001
Skakkestad, Karoline	1854	Skakkestad	49	0084-003
Skimelin, Elen	1838	Garveriet (gaard)	23	0073-002
Skolleborg, Anders	1862	Kollerød nordre	30	0022-001
Skolleborg, Anna	1856	Skolleborg	48	0078-002
Skolleborg, Einar	1858	Skolleborg	48	0078-001
Skolleborg, Hanna	1863	Kollerød nordre	30	0022-002
Skolleborg, Karoline	1837	Granly	49	0082-001
Skolleborg, Marie	1889	Kollerød nordre	30	0022-003
Skolleborg, Signe	1896	Kollerød nordre	30	0022-004
Skolleborg, Synneve	1897	Kollerød nordre	30	0022-005
Skolleborghagen, Anders	1877	Skolleborg-hagen	49	0083-001
Skolleborghagen, Astrid	1907	Skolleborg-hagen	49	0083-006
Skolleborghagen, Erik	1909	Skolleborg-hagen	49	0083-007
Skolleborghagen, Inga	1881	Skolleborg-hagen	49	0083-002
Skolleborghagen, Jens	1901	Skolleborg-hagen	49	0083-003
Skolleborghagen, Johan	1903	Skolleborg-hagen	49	0083-004
Skolleborghagen, Ole	1905	Skolleborg-hagen	49	0083-005
Slorby, Else	1840	Slorby (gaard)	24	0081-002
Slorby, Ludvig	1838	Slorby (gaard)	24	0081-001
Slorer, Hans	1875	Bøen (ytre)	62	0003-002
Solberg, Elise	1882	Mosserød	63	0013-002
Solberg, Hans	1879	Mosserød	63	0013-001
Solberg*, !!	1910	Mosserød	63	0013-003
Spalen, Gotfred	1871	Bjerkebæk nordre	55	0021-003
Spalen, Signe	1898	Bjerkebæk nordre	55	0021-005
Spalen, Sofie	1868	Bjerkebæk nordre	55	0021-004
Spondalen, Andora	1902	Spondalskogen	45	0060-003
Spondalen, Haakon	1907	Spondalskogen	45	0060-005
Spondalen, Harald	1887	Spondalen	45	0061-002
Spondalen, Ingvald	1904	Spondalskogen	45	0060-004
Spondalen, Jenny	1882	Spondalskogen	45	0060-002
Spondalen, Kristoffer	1880	Spondalskogen	45	0060-001

Namn	Fødd	Gard/gate	Side	Ref.nr.
Spondalen, Olava	1855	Spondalen	45	0061-001
Stensen, Elise	1853	Slora (plads)	15	0029-002
Stensen, Jens	1841	Slora (plads)	15	0029-001
Storholtet, Julie	1883	Enger	28	0010-005
Strøm, Anders	1890	Strøm (gaard)	19	0048-006
Strøm, Anna	1895	Strøm (gaard)	19	0048-008
Strøm, Christian	1880	Strøm (gaard)	19	0048-003
Strøm, Dagny	1893	Strøm (gaard)	19	0048-007
Strøm, Dorthea	1878	Strøm (gaard)	18	0047-002
Strøm, Ellen	1886	Strøm (gaard)	19	0048-004
Strøm, Ivar	1910	Strøm (gaard)	18	0047-003
Strøm, Iver	1884	Lervig (gaard)	15	0027-003
Strøm, Jens	1873	Strøm (gaard)	18	0047-001
Strøm, Johan	1888	Strøm (gaard)	19	0048-005
Strøm, Lilli	1903	Langedal søndre (plads)	37	0014-006
Strøm, Maren	1842	Strøm (gaard)	19	0048-010
Strøm, Martin	1879	Lervig (gaard)	15	0027-002
Strøm, Olaf	1900	Strøm (gaard)	19	0048-009
Strøm, Sofie	1857	Strøm (gaard)	19	0048-002
Strøm, Sypr.	1849	Strøm (gaard)	19	0048-001
Strøm, Iver Jensen	1839	Lervig (gaard)	15	0027-001
Sund, Kristian	1867	Grænsen	54	0017-001
Sund, Laura	1867	Grænsen	54	0017-002
Sund, Peter	1899	Grænsen	54	0017-003
Sund, Solveig	1901	Grænsen	54	0017-004
Svendsby, Asberg	1908	Kvisler	64	0020-007
Svendsby, Dagmar	1902	Kvisler	64	0020-005
Svendsby, Einar	1871	Strømsfos landhandleri (gaard)	19	0051-003
Svendsby, Hans	1866	Kvisler	64	0020-001
Svendsby, Inga	1877	Strømsfos landhandleri (gaard)	19	0051-004
Svendsby, Ingeborg	1904	Svendsby	67	0038-006
Svendsby, Jenny	1898	Kvisler	64	0020-004
Svendsby, Jens	1908	Svendsby	67	0038-005
Svendsby, Julie	1906	Svendsby	67	0038-004
Svendsby, Julius	1875	Svendsby	67	0038-001
Svendsby, Kristine	1871	Kvisler	64	0020-002
Svendsby, Laura	1856	Svendsby	67	0038-007
Svendsby, Ole	1897	Kvisler	64	0020-003
Svendsby, Ole	1902	Svendsby	67	0038-003
Svendsby, Olga	1877	Svendsby	67	0038-002
Svendsby, Solveig	1905	Kvisler	64	0020-006
Svendsdatter, Sofie	1828	Bjerkebæk, mellem	55	0020-010
Svendsen, Bolette	1840	Rødser	32	0032-007
Svendsen, Hanna	1891	Løkkeli	56	0023-010
Svendsen, Hans	1851	Kommisaren (plads)	20	0054-001
Svendsen, Johan		Bjerkebæk øvre	56	0026-006
Svendsen, Johanne	1842	Kommisaren (plads)	20	0054-002
Svendsen, Johannes	1824	Haug	46	0066-010
Svendsen, Kathrine	1823	Hansesætre	67	0043-003
Svendsen, Viktor		Holmegild	61	0047-012
Svensen, Anders	1833	Haugen	33	0039-001
Svensen, Anne Elisabeth	1838	Haugen	33	0039-002
Syvertsen, Herman	1881	Lund øvre	51	0002-009
Syvertsen, Johanne	1867	Lund øvre	51	0002-007
Syvertsen, Petter	1863	Lund øvre	51	0002-001
Søgård, Kristian	1883	Lervig (gaard)	15	0024-008
Sørensen, Anna	1871	Elverud	60	0045-002
Sørensen, Anton	1900	Elverud	60	0045-003
Sørensen, Elisabet	1852	Kopperød	41	0034-002
Sørensen, Eugen	1901	Fange (gaard)	25	0086-003
Sørensen, Inga	1884	Kopperød	41	0034-004
Sørensen, Julie	1875	Fange (gaard)	25	0086-002
Sørensen, Kristian	1872	Elverud	60	0045-001
Sørensen, Mathea	1910	Elverud	60	0045-005
Sørensen, Olaf	1873	Fange (gaard)	25	0086-001
Sørensen, Ole	1847	Kopperød	41	0034-001
Sørensen, Otto	1889	Kopperød	41	0034-003
Sørensen, Truls	1907	Elverud	60	0045-004
Sørenskas, Jens Olsen	1865	Sørenskas, vestre	33	0040-001
Sørenskas, Kristine Olsen	1873	Sørenskas, vestre	33	0040-002
Sørenskos, Anders	1892	Næsødegaard (plads)	15	0028-002
Sørli, Alma	1900	Sørli	67	0041-005
Sørli, Gunerius	1855	Sørli	67	0041-001
Sørli, Ingeborg	1847	Sørli (gaard)	20	0055-002
Sørli, Jens	1847	Sørli (gaard)	20	0055-001
Sørli, Johan	1895	Sørli	67	0041-004
Sørli, Marie	1887	Sørli	67	0041-003
Sørli, Olaf	1885	Sørli	67	0041-002
Tegstrøm, Helmer	1886	Østensvik (nedre)	63	0009-009
Teigen, Anton	1845	Østensvig (øvre)	65	0024-001
Teigen f Engdal, Lisa	1854	Fladlands - Teigen	44	0051-002
Teigen, Nils Iversen	1852	Fladlands - Teigen	44	0051-001
Thomassen, Anna	1890	Bønøgaard Søndre (gaard)	21	0058-007
Thoresen, Andreas	1888	Bøensætret, søndre	33	0037-003
Thoresen, Kristian	1901	Bøensætret, søndre	33	0037-006
Thoresen, Kristine	1898	Bøensætret, søndre	33	0037-005
Thoresen, Sofie	1896	Bøensætret, søndre	33	0037-004
Thorsen, Anna	1885	Strømsfos landhandleri (gaard)	19	0051-001
Thorsen, Anne	1853	Holth skoletomt	12	0012-002
Thorsen, Axel	1864	Østensvik (nedre)	62	0009-001
Thorsen, Jens	1890	Bøen nordre (gaard)	22	0066-005
Thorsen, Johan	1871	Sandaker (plads)	58	0035-001
Thorsen, Martha	1893	Strømsfos landhandleri (gaard)	19	0051-002
Thorsen, Sofie	1856	Daugerød (gaard)	14	0020-006
Thorsen, Thomas	1844	Holth skoletomt	12	0012-001
Thoverød, Alvilde	1886	Toverød (gaard)	24	0084-003
Thoverød, Anton	1890	Toverød (gaard)	24	0084-005
Thoverød, Ingvald	1888	Toverød (gaard)	24	0084-004
Thoverød, Jens	1835	Toverød (gaard)	24	0084-006
Thoverød, Johan Ludvig	1908	Toverød (gaard)	24	0084-007
Thoverød, Ludvig	1846	Toverød (gaard)	24	0084-001
Thoverød, Sabina	1848	Toverød (gaard)	24	0084-002
Tobiesen, Sofie	1829	Djuptjernkasa	34	0049-001
Tolsby, Anders	1894	Tolsby	26	0004-004
Tolsby, Borghild	1905	Tolsby	26	0004-010
Tolsby, Dorthea	1890	Tolsby	26	0004-002
Tolsby, Haakon	1896	Tolsby	26	0004-006
Tolsby, Margit	1900	Tolsby	26	0004-008
Tolsby, Nathalie	1893	Tolsby	26	0004-003
Tolsby, Petter	1869	Tolsby	26	0004-001
Tolsby, Ruth	1903	Tolsby	26	0004-009
Tolsby, Signe	1896	Tolsby	26	0004-005
Tolsby, Sigurd	1898	Tolsby	26	0004-007
Tolverød, Aksel	1882	Tolverød	45	0058-004
Tolverød, Einar	1879	Tolverød	45	0058-002
Tolverød, Jørgen	1877	Tolverød	45	0058-003
Tolverød, Sofie	1837	Tolverød	45	0058-001
Tomassen, Ruth	1898	Holth skoletomt	12	0012-003

Namn	Født	Gard/gate	Side	Ref.nr.
Tommassen, Hagbart	1893	Holth skoletomt	12	0012-004
Torkelshulet, Nina	1883	Fange (gaard)	25	0089-005
Torkildsrød, Johanne	1861	Torkildsrød	31	0030-002
Torkildsrød, Jens Andersen	1851	Torkildsrød	31	0030-001
Torkildsrød, Anna Jensen	1883	Kirkerød	38	0017-003
Torkilshullet, Dortha	1877	Torkilshullet (plads)	22	0070-002
Torkilshullet, Hans	1836	Torkilshullet (plads)	22	0070-001
Torkilshullet, Nina	1882	Torkilshullet (plads)	22	0070-003
Torkilshullet, Ragnvald	1906	Torkilshullet (plads)	22	0070-004
Torp, Arne	1906	Morholt	66	0029-004
Torp, Dagmar	1904	Morholt	65	0029-003
Torp, Edvart	1869	Morholt	65	0029-001
Torp, Jenny	1889	Tromophaugen (Nygaard)	50	0088-004
Torp, Kristian	1910	Morholt	66	0029-006
Torp, Laura	1880	Morholt	65	0029-002
Torp, Olaf	1881	Tromophaugen (Nygaard)	50	0088-003
Torp, Ragnhild	1908	Morholt	66	0029-005
Torp, Sigurd	1910	Tromophaugen (Nygaard)	50	0088-005
Torsen, Jens		Kopperød	41	0034-006
Torsen, Martine	1844	Skodsberg	50	0086-004
Tostelund, Hans	1872	Tostelund	68	0044-001
Tostelund, Helga	1910	Tostelund	68	0044-004
Tostelund, Jenny	1898	Tostelund	68	0044-003
Tostelund, Julie	1893	Tostelund	68	0044-005
Tostelund, Mathilde	1874	Tostelund	68	0044-002
Tostelund, Sverre	1898	Tostelund	68	0044-007
Tostelund, Vilhelm	1896	Tostelund	68	0044-006
Tromop, Anna	1882	Tromop	49	0085-003
Tromop, Betty	1899	Tromop	49	0085-005
Tromop, Hans	1852	Tromop	49	0085-001
Tromop, Margit	1858	Tromop	49	0085-002
Tromop, Nore	1895	Tromop	49	0085-004
Tromop, Sigurd	1900	Tromop	49	0085-006
Tromop, Johan Olsen	1838	Holtebrække	28	0014-001
Tøgersen, Gertrud	1907	Bjerkebæk, mellem	55	0020-004
Tøgersen, Henriette	1886	Bjerkebæk, mellem	55	0020-002
Tøgersen, Johan	1833	Bjerkebæk, mellem	55	0020-008
Tøgersen, Karen	1909	Bjerkebæk, mellem	55	0020-005
Tøgersen, Kristiane	1831	Næset	60	0046-009
Tøgersen, Lars	1879	Bjerkebæk, mellem	55	0020-001
Tøgersen, Margit	1905	Bjerkebæk, mellem	55	0020-003
Tøgersen, Sofie	1843	Bjerkebæk, mellem	55	0020-009
Ulsrød, Alette	1846	Ulsrød	62	0006-002
Ulsrød, Anders	1871	Grinder	67	0037-001
Ulsrød, Anne	1878	Ulsrød	62	0006-005
Ulsrød, Emelie	1868	Grinder	67	0037-006
Ulsrød, Laura	1877	Grinder	67	0037-002
Ulsrød, Ole	1868	Ulsrød	62	0006-003
Ulsrød, Otto	1890	Ulsrød	62	0006-004
Ulsrød, Sofie	1886	Ulsrød	62	0006-006
Ulsrød, Tale	1854	Ulsrød	62	0005-004
Vaala, Jens Andersen	1876	Vaala (plads)	16	0035-004
Vaala, Kristine Andersen	1873	Vaala (plads)	16	0035-003
Vaala, Anders Hansen	1830	Vaala (plads)	16	0035-001
Vaala, Dorthea Iversen	1832	Vaala (plads)	16	0035-002
Valdberg, Dagny	1893	Aspestrand søndre	58	0032-004
Valdberg, Fredrikke	1853	Aspestrand søndre	58	0032-002
Valdberg, Hilda	1887	Aspestrand søndre	58	0032-003
Valdberg, Ingvald	1896	Aspestrand søndre	58	0032-005
Valdberg, Tholleiv	1900	Aspestrand søndre	58	0032-006
Valdberg, Thorvald	1850	Aspestrand søndre	58	0032-001
Vengene, Anna	1901	Vengene	44	0052-004
Vengene, Erling	1897	Vengene	44	0052-003
Vengene, Harald	1909	Vengene	44	0052-006
Vengene, Johan	1905	Vengene	44	0052-005
Vengene, Josefine	1864	Vengene	44	0052-002
Vengene, Kristian	1857	Vengene	44	0052-001
Vestgaarden, Anders	1895	Enger	28	0010-009
Vestgaarden, Kristian	1867	Enger	28	0010-008
Vesttorp, Harald	1886	Vesttorp	66	0030-003
Vesttorp, Rakel	1904	Vesttorp	66	0030-004
Vicander, Anna	1899	Strøm (gaard)	19	0047-006
Vig f Torsen, Andrea	1859	Vig	36	0010-002
Vig, Anton Johannesen	1850	Vig	36	0010-001
Viig, Dagny	1880	Vig	36	0011-004
Viig, Ludvig	1839	Vig	36	0011-001
Viig, Maren	1842	Vig	36	0011-002
Viig, Olga	1884	Vig	36	0009-003
Viig, Sofie	1883	Vig	36	0011-005
Viig, Torleif	1884	Vig	36	0011-003
Viig f Olsen, Johanne	1861	Vig	36	0009-002
Viig f Sandbæk, Dagny	1881	Vig	36	0009-005
Viig, Ole Johannesen	1845	Vig	36	0009-001
Viig, Artur Johansen	1908	Vig	36	0009-006
Viig, Olaf Johansen	1909	Vig	36	0009-007
Viig, Johan Olsen	1880	Vig	36	0009-004
Vindmo, Anine	1847	Vindmo	47	0071-004
Vindmo, Hellene	1818	Vindmo	47	0071-002
Vindmo, Jens	1868	Vindmo	47	0071-003
Vindmo, Thea	1855	Vindmo	47	0071-005
Vindmo, Tor	1823	Vindmo	47	0071-001
Volen, Martin	1833	Daugerød (gaard)	14	0020-005
Wiig, Anna	1887	Godheim (gaard)	26	0091-004
Wiig, Arne	1897	Sjøvik	36	0006-003
Wiig, Erling	1893	Aslakstrøm (gaard)	22	0069-006
Wiig, Ingeborg	1909	Sjøvik	36	0006-008
Wiig, Karsten	1904	Sjøvik	36	0006-006
Wiig, Kristian	1865	Sjøvik	36	0006-001
Wiig, Ragnhild	1900	Sjøvik	36	0006-004
Wiig, Sverre	1902	Sjøvik	36	0006-005
Wiig, Torolf	1906	Sjøvik	36	0006-007
Wiig f Johannesen, Josefine	1866	Sjøvik	36	0006-002
Ødegaard, Anders		Flatland	35	0004-009
Ødegaard, Arilda	1909	Skogsødegaarden	52	0007-008
Ødegaard, Harald	1901	Skogsødegaarden	52	0007-003
Ødegaard, Karla	1904	Skogsødegaarden	52	0007-006
Ødegaard, Karoline	1868	Skogsødegaarden	52	0007-002
Ødegaard, Martha	1902	Skogsødegaarden	52	0007-005
Ødegaard, Petter	1889	Espelund	44	0050-007
Ødegaard, Ragnhild	1906	Skogsødegaarden	52	0007-007
Ødegaard, Severin	1860	Skogsødegaarden	52	0007-001
Ødegaard, Sigurd		Skogsødegaarden	52	0007-004
Ørnelund, Johan	1884	Sund	63	0010-001
Østeby, Else	1814	Østeby (gaard)	24	0082-003
Østeby, Hans	1829	Østeby (gaard)	24	0082-001
Østeby, Jørgine	1843	Østeby (gaard)	24	0082-002
Østensvig, Harald	1892	Sund	63	0011-006
Østensvig, Johanne	1867	Aremark meieri	40	0027-013
Østensvig, Teodor	1877	Aremark meieri	40	0027-012
Østensvik, Bjarne	1893	Østensvik (nedre)	63	0009-005
Østensvik, Borghild	1890	Østensvik (nedre)	62	0009-003
Østensvik, Hjørdis	1900	Østensvik (nedre)	63	0009-007
Østensvik, Mads	1896	Østensvik (nedre)	63	0009-006

Namn	*Fødd*	*Gard/gate*	*Side*	*Ref.nr.*
Østensvik, Ragnvald	1903	Østensvik (nedre)	63	0009-008
Østensvik, Robert	1891	Østensvik (nedre)	63	0009-004
Østenvig, Kristine Holmsen	1890	Aremark meieri	40	0027-014
Østgaard, Johan	1869	Grænsen	54	0017-005
Østrøm, Ruth	1909	Moen	61	0049-006

Fødestadregister

Stad	Namn	Født	Side	Ref.nr.
	Abel Olsen Sandberg		50	0088-006
	Jens Andersen Vaala	1876	16	0035-004
	Kristine Andersen Vaala	1873	16	0035-003
	Dorthea Iversen Vaala	1832	16	0035-002
Aasgaardstrand	Anna Diesen	1870	42	0037-002
Amerika	Eva Henriksen	1887	35	0004-008
Asak	Lars Andersen	1885	64	0017-004
Asak	Selma Berger	1881	64	0019-004
Asak	Emilie Hallesby	1846	31	0027-002
Asak	Kristian Hansen	1865	68	0044-008
Asak	Laura Johannessen	1877	62	0008-002
Asak	Karoline Lie	1848	64	0017-002
Asak	Ole Pettersen	1865	64	0018-001
Asak	Olga Svendsby	1877	67	0038-002
Asak	Alette Ulsrød	1846	62	0006-002
Askim	Johan Eriksen	1905	32	0032-006
Beieren	Hanna Skolleborg	1863	30	0022-002
Berg	Astrid Aasgaard	1897	65	0026-004
Berg	Oline Hoel	1866	64	0016-002
Berg	Sofie Jensen	1840	68	0044-009
Berg	Kristian Larsen	1887	65	0025-003
Berg	Valborg Larsen	1879	65	0027-011
Berg	Jørgine Pettersen	1845	64	0021-006
Berg	Mathilde Tostelund	1874	68	0044-002
Berg	Rakel Vesttorp	1904	66	0030-004
Berg Fr.	Dagny Valdberg	1893	58	0032-004
Berg Fr.	Hilda Valdberg	1887	58	0032-003
Berg Fr.hald	Helene Hansen	1867	61	0047-002
Berg Fr.hald	Henrik Hansen	1864	61	0047-001
Berg Fr.hald	Ruth Østrøm	1909	61	0049-006
Berg S.	Heline Moen	1853	67	0042-002
Berg Smaalenene	Selma Dahl	1878	43	0044-002
Berg Smaalenene	Karl Gabrielsen	1903	38	0019-004
Berg Smaalenene	Karoline Haug	1878	46	0065-002
Berg Smaalenene	Astrid Ludvigsen	1904	50	0089-004
Berg Smaalenene	Henriette Malmberg	1869	36	0008-002
Berg Smaalenene	Jenny Torp	1889	50	0088-004
Bjelland	Andreas Breili	1881	63	0014-001
Borge	Berthe Hansen	1871	62	0002-002
Borge	Herman Martiniussen	1889	30	0022-009
Brunlanæs	Mathilde Pedersen	1888	39	0027-005
Eidsberg	Dina Borgersen f Nikolaisen	1873	38	0022-002
Eidsberg	Alma Fosby f Tangland	1884	39	0024-002
Eidsskogen	Conrad Kulblik	1888	26	0003-004
Enebak	Sofie Larsen	1862	43	0045-002
Faaberg	Pernille Fange	1833	25	0087-002
Fet	Johan Kristiansen	1879	49	0079-003
Fet	Kristian Mjølnerød	1855	49	0079-001
Fet	Maren Mjølnerød	1855	49	0079-002
Fetsund	Karl Christiansen	1877	12	0013-005
Finland	Anders Eriksen	1851	47	0070-001
Fr.hald	Karl Amundsen	1892	53	0010-004
Fr.hald	Bjarne Eliassen	1901	48	0073-005
Fr.hald	Andora Jensen	1882	64	0017-008
Fr.hald	Per Karstad	1878	39	0023-003
Fr.hald	Einar Nilsen	1903	48	0078-010
Fr.hald	Bjarne Pedersen	1903	36	0010-003
Fr.hald	Valborg Pettersen	1871	64	0017-009
Fr.stad	Julie Tostelund	1893	68	0044-005
Fr.stad	Sverre Tostelund	1898	68	0044-007
Fr.stad	Vilhelm Tostelund	1896	68	0044-006
Fredrikshald	Aagot Andersen	1885	27	0007-012
Fredrikshald	Karl Sverre Isaksen	1898	28	0010-006
Fredrikshald	Bodil Malmberg	1903	36	0008-006
Fredrikshald	Marta Malmberg	1897	36	0008-003
Fredrikshald	Inga Marie Nyseth	1900	27	0009-002
Fredrikstad	Kristian Sørensen	1872	60	0045-001
Haaland	Camilla Andersen	1885	28	0013-002
Hammerfest	Jenny Lindseth	1870	40	0027-008
Hornæs	Olav Hannaas	1878	20	0053-001
Horten	Marie Olsen	1856	42	0043-002
Høland	Else Berg	1906	40	0030-004
Høland	Brede Frogner	1885	20	0056-008
Høland	Marie Haneborg	1881	20	0056-002
Høland	Anna Helgerud	1892	20	0056-009
Høland	Rebekka Helgerud	1862	20	0056-010
Id	Sigrid Aasheim	1897	30	0025-003
Id	Johannes Amundsen	1845	53	0010-001
Id	Hanna Andersen	1866	30	0025-002
Id	Ragnhild Danielsen	1905	48	0077-005
Id	Ole Gimming	1860	50	0087-001
Id	Andrine Hansen	1859	51	0005-002
Id	Hartvig Hansen	1888	54	0015-004
Id	Johan Hansen	1866	65	0026-001
Id	Konrad Hansen	1882	54	0015-003
Id	Nathalie Hansen	1892	54	0015-005
Id	Holger O. Hoel	1880	56	0024-004
Id	Nils Hoel	1902	56	0024-006
Id	Anna Jensen	1894	60	0046-004
Id	Ellen Jensen	1836	52	0006-009
Id	Emilje Jensen	1892	60	0046-003
Id	Hanna Jensen	1892	34	0045-002
Id	Olga Jensen	1897	60	0046-005
Id	Andreas Jørgensen	1862	59	0039-001
Id	Olaves Jørgensen	1841	61	0048-001
Id	Milla Karlsen	1859	52	0006-002
Id	Petter Lie	1846	64	0017-001
Id	Josefine Nilsen	1888	54	0016-002
Id	Hans Nordby	1851	66	0033-001
Id	Mathea Nordby	1855	66	0033-003
Id	Hansine Olsen	1894	54	0016-004
Id	Johan Olsen	1891	54	0016-003
Id	Olga Viig	1884	36	0009-003
Id	Johan Olsen Viig	1880	36	0009-004
Idd	Elen Skimelin	1838	23	0073-002
Kongsvinger	Hildora Nordby	1877	66	0032-005
Kr.ania	Sigurd Jensen	1899	65	0025-005
Kraakstad	Emil A. Knoph	1857	57	0028-001
Kristiania	Fritjof Aasgaard	1899	42	0037-008
Kristiania	Hjørdis Antonsen	1903	48	0073-006
Kristiania	Paula Augustsen	1910	37	0015-009
Kristiania	Realf Berg	1901	40	0030-003
Kristiania	Hjørdis Daugerød	1899	14	0020-003
Kristiania	Einar Diesen	1862	41	0037-001
Kristiania	Doris Hermandsen	1898	41	0036-005
Kristiania	Hjørdis Jørgensen	1903	60	0044-003
Kristiania	Astrid Kirkerud	1900	29	0017-004
Kristiania	Finn Kirkerud	1901	29	0017-005
Kristiania	Oscar Olsen	1870	14	0020-004
Kristiania	Inger Pedersen	1833	35	0005-010
Kristiania	Lilli Strøm	1903	37	0014-006
Lillestrømmen	Emma Kristiansen	1885	49	0079-004
Minn Amerika	Anton Rød	1874	50	0087-010
Rakkestad	Hans Aamodt	1877	18	0046-009
Rakkestad	Johanne Andersen	1859	58	0033-002
Rakkestad	Johannes Andreasen	1825	36	0006-009
Rakkestad	Peder Olsen Bakke		35	0004-010
Rakkestad	Johanne Borgen	1840	12	0009-002

Stad	Namn	Født	Side	Ref.nr.
Rakkestad	Elisabeth Brækka	1849	22	0068-001
Rakkestad	Marie Buer	1888	13	0014-005
Rakkestad	Sofie Espelund	1835	43	0049-002
Rakkestad	Sidsel Frydenlund	1861	44	0055-002
Rakkestad	Sigvart Hansen	1873	61	0002-001
Rakkestad	Ole Haugen		35	0004-011
Rakkestad	Sven Heier	1884	27	0010-001
Rakkestad	Anne Hellesaaen	1874	17	0041-002
Rakkestad	Hans Larsen Holmen	1878	37	0015-001
Rakkestad	Marie Holth	1864	13	0014-002
Rakkestad	Julius Johnsen	1890	27	0007-010
Rakkestad	Olga Larsen	1886	37	0015-007
Rakkestad	Anne Marie Næshagen	1836	15	0030-002
Rakkestad	Sofie Pedersen	1857	35	0005-009
Rakkestad	Kristian Sandbæk	1831	38	0020-001
Rakkestad	Johanne Viig f Olsen	1861	36	0009-002
Rakkestad	Anders Ødegaard		35	0004-009
Rena	August Graff		30	0022-007
Rignsaker	Even Larsen	1833	43	0045-001
Rokke	Elisabeth Eliassen	1868	26	0091-005
Rokke	Karoline Eliassen	1868	19	0051-007
Rokke	Karoline Eliassen	1873	26	0091-006
Rokke	Paula Hansen	1882	59	0037-002
Rødenes	Kristian Andersen	1860	53	0012-001
Rødenes	Anna Gundersen	1883	31	0027-006
Rødenes	Dagny Gundersen	1902	31	0027-010
Rødenes	Helene Gundersen	1867	31	0027-005
Rødenes	Helga Gundersen	1896	31	0027-007
Rødenes	Markus Gundersen	1861	31	0027-004
Rødenes	Aksel Kristiansen	1900	53	0012-004
Rødenes	Ejnar Kristiansen	1897	53	0012-003
Rødeness	Martha Thorsen	1893	19	0051-002
Rødnæs	Margrete Berg	1871	40	0030-002
Rødnæs	Johanne Fange	1894	25	0087-005
Rødnæs	Maren Jensen	1839	62	0004-001
Rødnæs	Marta Johannesen	1893	40	0030-007
Rødnæs	Ragna Johannesen	1890	40	0030-006
Rødnæs	Thea Johannesen	1887	35	0002-002
Sandefjord	Anders Borgersen	1859	38	0022-001
Sandsvær	Kristian Pedersen	1869	40	0030-009
Sarpsborg	Hanna Hansen	1898	62	0002-003
Sarpsborg	Klaus Ludvigsen	1907	50	0089-005
Sarpsborg	Anna Rød	1899	47	0068-004
Sarpsborg	Marie Rød	1898	47	0068-003
Skjeberg	Kristian Andersen	1891	67	0038-008
Skjeberg	Johan Grøthe	1871	68	0045-001
Skjeberg	Anders Hansen	1899	62	0002-004
Skjeberg	Thorvald Valdberg	1850	58	0032-001
Sponviken	Ernst L. Larsen	1872	13	0014-006
Spydeberg	Tea Rød	1883	66	0034-002
Spydeberg	Alfred Dahl	1879	43	0044-001
%Skiptvet%				
Stavanger	Vilhelm Andersen	1884	28	0013-001
Stods Prgj.	O. B. Five	1870	30	0021-001
Sverige	Martin Amundsen	1873	53	0010-003
Sverige	Hanna Andersen f Janson	1847	35	0003-002
Sverige	Sofie Andersen f Olsen	1855	37	0013-002
Sverige	Albin Andersen	1850	48	0076-001
Sverige	Arent Andersen	1899	67	0040-005
Sverige	Einar Andersen	1897	67	0040-004
Sverige	Gustav Andersen	1869	35	0003-001
Sverige	Jenny Andersen	1890	65	0027-010
Sverige	Johan Andersen	1868	67	0040-001
Sverige	Klara Andersen	1856	46	0063-001
Sverige	Lars Andersen	1839	45	0057-005
Sverige	Laura Andersen	1868	67	0040-002
Sverige	Lena Andersen	1846	53	0010-002
Sverige	Mauris Andersen	1894	67	0040-003
Sverige	Stina Andersen		48	0075-008
Sverige	Anne-Kejsa Anderson	1854	45	0058-005
Sverige	Enok Andreassen	1892	56	0024-009
Sverige	Mathilde Andreassen	1866	62	0009-002
Sverige	Oskar Andreasson	1881	56	0024-001
Sverige	Bjarne Augustsen		51	0002-010
Sverige	Karl Augustson		51	0003-007
Sverige	Karl Augustson		55	0020-007
Sverige	M. A. Augustson	1884	64	0017-010
Sverige	Alma Berg	1862	58	0032-009
Sverige	Henry Berg	1840	46	0065-010
Sverige	Augusta Bjerkebæk	1872	56	0023-002
Sverige	Mina Braaten	1862	50	0087-014
Sverige	Marie-Stina Brynildsen		47	0067-004
Sverige	Karl Johan Bryntesen	1865	53	0009-001
Sverige	Julie Brytesen	1875	51	0003-002
Sverige	Edvin Danielsen	1850	57	0029-001
Sverige	Svend Danielsen		55	0020-011
Sverige	Ejnar Edvardson		51	0003-010
Sverige	Helga Eklund	1898	54	0018-003
Sverige	Gustav Eliasson		52	0005-006
Sverige	Anna Eriksen	1863	47	0067-005
Sverige	Katharine Eriksen	1846	53	0011-002
Sverige	Magnus Eriksen	1840	63	0011-007
Sverige	Milla Eriksen	1869	53	0012-002
Sverige	Sofie Espelundhagen	1873	45	0057-002
Sverige	Klare Andersen Fange	1864	42	0040-002
Sverige	Grethe Fangesætre	1827	23	0077-010
Sverige	Josefine Fangesætre	1857	23	0077-002
Sverige	Karl Gabrielson		61	0047-013
Sverige	Hellene Gimming	1868	50	0087-002
Sverige	Kathrine Græsholt	1849	11	0005-002
Sverige	Artur Grøthe	1901	68	0045-003
Sverige	Laura Grøthe	1871	68	0045-002
Sverige	Selma Grøtnæs	1886	20	0057-006
Sverige	Anna Marie Gustafson	1859	53	0009-002
Sverige	Johan Gustavson		59	0038-006
Sverige	Anna Hagman	1891	54	0017-006
Sverige	Anna Stina Hansen	1847	57	0030-002
Sverige	Ejnar Hansen	1892	55	0021-006
Sverige	Emil Hansen	1881	25	0089-006
Sverige	Johan Hansen	1857	54	0015-001
Sverige	Laura Hansen	1853	66	0035-002
Sverige	Ludvig Hansesætre	1861	67	0043-001
Sverige	Matilde Haug	1867	46	0066-002
Sverige	Johanne Holm	1872	39	0027-002
Sverige	August Gustavsen Iglerød	1891	42	0040-001
Sverige	Alma Iversen	1873	55	0021-008
Sverige	Ruth Iversen	1901	55	0021-011
Sverige	Johan Jakobsen	1869	48	0075-001
Sverige	Anna Kaisa Jensen	1858	60	0046-002
Sverige	Sara Jensen	1826	46	0066-011
Sverige	Alfred Johannesen	1866	19	0049-005
Sverige	Emma Johannessen	1876	65	0023-002
Sverige	Henrik Johannessen	1847	61	0049-001
Sverige	Inger Johannessen	1838	58	0034-001
Sverige	Lena Johannessen	1859	59	0037-004
Sverige	Marie Johannessen	1830	53	0008-002
Sverige	Marie Johannessen	1862	61	0049-002
Sverige	Mina Johannessen	1857	53	0008-003
Sverige	Oskar Johannessen	1901	65	0023-003
Sverige	Svend Johannessen		51	0004-004
Sverige	Dines Johannesson		52	0005-009
Sverige	Karl Johan Johannesson		51	0003-009

Stad	Namn	Fødd	Side	Ref.nr.
Sverige	Mael Johannesson		52	0005-008
Sverige	Alma Johansen	1868	60	0043-002
Sverige	Ester Johansen	1883	22	0066-003
Sverige	O. V. Johanson	1890	64	0017-011
Sverige	Stina Johnsen	1826	47	0067-006
Sverige	Joakim Jonasson		52	0005-007
Sverige	Miltin Jonasson		52	0005-013
Sverige	Johannes Jonsen	1854	57	0027-001
Sverige	Marie Jonsen	1859	57	0027-002
Sverige	Agnes Jørgensen	1879	60	0044-002
Sverige	Alma Jørgensen		61	0048-004
Sverige	Anna Karlsen	1882	30	0021-007
Sverige	Helga Karlsen	1892	41	0035-007
Sverige	Johan Karlsen	1883	39	0023-004
Sverige	Karl Karlsen	1868	62	0003-006
Sverige	Kristine Karlsen	1834	52	0005-005
Sverige	Elin Karlson	1894	59	0036-003
Sverige	Mina Karlson	1898	63	0014-004
Sverige	Stefanus Karlson	1870	67	0038-009
Sverige	Aksel Karlsson		52	0005-010
Sverige	Gustav Karlsson		52	0005-012
Sverige	Viktor Karlsson		52	0005-011
Sverige	Anne-Stina Langedal	1838	43	0045-006
Sverige	Petter Pettersen Langedal	1839	37	0014-001
Sverige	Hilda Larsen	1881	54	0013-002
Sverige	Kristine Larsen	1851	65	0025-002
Sverige	Viktoria Larsen	1872	22	0066-004
Sverige	Afrida Ludvigsen	1873	64	0021-002
Sverige	Johan Ludvigsen	1875	64	0021-001
Sverige	Andreas Løvaas	1824	41	0036-003
Sverige	Albertine Magnussen	1858	51	0002-002
Sverige	Cesilie Magnussen	1856	61	0001-002
Sverige	Gustav Magnusson	1850	58	0032-007
Sverige	Johan Malmberg	1869	36	0008-001
Sverige	Jonas Moen	1846	67	0042-001
Sverige	Anne Morholt	1857	65	0028-001
Sverige	Ada Nilsen	1867	64	0020-008
Sverige	Alette Nilsen	1894	56	0024-008
Sverige	Emil Nilsen	1873	48	0078-008
Sverige	Fredrikke Nilsen	1873	48	0078-009
Sverige	Ejnar Nord		51	0004-005
Sverige	Laura Nygaard	1875	11	0001-002
Sverige	Amalie Nygren	1885	44	0050-008
Sverige	Selma Nygren	1894	11	0004-005
Sverige	Johannes Oden	1841	45	0057-004
Sverige	Sanda Olavssen	1890	50	0001-003
Sverige	Maria-Lena Olsdatter	1853	54	0014-002
Sverige	Anna Kaisa Olsen	1851	55	0022-003
Sverige	Elise Olsen	1845	51	0004-002
Sverige	Ingeborg Olsen	1886	20	0052-004
Sverige	Laura Olsen	1861	13	0015-002
Sverige	Ole Olsen	1842	55	0022-002
Sverige	Hulda Ottosen	1893	35	0004-006
Sverige	Ludvig Ottosson		51	0003-008
Sverige	Oscar Person	1863	14	0019-001
Sverige	Grete Persson	1836	55	0021-015
Sverige	Ida Petersen	1884	53	0010-005
Sverige	Olga Petersson	1884	50	0001-005
Sverige	Anna Pettersen	1852	55	0020-012
Sverige	Erik Pettersen	1837	46	0067-001
Sverige	Laura Rød	1885	50	0087-011
Sverige	Gustava Rødsmoen	1866	47	0069-002
Sverige	Aneka Skakkestad	1828	49	0084-002
Sverige	Engelbrekt Skakkestad	1832	49	0084-001
Sverige	Gotfred Spalen	1871	55	0021-003
Sverige	Signe Spalen	1898	55	0021-005
Sverige	Elise Stensen	1853	15	0029-002
Sverige	Laura Svendsby	1856	67	0038-007
Sverige	Sofie Svendsdatter	1828	55	0020-010
Sverige	Hanna Svendsen	1891	56	0023-010
Sverige	Johan Svendsen		56	0026-006
Sverige	Johannes Svendsen	1824	46	0066-010
Sverige	Kathrine Svendsen	1823	67	0043-003
Sverige	Viktor Svendsen		61	0047-012
Sverige	Ingeborg Sørli	1847	20	0055-002
Sverige	Helmer Tegstrøm	1886	63	0009-009
Sverige	Lisa Teigen f Engdal	1854	44	0051-002
Sverige	Anne Thorsen	1853	12	0012-002
Sverige	Sabina Thoverød	1848	24	0084-002
Sverige	Fredrikke Valdberg	1853	58	0032-002
Sverige	Anna Vicander	1899	19	0047-006
Sverike	Johanna Bill	1835	31	0028-001
Sverike	Sofie Bill	1875	31	0028-002
Sverike	Alfred Braatene	1874	32	0034-001
Sverike	Signe Nilsen Braatene		32	0034-002
Sverike	Oden Espelundhaugen		31	0026-005
Sverike	Anna Klokkesten	1879	29	0015-003
Sverike	Aron Pedersen Klokkesten	1839	29	0015-001
Sverike	Otto Pedersen Klokkesten	1831	29	0015-004
Sverike	Sofie Klokkesten	1840	29	0015-002
Sverike	Johanne Langemyr	1867	29	0018-002
Sverike	Stina Jensen Mosvigen	1846	26	0002-002
Sverike	Alma Nilsen	1862	34	0047-002
Sverike	Elise Kristine Olsen	1846	33	0038-002
Sverike	Johannes Pedersen	1829	30	0024-009
Tistedalen	Ingeborg Hansen	1890	63	0010-002
Tistedalen	Josefine Hoel	1906	56	0024-007
Tistedalen	Asbjørn Nordby	1904	66	0032-006
Tistedalen	Haakon Nordby	1910	66	0032-008
Tistedalen	Magrethe Nordby	1907	66	0032-007
Trondenes	Aagot Andersen	1909	28	0013-003
Tune	Hans Hansen	1902	62	0002-005
Tune	Sverre Hansen	1904	62	0002-006
Tune	Søren Hansen	1906	62	0002-007
Tønsberg	Josefine Korset	1878	11	0003-002
Tønsberg	Sigurd Malmberg	1901	36	0008-005
Tørpedalen	Ester Aasheim	1900	30	0025-004
Urskog	Gina Karlsen	1883	40	0029-004
Vaaler	Anton Kiserud	1868	44	0050-001
Smaalenene				
Vadsø	!! Lindseth	1871	40	0027-007
Vartejg	Inga Eriksen	1879	55	0019-002
Vermland	I. Lundkvist	1874	12	0009-004
Vinger	Bredo Berg	1869	40	0030-001
Vinger	Jørgen Holt	1880	56	0023-011
Vinje	Margit Tromop	1858	49	0085-002
Ømark	Maren Andreasen	1843	33	0037-002
Ømark	Borger Borgersen	1901	38	0022-004
Ømark	Ragnvald Borgersen	1905	38	0022-006
Ømark	Signe Borgersen	1895	44	0050-009
Ømark	Torbjørn Borgersen	1903	38	0022-005
Ømark	Valborg Borgersen	1898	38	0022-003
Ømark	Øivind Borgersen	1908	38	0022-007
Ømark	Nils Braarud	1833	30	0022-006
Ømark	Anton Braaten	1878	17	0039-003
Ømark	Andreas Buerødegaard	1826	11	0002-001
Ømark	Ole Andreassen Buerødegaard	1883	11	0002-002
Ømark	Christian Buerødegaard	1887	11	0002-004
Ømark	Juliane Buerødegaard	1877	11	0002-005
Ømark	Maren Bøen	1849	22	0066-001
Ømark	Christian Christiansen	1891	19	0047-008

Stad	Namn	Født	Side	Ref.nr.
Ømark	Edvardt Daugerød	1863	13	0018-001
Ømark	Else Daugerød	1830	14	0020-001
Ømark	Emelie Daugerød	1875	14	0020-002
Ømark	Anders Didriksen	1843	29	0017-001
Ømark	Helmer Espelundhagen	1881	45	0057-001
Ømark	Anne Fylding	1857	12	0010-002
Ømark	Helge Grovbøl	1851	26	0091-001
Ømark	Georg Gundersen	1900	31	0027-009
Ømark	Johannes Gundersen	1905	31	0027-011
Ømark	Martha Gundersen	1898	31	0027-008
Ømark	Ruth Gundersen	1907	31	0027-012
Ømark	August Gunneng	1869	63	0012-001
Ømark	Signe Gunneng	1909	63	0012-003
Ømark	E. O. Haneborg	1876	20	0056-001
Ømark	Andreas Hansen	1848	15	0028-001
Ømark	Dorthea Hansen	1872	65	0026-002
Ømark	Johan Hansen	1902	37	0015-003
Ømark	Karoline Hansen	1852	19	0047-007
Ømark	Thor Helgesen	1854	33	0037-001
Ømark	Anton Hoel	1869	64	0016-001
Ømark	Alexander Iversen	1861	19	0050-001
Ømark	Haldor Iversen	1869	55	0021-007
Ømark	Helene Iversen	1854	16	0031-002
Ømark	Anne Iverssen	1867	16	0033-002
Ømark	Johan Iverssen	1861	16	0033-001
Ømark	Mathilde Jansen	1868	17	0042-002
Ømark	Hjalmar Jensen	1890	16	0033-003
Ømark	Olaves Johannesen	1865	27	0008-001
Ømark	Johan Johannessen	1887	34	0044-004
Ømark	Kalmar Johannessen	1893	34	0044-003
Ømark	Kristine Johannessen	1863	34	0044-002
Ømark	Thea Johannessen	1897	34	0044-005
Ømark	Edvardt Juliussen	1885	13	0015-004
Ømark	Harald Juliussen	1891	13	0015-006
Ømark	Karl Juliussen	1888	13	0015-005
Ømark	Ole Juliussen	1883	13	0015-003
Ømark	Anton Andreassen Korset	1877	11	0003-001
Ømark	Edvart A. Labraaten	1897	20	0057-005
Ømark	Anne Lervig	1868	18	0046-002
Ømark	Jenny Lervig	1885	15	0026-008
Ømark	Alma Lexerød	1870	27	0007-002
Ømark	Maren Lilledal f Andersen	1842	37	0012-002
Ømark	Fredrikke Løvaas	1865	41	0036-002
Ømark	Emma Martinsen	1893	40	0029-005
Ømark	Olava Nilsen	1859	30	0023-003
Ømark	Edvart Jensen Nordby	1858	21	0064-001
Ømark	Sofie Nordby	1862	21	0064-002
Ømark	Adolf Nygaard	1898	21	0061-004
Ømark	Erling Nygaard	1906	21	0061-007
Ømark	Gunhild Nygaard	1868	21	0061-002
Ømark	Hans Nygaard	1901	21	0061-005
Ømark	Iver Nygaard	1896	21	0061-003
Ømark	Sven Iversen Nygaard	1876	21	0061-001
Ømark	Sigurd Nygaard	1904	21	0061-006
Ømark	Anna Olsen	1890	15	0024-009
Ømark	Edvart Olsen	1900	16	0031-005
Ømark	Einar Olsen	1895	16	0031-004
Ømark	Elise Olsen	1883	49	0081-002
Ømark	Iver Olsen	1879	49	0080-005
Ømark	Jens Olsen	1877	19	0049-004
Ømark	Julius Olsen	1858	13	0015-001
Ømark	Kristian Olsen	1891	16	0031-003
Ømark	Inga Olssen	1898	16	0031-006
Ømark	Elise Pedersen	1849	17	0039-002
Ømark	Anders Pettersen	1826	63	0012-004
Ømark	Helga Pettersen	1894	42	0042-003
Ømark	Kristen Pettersen	1840	50	0089-001
Ømark	Johanne Rive	1862	13	0016-003
Ømark	Ester Riveødegård	1901	14	0022-005
Ømark	Johan Riveødegård	1903	14	0022-006
Ømark	Jens Rønningen	1896	45	0059-004
Ømark	Kalmar Rønningen	1893	45	0059-003
Ømark	Kristian Rønningen	1888	45	0059-002
Ømark	Marie Jensen Sambøl	1881	30	0023-002
Ømark	Kristian Søgård	1883	15	0024-008
Ømark	Anton Teigen	1845	65	0024-001
Ømark	Andreas Thoresen	1888	33	0037-003
Ømark	Anna Thorsen	1885	19	0051-001
Ømark	Petter Tolsby	1869	26	0004-001
Ømark	Jens Andersen Torkildsrød	1851	31	0030-001
Ømark	Anders Hansen Vaala	1830	16	0035-001
Ømark	Tor Vindmo	1823	47	0071-001
Ømark	Martin Volen	1833	14	0020-005
Ømark	Petter Ødegaard	1889	44	0050-007
Ørje	Ingeborg Iversen	1860	19	0050-002

Bustadregister

Stad	*Side*	*Nr.*	*Gnr.-Bnr./type*
!!	21	0062	-
!!	21	0063	-
!!	23	0074	-
"Grina" (husets)	23	0072	6-8
Nordenhaug			
Aarbu %Morholt%	65	0027	55-1
Aasgaard (vestre)	63	0012	46-2
Aasgaard (østre)	65	0026	46-1
Aasheim	30	0025	9-3
Allingmon	57	0027	37-23
Analyst (plads)	18	0044	70-3
Arebækken	42	0038	18-3
Aremark meieri	39	0027	23-3
Aslakstrøm (gaard)	22	0069	3-1
Aspestrand søndre	58	0032	32-1
Aspestrand vestre	58	0033	31-2
Aspestrand vestre	58	0034	31-1
Aspestrand østre	59	0037	30-1
Aspestrand østre nordre	59	0038	30-5
Aspestrand østre søndre	59	0036	30-4
Aspetangen (Østensvig nedre)	62	0008	42-1
Bagaas	66	0031	54-4
Bakkemøn (plads)	59	0039	under 30-4
Bakkene	29	0017	17-3
Baugen (plads)	21	0060	2-4
Berger	64	0019	48-1
Bergerhaugen	67	0039	48-4
Bergertrangen	64	0018	48-3
Berget	26	0001	14-1
Bergstrøm (gaard)	23	0071	4-1
Bergstrøms skole (gaard)	20	0053	4-2
Bjerkebek mellem vestre	56	0024	35-2
Bjerkebæk nordre	55	0021	34-2
Bjerkebæk nordre	57	0028	34-1
Bjerkebæk øvre	56	0026	37-22
Bjerkebæk, mellem	55	0020	35-1
Bjerkebækkasa	54	0014	37-19
Bjerkebækmyra	56	0025	37-22
Bjørkebækhaugen	61	0048	34-6
Braaten	57	0030	under 34-2
Braatene	32	0034	15-1
Braatene (plads)	46	0063	27-2
Brækka (plads)	22	0068	3-1
Buer (gaard)	11	0004	60-1
Buerødegaard (plads)	11	0002	60-1
Buraas	33	0043	1-5
Bøen (ytre)	61	0001	44-2
Bøen (ytre)	62	0003	44-1
Bøen nordre (gaard)	22	0066	1-5
Bøen søndre (gaard)	21	0065	2-1
Bøenkasa	33	0042	1-5
Bøensætret, nordre	33	0038	1-5
Bøensætret, søndre	33	0037	1-8
Bønøgaard Nordre (gaard)	20	0057	2-3
Bønøgaard Søndre (gaard)	20	0058	2-4
Daugerød (gaard)	13	0018	67-1
Daugerød (gaard)	14	0019	67-3
Daugerød (gaard)	14	0020	67-2
Daugerød (gaard)	14	0021	66-3
Djuptjernkasa	34	0049	1-4
Elverud	60	0045	35-10
Elvestad (gaard)	24	0083	6-16
Enger	27	0010	12-2, 3
Espelund	43	0046	21-11
Espelund	43	0047	21-8
Espelund	43	0048	21-2
Espelund	43	0049	21-4, 7
Espelund	44	0050	22-1, 4, 5
Espelund nordre	44	0056	21-9
Espelund østre	43	0045	22-7
Espelundhagen	45	0057	21-6
Fange (gaard)	25	0086	6-8
Fange (gaard)	25	0087	6-5
Fange (gaard)	25	0088	7-1
Fange (gaard)	25	0089	7-4
Fange (gaard)	25	0090	6-1
Fangehaugen (gaard)	23	0078	6-2
Fangekasa (plads)	25	0085	7-1
Fangemyren (gaard)	23	0075	6-11
Fangesætre (gaard)	23	0076	6-14, 15
Fangesætre (plads)	23	0077	6-12
Fjelbæk	44	0054	21-3
Fjeld	64	0017	37-9
Fladlands - Teigen	44	0051	20-2
Flateby	40	0029	24-1
Flatland	35	0004	20-1
Fonken	34	0045	1-1
Fosby	38	0023	23-1
Fosby	39	0024	23-3
Fosby skole	38	0022	23-16
Framgaard	30	0023	16-1
Framgaardsmoen	29	0016	16-1
Frydenlund	44	0055	21-15
Fugleholtet (plads)	11	0001	60-1
Furuseth	29	0018	17-1
Fyldeng (gaard)	12	0008	63-2
Fyldeng (gaard)	12	0009	63-1
Fylding (gaard)	12	0010	63-3
Fylding (gaard)	12	0011	63-4
Garveriet (gaard)	23	0073	4-6
Gjersengen	40	0028	23-5
Gjersengen	40	0031	23-6
Glenne	39	0025	26-1
Glennekasa (Bikjerød)	48	0074	26-3
Godheim (gaard)	26	0091	4-5
Granly	49	0082	59-1
Grinder	66	0036	51-7
Grinder	67	0037	51-1
Grotmaal	60	0043	32-6
Grænsen	54	0017	under 37-22
Græsholt (gaard)	11	0005	61-1
Grøthe	68	0045	45-1
Gubberød	26	0005	14-1
Gøtmaal	60	0042	32-5
Hallesby søndre	31	0027	10-1
Hallesby, nordre	31	0029	10-2
Handelsborg (plads)	17	0042	70-1
Handelsborg (plads)	18	0043	70-1
Hansesætre	67	0043	54-10
Haug	46	0064	27-1
Haug	46	0065	27-3
Haug	46	0066	27-2
Haug	46	0067	28-1, 2
Haugby	41	0032	23-9
Haugbyholtet	39	0026	23-10
Haugen	12	0007	63-5
Haugen	33	0039	1-5
Haugen	54	0015	37-20

Stad	Side	Nr.	Gnr.-Bnr./type
Haugland	35	0005	20-4
Hellesaaen (plads)	17	0041	72-4
Holen	31	0028	10-1
Holmegild	61	0047	37-1
Holmen (plads)	37	0015	18-1
Holteberg (plads)	22	0067	2-1
Holtebrække	28	0013	13-6
Holtebrække	28	0014	13-5
Holtet	57	0031	34-3
Holth (gaard)	12	0013	64-1
Holth (gaard)	13	0014	64-4
Holth skoletomt	12	0012	64-6
Hula (plads)	13	0017	65-1
Hyllestad (plads)	16	0032	68-2
Iglerød	42	0040	8-1
Iglerød	42	0041	8-2
Iglerød	42	0042	8-5
Jettemoen	45	0062	28-1
Kasa	27	0006	13-1
Kasene	28	0012	13-2
Kasene	57	0029	37-11
Kilebraatene (gaard)	17	0039	73-3
Kilebraatene (gaard)	17	0040	73-2
Kilen (gaard)	17	0038	73-1
Kirkerød	37	0016	18-4
Kirkerød	38	0017	18-5, 8
Kirkerød	38	0018	18-6
Kirkesand (Kirkeng)	41	0036	18-2
Klokkesten	28	0015	13-4
Knatterød	32	0036	10-1
Kollerød nordre	30	0022	17-1
Kollerød søndre	29	0021	17-2
Kolsbu	54	0018	35-6
Kommisaren (plads)	20	0054	5-1
Kopperød	41	0034	23-13
Kopperød	41	0035	23-14
Korneliussætret	34	0044	2-6
Korset (plads)	11	0003	60-1
Krosby	40	0030	25-1
Krosby - Fossen	48	0077	25-1
Krosby - Fossen (plads)	48	0076	25-1
Kverndalen	29	0019	17-2
Kvernekasa (plads)	21	0059	2-4
Kvisler	64	0020	54-5
Kværnemon	54	0013	under 37-1?
Lagerholtet	32	0035	11-1
Lajordet	32	0031	10-2
Langedal nordre (plads)	37	0013	18-1
Langedal søndre (plads)	37	0014	18-1
Langenes	34	0048	5-1
Leksrød	27	0007	13-3
Leksrødlien	27	0008	13-3
Lervig (gaard)	14	0023	69-1
Lervig (gaard)	14	0024	68-1
Lervig (gaard)	15	0025	68-6, 5, 3
Lervig (gaard)	15	0026	69-2
Lervig (gaard)	15	0027	68-2
Lilledal (plads)	37	0012	18-1
Lund (gaard)	20	0052	5-1
Lund nedre	50	0001	37-3
Lund øvre	51	0002	37-4
Løkka	55	0019	35-4
Løkkeberg	36	0008	19-1
Løkkeli	54	0016	under 35-2
Løkkeli	56	0023	under 37-20
Løverød	47	0073	30-3
Løvlund (plads)	35	0003	20-1
Melby (gaard)	24	0079	6-13 %19%
Melleby	66	0035	51-8
Mjølnerød (plads)	48	0079	59-1
Moen	61	0049	under 32-1
Moen	67	0042	49-3
Morholt	65	0028	56-4
Morholt	65	0029	56-1
Mosbæk	32	0033	15-1
Moseby (plads)	48	0075	25-1
Moskasa	29	0020	17-1
Mosserød	63	0013	47-1, 2
Mosserød	64	0021	47-1, 2
Mosserød (Kvisler skolehus)	63	0014	47-4
Mosvigen	26	0002	15-1
Myrene	34	0001	23-8
Nordby	66	0032	53-4
Nordby	66	0033	53-1
Nordby (Sommeroløkken)	50	0089	53-2
Nordby (gaard)	24	0080	6-3
Nordby (plads)	21	0064	2-3
Nordli	60	0041	under 32-1
Nydal (+ Nydalsmyren)	55	0022	35-11, 13
Nygaard (plads)	21	0061	2-2
Nyseth	27	0009	12-3 %2%
Næs (gaard)	18	0045	70-1
Næs (gaard)	18	0046	70-4
Næset	60	0046	35-9
Næshaugen (plads)	15	0030	70-4
Næsødegaard (plads)	15	0028	70-1
Næverlund	53	0009	37-5
Petersborg	52	0008	37-6
Pina (plads)	16	0031	70-1
Pladsen (plads)	49	0080	59-1
Prestegaarden	41	0037	18-1
Rishaugen	42	0043	8-4, 6
Rive Nordre (gaard)	13	0016	66-1
Rive søndre (gaard)	13	0015	65-1
Riveødegård (gaard)	14	0022	66-2
Rovedalen	44	0053	21-1
Rustan	62	0007	50-6
Rød	30	0024	9-1
Rød	47	0068	29-2
Rød	66	0034	52-1
Rødser	32	0032	11-1
Rødsholt	47	0072	29-1
Rødskasa (plads)	47	0070	29-2
Rødsmoen	31	0026	9-2
Rødsmoen (plads)	47	0069	29-2
Rønningen	45	0059	27-6
Sandaker (plads)	58	0035	under 31-2
Sandbæk	38	0019	19-2 %4%
Sandbæk	38	0020	19-4
Siljeholt (gaard)	16	0033	72-3
Siljeholt (gaard)	16	0034	72-1
Sjurstad	42	0039	8-3
Sjurstad (plads)	38	0021	20-1
Sjøvik	36	0006	18-7
Skakkestad	49	0084	59-1
Skaugen	52	0006	37-15
Skodsberg	49	0086	57-1
Skodsberg	50	0087	57-3
Skogsødegaarden	52	0007	37-16
Skolleborg	48	0078	59-1
Skolleborg-hagen	49	0083	59-1
Slora (plads)	15	0029	70-4

Stad	*Side*	*Nr.*	*Gnr.-Bnr./type*
Slorby (gaard)	24	0081	6-17
Slorer	61	0002	45-1
Solbakken	43	0044	22-1
Solberg	41	0033	23-15
Sorgenfri	35	0002	23-4
Spondalen	45	0061	27-4
Spondalskogen	45	0060	23-17
Stangebraaten nordre	51	0003	37-12
Stangebraaten søndre	51	0004	37-13
Strøm (gaard)	18	0047	71-1
Strøm (gaard)	19	0048	71-3
Strømsfos (gaard)	20	0056	71-2
Strømsfos Ysteri (gaard)	19	0049	5-3
Strømsfos canal (gaard)	19	0050	5-3
Strømsfos landhandleri (gaard)	19	0051	5-under 1
Størholtet nordre	34	0047	1-5
Størholtet søndre	34	0046	1-7
Sund	63	0010	37-10
Sund	63	0011	37-10
Sund	63	0016	37-10
Svarød nordre	53	0012	37-18
Svarød søndre	53	0011	37-17
Svarødkasa (Husa)	53	0010	under 37-17?
Svelta (plads)	17	0037	73-1
Svendsby	67	0038	49-2
Sørenskas	33	0041	2-1
Sørenskas, vestre	33	0040	1-1
Sørli	67	0041	46-5
Sørli (gaard)	20	0055	4-7
Tangen	49	0081	59-1
Teigen (gaard)	11	0006	62-1
Tolsby	26	0004	14-1
Tolsbystranden	26	0003	14-1
Tolverød	45	0058	23-2
Torget	16	0036	71-4
Torkildsrød	31	0030	11-1
Torkilshullet (plads)	22	0070	4-1
Tostelund	67	0044	47-3
Toverød (gaard)	24	0084	7-2
Tripperød	60	0044	32-8
Tromop	49	0085	58-1
Tromophaugen (Nygaard)	50	0088	58-2
Ulsrød	62	0004	50-1
Ulsrød	62	0005	50-5
Ulsrød	62	0006	50-3
Vaala (plads)	16	0035	71-3
Vengene	44	0052	21-5
Vesttorp	66	0030	56-6
Vig	36	0009	19-5
Vig	36	0010	19-3
Vig	36	0011	19-1
Vig landhandleri	36	0007	19-5
Vindmo	47	0071	29-2
Viraas	67	0040	46-3
Ødegaarden	28	0011	12-4, 8
Ødegaardene	59	0040	32-4
Ørnelund	51	0005	37-14
Østeby (gaard)	24	0082	6-4
Østensvig (øvre)	65	0023	43-4
Østensvig (øvre)	65	0024	43-3
Østensvig (øvre)	65	0025	43-2
Østensvig nedre (Saga)	64	0022	42-1
Østensvik (nedre)	62	0009	42-1
Østensvik (øvre)	63	0015	43-1

Grunnboksinformasjon fra Statens kartverk Data uthentet: 08.06.2018 kl. 13.40
Oppdatert per: 08.06.2018 kl. 13.39

Kommune: 0118 AREMARK
Gnr: 23 Bnr: 3

Grunnboksinformasjon

HJEMMELSOPPLYSNINGER

Rettighetshavere til eiendomsrett

2004/6759-1/2 — **HJEMMEL TIL EIENDOMSRETT**
15.12.2004
VEDERLAG: NOK 0
RØDSETH BERIT JOHANNE
F.NR: 190351

HEFTELSER

Dokumenter fra den manuelle grunnboken som antas å kun ha historisk betydning, eller som vedrører en matrikkelenhets grenser og areal, er ikke overført til denne matrikkelenheten sin grunnboksutskrift.

Servitutter tinglyst på hovedbruket/avgivereiendommen før fradelingsdatoen, eller før eventuelle arealoverføringer, er heller ikke overført. Disse finner du på grunnboksutskriften til hovedbruket/avgivereiendommen. For festenummer gjelder dette servitutter eldre enn festekontrakten.

1871/900013-1/2 — **ERKLÆRING/AVTALE**
05.08.1871
BESTEMMELSE OM SENKING AV FOSBYDAMMEN.
GJELDER DENNE REGISTERENHETEN MED FLERE

1903/900092-1/2 — **ERKLÆRING/AVTALE**
01.04.1903
BESTEMMELSE OM VANNSTANDHØYDEN I ASPERN OG AREMARKSJØEN.
GJELDER DENNE REGISTERENHETEN MED FLERE

Aremark kommune

Rådhuset

1798 Aremark

Fosby, 23.12.2015

REISING AV NAVNESAK I AREMARK KOMMUNE – HØRINGSUTTALELSE

Deres referanse 13/1674-33

I forbindelse med adresseringsprosjektet i Aremark kommune og reist navnesak, gis følgende høringsuttalelse:

Som grunneier på Fosby Vestre gnr.23 bnr. 3 og 56 ber jeg om at gammel skrivemåte på gårdens navn blir det fremtidige navnet på eiendommen. Navnet skal da være **Fosby Vestre** og ikke Fossby med dobbel konsonant.

Tinglyst kjøpekontrakt på gården og tinglyst servituttavtale med Aremark kommune vedlegges som dokumentasjon på at Fosby Vestre har vært i offentlig bruk. Dersom det ønskes eldre dokumentasjon, kan dokumentasjonen suppleres.

Når kommunen fastsetter veinavn, er det ønskelig at gårdsnavnet også blir en del av den fremtidige adressen.

Med hilsen

Berit Rødseth

AREMARK
KOMMUNE

Plan - miljø og teknisk

Berit Johanne Rødseth
Aremarkveien 2280
1798 Aremark

Deres ref:	Vår ref	Saksbehandler	Dato
	2017/500-14	Berit Skibenes	21.02.2018

Vedtak i navnesak i Aremark kommune - Klageadgang

I forbindelse med adressering i Aremark kommune har Kartverket fattet vedtak om den offisielle skrivemåten på flere gårdsnavn og bruksnavn. Vedtaket er fattet etter en høringsrunde i kommunen og Stedsnavntjenesten. Vedtaket gjelder også andre bruksnavn som er likelydende med disse gårdsnavna og bruksnavna, eller der navna inngår som en del av andre bruksnavn.

Kopi av brevet fra Kartverket, datert 30.01.2018 følger vedlagt.

Etter § 10 i Lov om stadnamn kan vedtak om skrivemåten påklages av eiere til eiendommer med dette navnet eller der navnet inngår i bruksnavnet. ***Klagefristen er tre uker fra meldingen om vedtaket er kommet fram til deg som mottaker.***

Eventuell klage stiles til Klagenemda for stedsnavnsaker og sendes til Kartverket Oslo, Postboks 600 Sentrum, 3507 Hønefoss. Det skal sendes kopi til kommunen. Klagen skal grunngis.

Dersom vedtaket blir opprettholdt, sender Kartverket saken videre til en særskilt klagenemnd som er oppnevnt av Kulturdepartementet. De som har klagerett, har rett til å se saksdokumentene, som er arkiverte hos vedtaksorganet.

Med hilsen

Henriette Cecilie Wisur-Olsen
Virksomhetsleder teknisk

Berit Skibenes
Saksbehandler

Dette dokumentet er elektronisk godkjent og sendes derfor uten håndsignatur.

Vedlegg: Brev fra Kartverket, datert 30.01.2018
Vedtak med begrunnelse

Kartverket

AREMARK KOMMUNE
Rådhuset

1798 AREMARK
Norge

Deres ref.:	Vår ref.		Dato:
	Sak/dok.:	12/00044-14	30.01.2018
	Ark.:	326.12	

Vedtak i navnesak 2015/2 – Aremark kommune

I forbindelse med adresseringsarbeidet i Aremark kommune reiste kommunen og Kartverket navnesak for en del navn for å avklare skrivemåten før de tas i bruk som adressenavn. Saken har vært på lokal høring, der kommunen har kunngjort saken, og den har deretter vært til tilråding hos Stedsnavntjenesten. Kartverket gjør med dette vedtak i saken.

Vedtak

Med hjemmel i lov om stadnamn § 5 tredje ledd vedtar Kartverket Oslo at navna skal skrives slik det går fram av den vedlagte vedtakslista. Begrunnelsene går fram av kolonnen *Merknader/ begrunnelse* i skjemaet.

Vi har også lagt ved tilrådingen fra Stedsnavntjenesten, der det framgår mer informasjon om skrifttradisjon og uttale for navna i saken. Kartverket har fulgt tilrådingen deres i de fleste navn, men ikke i alle.

For enkelte navneobjekt er det vedtatt både et hovednavn (h) og et undernavn (u). I disse tilfellene er det hovednavnet som vil bli synlig på kartet, og for bruksnavn er det hovednavnet som skal stå i matrikkelen.

Kunngjøring

Kommunen skal sørge for at vedtaket gjøres kjent for de partene i kommunen som har klagerett etter § 10 første ledd i loven, og som ikke er adressater i dette brevet. Kommunen skal sende melding direkte til eierne av bruk som vedtaket gjelder.

Bruksnavn

Etter lov om stadnamn har grunneieren rett til å fastsette skrivemåten av navn på eget bruk dersom han/hun kan dokumentere at skrivemåten har vært i offentlig bruk som bruksnavn (på offentlig kart, på skilt, i matrikkelen, skjøte e.l.), jf. § 6 andre ledd i lov om stadnamn. Det er Kartverket som formelt vedtar skrivemåten, men dersom grunneieren ønsker en annen skrivemåte enn den Kartverket vedtar, kan han/hun sende krav om det til Kartverket og legge ved gyldig dokumentasjon. To grunneiere har benyttet seg av denne retten, og vi sender egne vedtak til kommunen om skrivemåten av deres bruksnavn.

Bruk av vedtatte skrivemåter

Vi vil minne om reglene i stedsnavnloven om plikt til å bruke vedtatte skrivemåter, jf § 9, spesielt første setning, som har denne ordlyden: *Når skrivemåten av eit stadnamn er fastsett etter denne lova og ført inn i stadnamnregisteret, skal han brukast av eige tiltak av dei som er nemnde i §1 tredje ledd.* Det vil si organ for stat, fylkeskommune og kommune samt selskaper som det offentlige eier fullt ut.

Når det samme navnet er brukt om ulike navneobjekter på samme sted, skal skrivemåten i primærfunksjonen være retningsgivende for skrivemåten i de andre funksjonene. Dersom dette vedtaket blir stående uten at det blir påklaget, legger vi derfor til grunn at kommunen vedtar samme skrivemåten i ev. adressenavn og adressetilleggsnavn der navnet blir brukt.

Kommunen sender relaterte adressenavnvedtak til Kartverket på vanlig måte, slik at vi kan legge navna inn i Sentralt stedsnavnregister (SSR).

Kommunen er også pliktig til å legge vedtatte skrivemåter av bruksnavn inn i matrikkelen. Der det er vedtatt både et hovednavn og et undernavn, er det hovednavnet som skal legges inn i matrikkelen.

Klage
Etter § 10 i lov om stadnamn kan vedtak om skrivemåten påklages av dem som etter § 5 første ledd bokstav a til c har rett til å ta opp saker om skrivemåten av stedsnavn. Klagefristen er tre uker fra meldinga om vedtaket er kommet fram til mottaker. Dersom denne meldinga skjer ved offentlig kunngjøring, starter klagefristen fra den dagen vedtaket blir kunngjort første gang. De som har klagerett, har rett til å se saksdokumentene, som er arkivert hos vedtaksorganet. Det er anledning til å søke om utsatt iverksetting av vedtaket til klagefristen er ute eller klagen er avgjort.

Eventuell klage skal stiles til Klagenemnda for stedsnavnsaker og sendes til Statens kartverk med kopi til kommunen. Klagen skal grunngis, og grunngivingen må behandle alle namn eller navneledd klagen gjelder.

Når man tar opp en klagesak, gjelder de samme saksbehandlingsreglene som for navnesaker ellers. Dersom vedtaket blir opprettholdt, sender Kartverket saken videre til Klagenemnda for stedsnavnsaker.

Med vennlig hilsen

Tor Ivar S. Majercsik
fylkeskartsjef

Erlend Trones
stedsnavnansvarlig region øst

Dokumentet sendes uten underskrift. Det er godkjent i henhold til interne rutiner.

Kopi STATENS VEGVESEN REGION ØST LILLEHAMMER KONTORSTED
Stedsnavntjenesten for Østlandet og Agderfylkene / Stadnamntenesta for Austlandet og Agderfylka

Fys. Obj-ID	SSR-ID	Løpe-nr	Skrivemåte i off. bruk hittil	Skrivemåtef orslag	Vedtak (h = hovednavn, u = undernavn)	Merknader/Begrunnelse	Navnetype	Kom.	Gnr	Bnr	Nord (UTM-32)	Øst (UTM-32)
34990	34855	**2**	Fossby		**Fossby**	utt. /fåss`by/, jf. herredsreg. Navnet er skrevet Fosby i 1886-, 1903- og 1950-matrikkelen, og i alle utgaver av RK fra 1870 til 1956. I N50 er navnet skrevet Fossby i alle utg. fra 1967 og fram til i dag, og Fossby er også brukt i ØK og som oppslagsform i BØ. I dagens matrikkel er Fossby og Foss-By brukt. Kommunen ønsker skrivemåten Fosby. SNT tilrår Fossby i samsvar med norsk rettskrivning og uttalen av navnet. Forleddet kommer av ordet *foss* m., som er normert med to s-er i norsk, og uttales med kort vokal. Et rettskrivingsprinsipp i norsk er at kort vokal markeres med etterfølgende dobbeltkonsonant. Kartverket fastsetter skrivemåten Fossby i samsvar med rettskrivingen og norske rettskrivingsprinsipper.	280-Gard	118	23		6567931	653941
34990	34855	**2**		Fosby			280-Gard	118	23		6567931	653941
2695291	1143271	**45b**	Fossby		**Vestre Fossby**	jf. løpenr. 2. Grunneier Berit Rødseth skriver i sitt høringssvar at hun ønsker skrivemåten Fosby Vestre, og hun har lagt ved en tinglyst kjøpekontrakt der denne skrivemåten er brukt. SNT tilrår Fossby, Vestre Fossby eller Vestare Fossby. Vestre Fossby fastsettes som skrivemåte, Vestre i samsvar med elerens ønske, Fossby jf. løpenr. 2.	108-Bruk (gardsbruk)	118	23	3	6567985	653795
2893592	1353014	**47**	Fossby		**Østre Fossby**	jf. løpenr. 2. Grunneier Tomas Glimsdal opplyser pr. tlf. at han vil ha *Østre* som del av bruksnavnet	108-Bruk (gardsbruk)	118	23	1	6567931	653941
	(i matr.)	**135**	Foss-by	Fossby		samme som løpenr. 47	108-Bruk (gardsbruk)	118	23	1		
	(i matr.)	**136**	Fossby			samme som løpenr. 45b	108-Bruk (gardsbruk)	118	23	3		

Aremark kommune

Rådhuset – Aremarkveien 2276

1798 Aremark

Fosby Vestre, 08. juni 2018

Oppstart av klagesak – Høring

Deres referanse 2017/500-29

I brev fra Aremark kommune av 11.05.2018 med vedlegg fra Kartverket av 03.05.2018, er jeg som grunneier på Fosby Vestre gnr.23 bnr. 3 og 56, gitt mulighet til å gi høringsuttalelse ved oppstart av klagesak vedrørende navnesak om hvordan gårdsnavnet på min eiendom skal skrives.

Høringsuttalelse etter § 6 i lov om stadnamn fra undertegnede Berit Rødseth:

I samsvar med tidligere svar og uttalelse, anmodes det om at vedtaket i Kartverket endres og at navnet på gården / eiendommen vedtas med navn «Vestre Fosby».

Gården og stedet har hatt navnet Fosby skrevet med en s i mange generasjoner både i offentlig og privat bruk. Selv om det i senere år er brukt flere skrivemåter, så oppleves det som viktig å holde i hevd navnet Fosby.

Vedlegg av dokumentasjon som styrker vedtak om beholde navnet Fosby:

1. Fylkesmannens miljøavdeling, uttalelse til planforslag 20.04.2018
2. Kommunedelplan Bestemmelser Fosby arealdel vedtatt 11.09.2014
3. Tiltaksrettet overvåkning Haldenvassdraget 1984
4. Statistisk Sentralbyrå Dokumentasjon 1980
5. Kjøpekontrakt Fosby 01.12.1974
6. Servituttavtale Aremark kommune Fosby Vestre 1969
7. Folketelling 1910
8. Utdrag av grunnbok for Fosby Vestre gnr.23 bnr.3 jfr. 1871/900013-1/2

Denne dokumentasjonen er ikke uttømmende.

Vedlegg tidligere saksdokumenter og svar:

- Brev av 23.12.2015 til Aremark kommune, høringsuttalelse
- Brev av 21.02.2018 om vedtak i navnesak fra Aremark kommune
- Brev og klage 15.03.2018 på vedtak i navnesak i Aremark kommune – navnesak 2015/2 fra Berit Rødseth

Med hilsen

Berit Rødseth

17/500

André Hansesætre
Hansesætre
1798 Aremark

21.05.2018

MOTTATT
24 MAI 2018
MAK
Aremark kommune

Aremark kommune
Rådhuset - Aremarkveien 2276
1798 Aremark

Høringsuttalelse i navnesak - Hansesætre, deres ref 2017/500-29.

Våre synspunkter i denne saken er redegjort for i brevet der Kartverkets vedtak er påklaget og står fortsatt ved lag.

Beste hilsen
André Hansesætre

Fra: elvin@halden.net[elvin@halden.net]
Sendt: 06.06.2018 22:49:30
Til: post@aremark.kommune.no[post@aremark.kommune.no]
Tittel: Oppstart klagesak- Høring. Klage på vedtak i navnesak fra Kartverket

Aremark kommune
Plan - miljø og teknisk Aremark, 06.06.2018

Klagesak- Høring
Ref.2017/500-29

Viser til brev av 11.05. 2018. Oppstart av klagesak-Høring.

Vi ønsker å uttale oss i høringen på vedtaket fra Kartverket på navnet "Hanseseteret".
Navnet på gården har siden 1870-tallet vært Hansesætre. Min farfar kjøpte gården i 1881 og tok
navnet Hansesætre som familienavn etter gårdsnavnet. Min far som overtok gården og senere
undertegnede med sine tre sønner og deres familier har alle i 5 generasjoner hatt navnet
Hansesætre som familienavn med samme skrivemåte som gårdsnavnet. Vi er nå tre boenheter på samme område som har
Hansesætre til etternavn.
Vi mener det er en mye mer unaturlig og fremmed skrivemåte med "seteret" som endelse på gårdsnavnet
enn det som er i dag. Gårdsnavn og familienavn er sterkt knyttet sammen. Postadressen følger kartverket sine navn,
og Fam. Hansesætre på Hanseseteret er lite logisk og bare forvirrende. Familienavnet vil ikke bli endret, og her
er det fire sønner i siste generasjon som har det etternavnet. Vi mener gårdsnavnet skal være Hansesætre
også for framtiden.
Med hilsen
Elvin Hansesætre
Lillian Hansesætre

AREMARK KOMMUNE
Rådhuset

1798 AREMARK
Norge

Deres ref.:	Vår ref.		Dato:
	Sak/dok.:	12/00044-31	03.05.2018
	Ark.:	326.12	

Oppstart av klagesak 2018/180 – 191 - Fossby, Flateby, Følingen og Hansesetret i Aremark kommune

Kartverket gjorde den 30.01.2018 vedtak for å avklare riktig skrivemåte for en del navn før de skulle tas i bruk som adressenavn. Vedtaket ble kunngjort lokalt av kommunen, og noen av vedtakene ble påklaget av grunneiere på bruk der bruksnavnet deres var involvert. Når det reises klagesak, blir saken gjennomført på samme måte som i den første runden i navnesaken.

Kartverket sender med dette saken ut på ny lokal høring i kommunen, jf. § 6 i lov om stadnamn. Vi ber Halden kommune, som får kopi av dette brevet, om å gi høringsuttalelse på navna som ligger helt eller delvis i Halden.

For flere opplysninger om navna, se innsynsløsningen vår for SSR: http://norgeskart.no/ssr/. Enkelte bruksnavn står kun i matrikkelen og er søkbare i www.seeiendom.no (søk på: gnr/bnr, navnet på kommunen).

Lokal høring
Kartverket har vedtaksrett for skrivemåten av nedarvete gards- og bruksnavn, seternavn og naturnavn. Før det gjøres vedtak, har kommunen rett til å uttale seg. Eiere og festere har rett til å uttale seg om gardsnavn og bruksnavn, og lokale organisasjoner har rett til å uttale seg om skrivemåten av navn som de har særlig tilknytning til. **Saker som gjelder bruksnavn skal eierne få tilsendt direkte fra kommunen.** Det går fram av den vedlagte lista hvilke bruk dette gjelder.

Normeringsprinsipp og saksgang
Etter § 4 i lov om stadnamn er hovedregelen å ta utgangspunkt i den nedarvete, lokale uttalen og følge gjeldende rettskrivingsprinsipp ved normering av stedsnavn. Skrivemåten skal være praktisk og ikke skygge for meningsinnholdet i navnet. I rettleiing til forskrift om skrivemåten av stadnamn er det mer detaljerte bestemmelser om hvordan stedsnavn skal normeres.

Skrivemåten i primærfunksjonen vil normalt være retningsgivende for skrivemåten av det samme navnet i andre funksjoner, f.eks. for adressenavn som er like eller avledet av navnet, jf. § 4 andre ledd. Kommunen må derfor sette ev. pågående saker som gjelder adressenavn og adressetilleggsnavn, der de samme navna inngår, på vent til det er gjort vedtak om skrivemåten av primærnavna. Kommunen må ta hensyn til den vedtatte skrivemåten av primærnavnet når de skal gjøre vedtak.

Kartverket Oslo Besøksadresse: Storgata 33 A, Oslo Postadresse: Postboks 600 Sentrum, 3507 Hønefoss
Telefon: 32 11 80 00 Telefax: 32 11 85 11 E-post: post@kartverket.no Organisasjonsnummer: 971 040 238

Kommunen har ansvaret for å kunngjøre at navnesaken er reist, f.eks. ved notis i lokalavis og på nettsidene sine. Kommunen har også ansvaret for å innhente og samordne de lokale høringsuttalelsene. De skal sendes til *Stedsnavntjenesten for Østlandet og Agderfylkene), Språkrådet, Postboks 8107 Dep, 0032 Oslo (post@sprakradet.no)*, med kopi til Kartverket. Stedsnavntjenesten vil så gi endelig tilråding til Kartverket. Ordinær høringsfrist for kommunen er to måneder fra dere mottar dette brevet.

Med vennlig hilsen

Linn Winnæss-Karlsen
saksbehandler stedsnavn

Dokumentet sendes uten underskrift. Det er godkjent i henhold til interne rutiner.

Kopi Stedsnavntjenesten for Østlandet og Agderfylkene / Stadnamntenesta for Austlandet og Agderfylka
HALDEN KOMMUNE

Løpe-nr	Vedtatt skrivemåte	Skrivemåteforslag	Merknader	Navnetype	Kom.	Gnr	Bnr	Nord (UTM-32)	Øst (UTM-32)
1	Fossby			280-Gard	118	23		6567931	653941
1		Fosby		280-Gard	118	23		6567931	653941
2	Østre Fossby			108-Bruk (gardsbruk)	118	23	1	6567931	653941
3	Vestre Fossby			108-Bruk (gardsbruk)	118	23	3	6567985	653795
4	Fossbyskjæra			225-Annen kulturdetalj	118			6568709	653420
5	Flateby			280-Gard	118	24		6567128	654016
5		Fladeby		280-Gard	118	24		6567129	654017
6	Øvre Flateby			108-Bruk (gardsbruk)	118	24	1	6567129	654015
7	Nedre Flateby			108-Bruk (gardsbruk)	118	24	2	6567062	653904
8	Flatebyneset			47-Nes	118			6567725	653434
9	Følingen			280-Gard	118	63		6571822	650643
9		Fyldeng							
10	Nordre Følingen			108-Bruk (gardsbruk)	118	63	1	6572207	650624
11	Søndre Følingen			108-Bruk (gardsbruk)	118	63	2	6571822	650643
12	Følingøya			45-Holme	118			6571588	651447
13	Følinghagen			225-Annen kulturdetalj	118			6570610	646339
14	Følingørvann	Følingørvanna, Følingørvannet, Fyldengvann		31-Vann	101 og 118			6570445	646410
15	Hansesetret	Hansesætre, Hansesæter, Hanseseter		170-Eiendommer	118	46	6,13, 14	6563796	648575
16	Hansesetret (h) Dybvannsstykket (u)			108-Bruk (gardsbruk)	118	46	6		
17	Hansesetret		Hanseseter- i sammensetninger, jf. Hansesetermosen.	108-Bruk (gardsbruk)	118	54	10		
18	Hansesetermosen			61-Myr	118			6564092	648430
19		Fyldeng	(kommunen er vedtaksmyndighet)	228-Hyttefelt	118			6571703	650993
19		Følingen	(kommunen er vedtaksmyndighet)	228-Hyttefelt	118			6571703	650993
20		Fyldeng søndre	(kommunen er vedtaksmyndighet)	228-Hyttefelt	118			6571496	650978

20		Søndre Følingen	(kommunen er vedtaksmyndighet)	228-Hyttefelt	118			6571496	650978
21		Fladebyåsen	(kommunen er vedtaksmyndighet)	105-Boligfelt	118			6567429	653625
21		Flatebyåsen	(kommunen er vedtaksmyndighet)	105-Boligfelt	118			6567429	653625

AREMARK KOMMUNE

Arkiv: 144
Arkivsaksnr: 2017/500-22
Saksbehandler: Henriette Cecilie Wisur-Olsen

Saksframlegg

Utvalg	Utvalgssak	Møtedato
Levekårsutvalget		12.04.2018

Avklaring av klage på navnevedtak fra Kartverket

Vedlegg
1 Vedtak i navnesak 2015/2 - Aremark kommune
2 Vedtak i navnesak 2015/2 - alle vedtak Aremark kommune
3 Anbefalinger fra Språkrådet
4 Kopi av klager til Kartverket fra private

Saksopplysninger

Det har blitt reist navnesaker i Aremark kommune av både kommunen, Stedsnavntjenesten (Språkrådet) og Kartverket. Navnesakene har vært til behandling i Kartverket som i brev av 30.01.18 benevnt *Vedtak i navnesak 2015/2 – Aremark kommune*, har fattet vedtak i saken. Vedtaket følger vedlagt.
I utgangspunktet har kommunen 3 ukers klagefrist fra kommunen har mottatt vedtaket – som vanlig i forvaltningssaker. Kommunen har bedt om utvidet klagefrist til 1. mai 2018 og Kartverket har gitt dette i epost av 15.02.2018. Saken legges frem for å avklare hvorvidt kommunen ønsker å benytte klagefristen på hele eller deler av vedtaket.

Vurdering

I vedtaket fra Kartverket fremkommer skrivemåten for stedsnavn som er sentrale i kommunen og som vil ha konsekvens for adresseringen som pågår. Kommunen har ventet lenge på vedtaket som nå foreligger, og det er vesentlig for fremdriften av adresseringen hvorvidt kommunen benytter klagemuligheten. Vedtaket omfatter 158 punkter, men noen av navnene går igjen i flere punkter. Rådmannen henviser til vedlegget for detaljer i vedtaket.

De sentrale stedsnavnene som har betydning for adresseringen er: Wiik som er vedtatt til Vik, Fosby som er vedtatt til Fossby, Skodsberg som er vedtatt til Skotsberg, Fladeby som er vedtatt til Flateby, Skjulstad som er vedtatt til Sjurstad, Hansesæter som er vedtatt til Hanseseteret og Fyldeng som er vedtatt til Følingen.

Øvrige stedsnavn er enten utgått som veiadressenavn, er vedtatt i samsvar med kommunens ønsker eller har ikke konsekvenser for adresseringen som pågår.

Det er en mengde naturnavn som også omfattes av vedtaket. Det vises til vedlegget for nærmere beskrivelse av disse. Disse navnene har ingen betydning for adresseringen som pågår. Rådmannen finner derfor ikke grunn til å gå nærmere inn på vurderingen fra Kartverket når det gjelder disse, da rådmannen ikke har lokalkunnskap som innebærer at man kan sette Kartverkets vurdering til side. Dersom noen av disse navnene ønskes påklaget må det fremkomme under behandlingen i Levekårsutvalget. Klageretten på naturnavn er begrenset til kommunen og eventuelle lokale organisasjoner «med særleg tilknyting til eit stadnamn», se § 10 første ledd, jf. § 5 i Lov om stadnamn. Grunneieren har ikke klagerett på naturnavn på egen eiendom, kun på bruksnavnet og eventuelt gardsnavnet hvis bruksnavnet er avledet av gardsnavnet.

Kartverket har overlatt til kommunen å underrette om vedtaket deres og kunngjøre dette på vanlig måte. Kommunen har sendt orientering om vedtaket til alle som har klagerett etter § 10 første ledd i Lov om stadnamn og har også kunngjort vedtaket på kommunens hjemmeside. For øvrig har det vært oppslag i lokalavisen basert på initiativ fra berørte grunneiere. Historielaget er også en part i saken og har dermed klagerett.

Ved oppstart av navnesakene, ble navnesakene lagt ut til høring. Det ble sendt ut brev til alle involverte grunneiere i tillegg til historielaget. I tillegg ble det orientert om høringen i Halden Arbeiderblad og på kommunens hjemmeside. Høringsuttalelsen fra kommunen ble oversendt Stedsnavntjenesten og Kartverket 05.02.2016, sammen med høringsuttalelsene fra berørte parter.

I forbindelse med orientering om vedtaket og klageadgang har de berørte grunneierne fått underretning om at kommunen skal ha en kopi av deres klage dersom de velger å påklage vedtaket om stedsnavn til Kartverket. Kommunen har mottatt kopi av klage på vedtatt navn Fosby fra grunneiere av gnr/bnr 23/1 og 23/3, på vedtatt navn Flateby fra grunneiere av gnr/bnr 24/1 og 24/2, på vedtatt navn Hanseseteret fra grunneier av gnr/bnr 46/6 og 54/10 og på vedtatt navn Følingen fra grunneier av gnr/bnr 63/1. Disse følger vedlagt saken i ett dokument til orientering. Vedleggene til de enkelte klagene fra de private er ikke vedlagt det dokumentet som følger denne saken.

Adressering er en prioritert sak også i Aremark kommune. Rådmannen anser det som svært ønskelig å ferdigstille adresseringen i hele kommunen- Av den grunn er det relevant å få klarlagt hvor lang tid en eventuell klagebehandling vil ta hos Kartverket dersom kommunen velger å påklage hele eller deler av vedtaket i denne saken. Administrasjonen kontaktet Kartverket for å forsøke å klarlegge hvilket tidsperspektiv de har for å behandle en eventuell klage fra kommunen. Svaret som kommunen fikk var:
«*Gangen i en klagesak er lik som første gangs behandling, jf. § 10 siste ledd i lov om stadnamn, dvs. at det gjennomføres ny lokal høring, Stedsnavntjenesten gir ny tilråding og Kartverket fatter nytt vedtak. Saken går kun til Klagenemnda for stedsnavnsaker dersom opprinnelig vedtak opprettholdes. Klagenemnda har vanligvis møte to til tre ganger i året, så ventetida der er litt avhengig av hvordan det treffer med møteplanen deres.*

Dersom Kartverket endrer vedtaket til en annen skrivemåte enn i første runde etter gjennomført klagesak, vil det være å regne som et førstegangs vedtak, og det vedtaket er endelig hvis ikke det også blir påklaget. I slike tilfeller går altså ikke saken til klagenemnda.

Slik det ser ut nå, vil vedtak i en ev. klagesak tidligst kunne ferdigstilles fra vår side seint på høsten i år, for vi har en del restanser. Dersom saken går til klagenemnda, kan det altså gå ytterligere noen måneder etter det hvis de nylig har hatt møte når de mottar saken.

Fra vedtaket i klagenemnda foreligger til kommunen mottar det, tar det er erfaringsmessig fra noen få dager til ca. to uker.

Husk ellers at en ev. klage må begrunnes for hvert enkelt vedtatt skrivemåte, jf. § 10 første ledd."

Rådmannen er opptatt av at adressering ikke stopper ytterligere opp i påvente av en avgjørelse på en eventuell klage. Rådmannen vil derfor anbefale at Kartverkets vedtak ikke påklages slik at adresseringen i Aremark kommune kan pågå kontinuerlig frem til den er ferdigstilt. Det er stor etterspørsel etter adresser fra innbyggere og hytteeiere i kommunen da dette er ønskelig både av praktiske grunner men ikke minst av hensyn til sikkerhet. For nødetater er det ikke alltid så lett å orientere seg i Aremark dersom det ikke er en adressereferanse i kartet å forholde seg til. Rådmannen anbefaler derfor at kommunen ikke påklager vedtaket fra Kartverket datert 20.01.18

Rådmannens innstilling

Av hensyn til fremdrift på adresseringen i kommunen, og av de grunner som fremkommer over, påklages ikke vedtak av 30.01.18 fra Statens kartverk hva gjelder *Vedtak i navnesak 2015/2 – Aremark kommune*.

PS 7/19 Orienteringer

PS 8/19 Referatsaker

PS 9/19 Forespørsler