Statens vegvesen

REGULERINGSPLAN

Vedtatt plan

E6 Nyelv/ Ođđajohka bru med tilstøtende veger

Unjárgga gielda/Nesseby kommune

Norge i bilder

TEKNISKE DATA

Profil: 0–1228
Dimensjoneringsklasse: H2
Fartsgrense: 80 km/t
Trafikkgrunnlag (ÅDT): 550

Region nord
Vadsø kontorsted
26. mai 2016

Statens vegvesen

Tegningsliste

Prosjekt: 503807R01 E6 Nyelv / Ođđajohka bru
Parsell: med tilstøtende veger

Liste nr **1**
Ajour pr **26.05.2016**

Tegn.nr.	Tegningstittel	Tegnings-dato	Revisjon		Merknader
			Bokstav	Dato	
R001	Reguleringsplan, del 1	07.03.2016	A	26.05.2016	
R002	Reguleringsplan, del 2	07.03.2016	A	26.05.2016	
C001	C-tegning	07.03.2016	A	26.05.2016	
C002	C-tegning	07.03.2016	A	26.05.2016	
K101	Oversikt	28.01.2016			
X01	Støysonekart	13.01.2016			

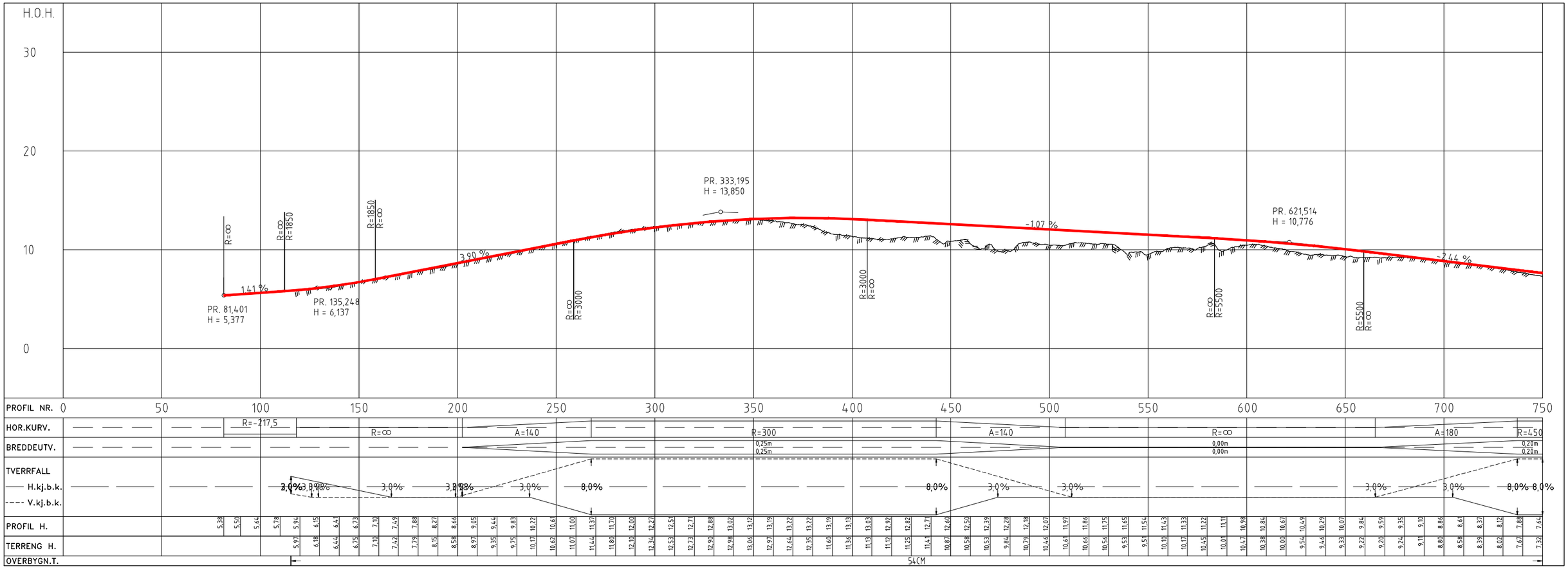

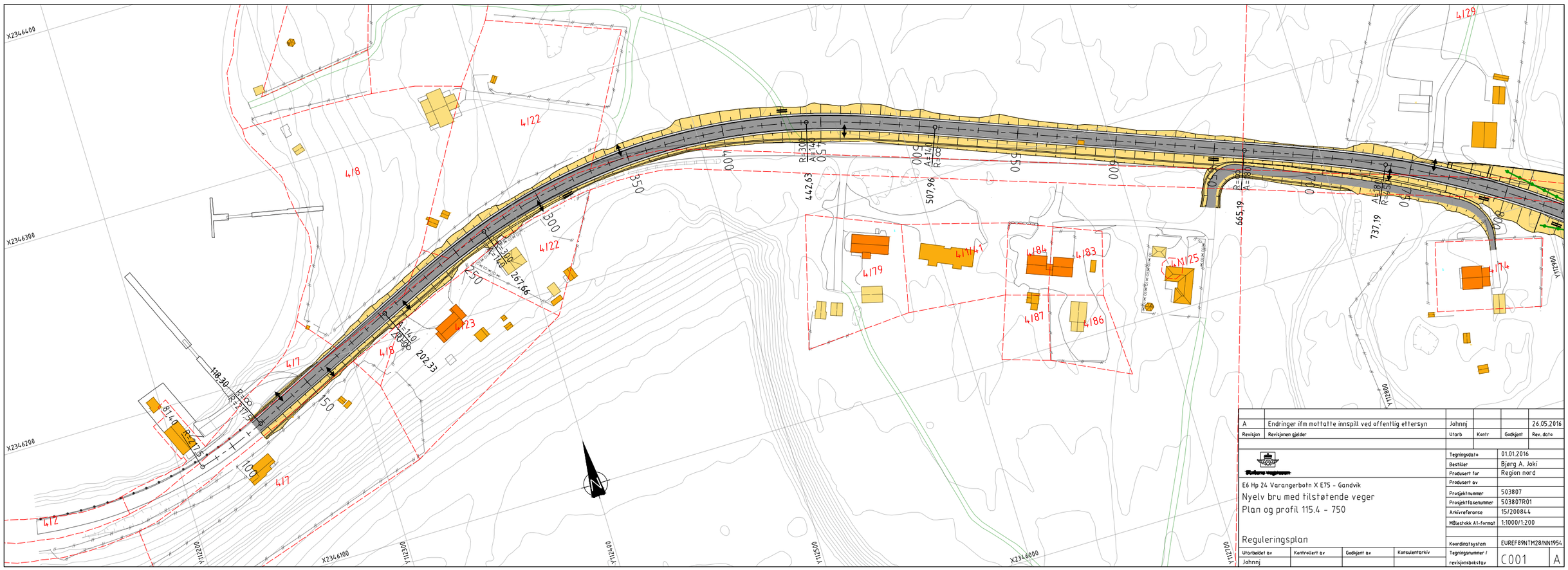
X2346400
X2346300
X2346200
X2346100
X2346000
Y112200
Y112300
Y112400
Y112500
Y112600
Y112700
Y112800
Y112900
4122
418
417
412
4123
4179
4174
4184
4183
4187
4186
4125
4129
442,63
507,96
665,19
737,19
202,33
261,66
118,30
81,40
R=∞
R=-217,5
A=140
R=300
A=140
R=∞
A=180
R=450
R=∞
R=∞
R=300
R=∞
R=∞
R=5500
R=∞
R=5500
R=∞
R=∞
R=∞

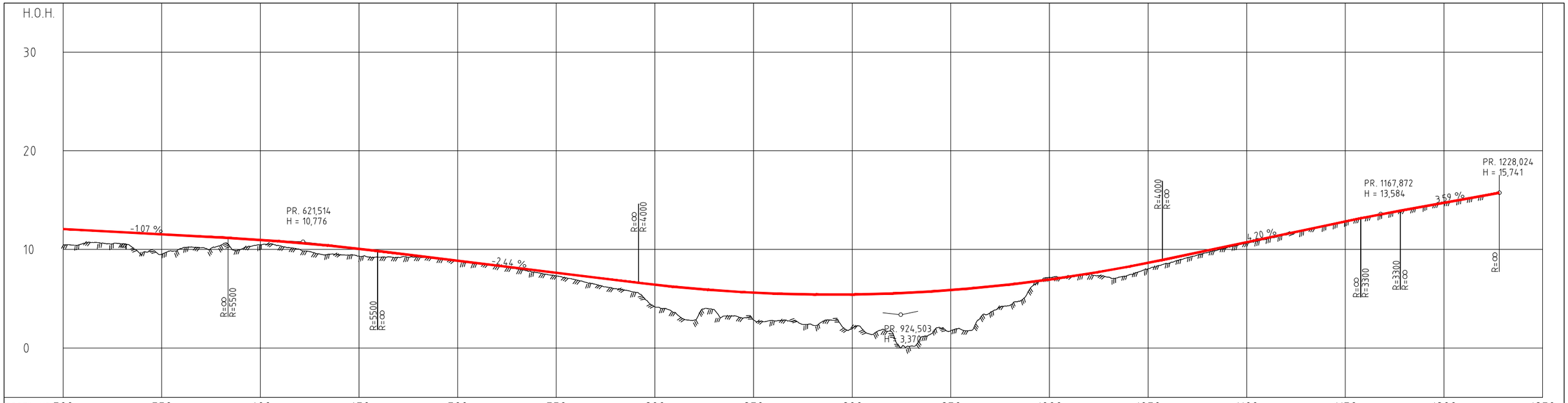

PROFIL NR.	500	550	600	650	700	750	800	850	900	950	1000	1050	1100	1150	1200	1250
HOR.KURV.	A=140		R=∞		A=180				R=450				A=180		R=∞	
BREDDEUTV.	0,00m 0,00m								0,20m 0,20m							
TVERRFALL H.kj.b.k.	3,0% 3,0%			3,0%	3,0%	8,0%						8,0%	3,0%	3,0%	3,0%	3,0%
TVERRFALL V.kj.b.k.																
PROFIL H.	12,07	11,97	11,86	11,75	11,65	11,54	11,43	11,33	11,22	11,11	10,98	10,84	10,67	10,49	10,29	10,07
TERRENG H.	10,46	10,61	10,66	10,56	9,53	9,54	10,10	10,17	10,45	10,01	10,47	10,38	10,00	9,54	9,46	9,33
OVERBYGN.T.	54CM															

PROFIL NR.	1250	1300	1350	1400	1450	1500	1550	1600	1650	1700	1750	1800	1850	1900	1950	2000	2050	2100	2150	2200	2250	2300	2350	2400	2450	2500	2550	2600	2650	2700	2750	2800	2850	2900	2950	3000	3050	3100	3150	3200	3250
HOR.KURV.																																									
BREDDEUTV.																																									
TVERRFALL H.kj.b.k.	3,0%																																								
TVERRFALL V.kj.b.k.																																									
PROFIL H.	10,84	11,16	11,57	11,99	12,41	12,83	13,25	13,65	14,02	14,38	14,74	15,09	15,45	15,74																											
TERRENG H.	10,66	11,02	11,48	11,91	12,40	12,82	13,24	13,64	14,00	14,40	14,73	15,13	15,45	15,74																											
OVERBYGN.T.																																									

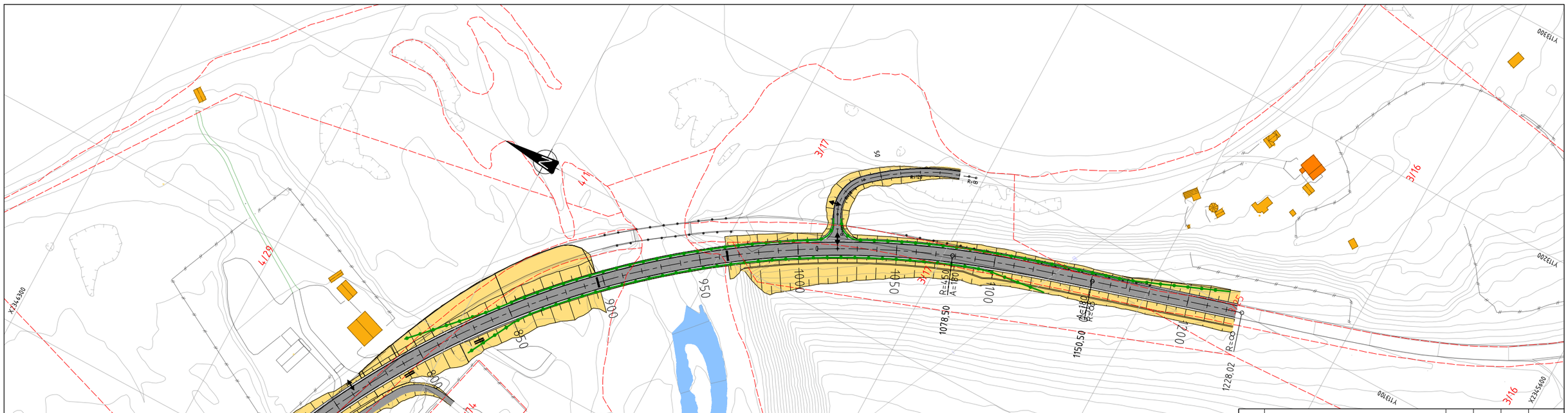

A	Endringer ifm mottatte innspill ved offentlig ettersyn	Johnnj			26.05.2016
Revisjon	Revisjonen gjelder	Utarb	Kontr	Godkjent	Rev. date

Statens vegvesen

E6 Hp 24 Varangerbotn X E75 - Gandvik

Nyelv bru med tilstøtende veger

Plan og profil 500 - 1225

Reguleringsplan

Tegningsdato	01.01.2016
Bestiller	Bjørg A. Joki
Produsert for	Region nord
Produsert av	
Prosjektnummer	503807
Prosjektfasenummer	503807R01
Arkivreferanse	15/200844
Målestokk A1-format	1:1000/1:200
Koordinatsystem	EUREF89NTM28/NN1954
Tegningsnummer / revisjonsbokstav	C002 A

Utarbeidet av	Kontrollert av	Godkjent av	Konsulentarkiv
Johnnj			

TEGNFORKLARING

PBL §12-5 AREALFORMÅL

2. Samferdselsanlegg og teknisk infrastruktur

- Veg (SV)
- Annen veggrunn - grøntareal (SVG)
- Parkering (SPA)

5. Landbruks-, natur og friluftsområder samt reindrift

- LNFR (L)

6. Bruk og vern av sjø og vassdrag

- Naturområde i sjø og vassdrag (VNV)

PBL §12-6 HENSYNSSONER

Faresone

- H370 — Høyspenningsanlegg (inkl høyspentkabler) (H370)

PBL §12-7 BESTEMMELSESOMRÅDER

Bestemmelsesområde

- # — Anlegg- og riggområde (#1-#2)
- # — Kulturminner (#3-#4)

JURIDISKE LINJER OG SYMBOLER

- Planens begrensning
- Formålsgrense
- Grense for bestemmelsesområde
- Grense for fareområde
- Bru
- Eiendomsgrense
- Regulert senterlinje
- Frisiktlinje
- Stenging av avkjørsel
- Avkjørsel
- Brukar

ILLUSTRASJONER

- Planens begrensning - på grunnen

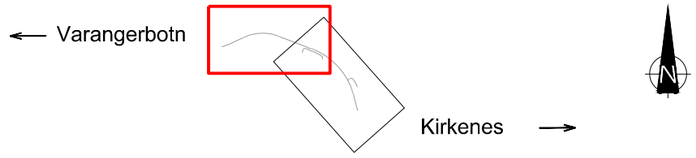

REVISJONER :	SAKSNR.	DATO	SIGN.
A. Endringer ifm mottatte innspill ved offentlig ettersyn		26.05.2016	johnnj
Nasjonal arealplan-ID Nesseby kommune: 20272015422			
SAKSBEHANDLING IFLG. PLAN- OG BYGNINGSLOVEN			
KUNNGJØRING AV PLANVEDTAK:	15/200844	08.07.2016	
KOMMUNESTYRETS VEDTAK:	15/200844	22.06.2016	
BEHANDLING I PLANUTVALGET (FORMANNSKAPET):	15/200844	13.06.2016	
OFFENTLIG ETTERSYN I TIDSROMMET: 07.03 - 03.05.2016	15/200844		
VARSEL OM OPPSTART AV PLANARBEID:		12.06.2015	elijom

Kartgrunnlag: FKB-B sept. 2014 Statens kartverk
Kartreferanse: Euref89 NTM-sone 28
Høydegrunnlag: NN 1954

Detaljregulering

med bestemmelser for:

E6 Nyelv/ Oođđajohka bru
med tilstøtende veger

Planen er utarbeidet av:

Statens vegvesen

Unjárgga gielda /
Nesseby kommune

Saksbehandler: elijom	Prosjektnr: 503807
Plandato: 19.02.2016	Profnr. 503807R01
Målestokk: A3: 1:2000	
Tegn.nr. R001	Rev. A

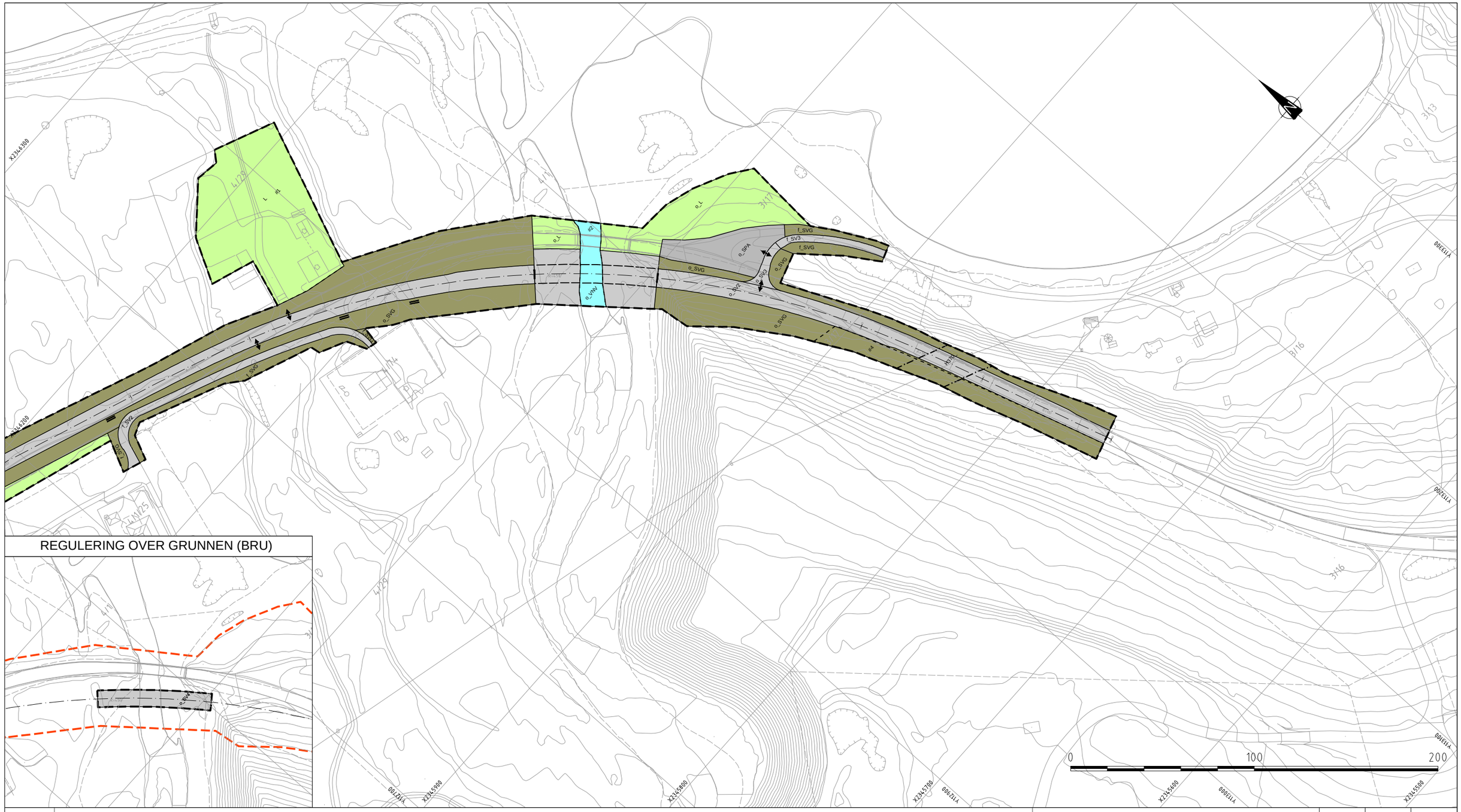

TEGNFORKLARING

PBL §12-5 AREALFORMÅL

2. Samferdselsanlegg og teknisk infrastruktur

- Veg (SV)
- Annen veggrunn - grøntareal (SVG)
- Parkering (SPA)

5. Landbruks-, natur og friluftsområder samt reindrift

- LNFR (L)

6. Bruk og vern av sjø og vassdrag

- Naturområde i sjø og vassdrag (VNV)

PBL §12-6 HENSYNSSONER

Faresone

- H370 — Høyspenningsanlegg (inkl høyspentkabler) (H370)

PBL §12-7 BESTEMMELSESOMRÅDER

Bestemmelsesområde

- # — Anlegg- og riggområde (#1-#2)
- # — Kulturminner (#3-#4)

JURIDISKE LINJER OG SYMBOLER

- Planens begrensning
- Formålsgrense
- Grense for bestemmelsesområde
- Grense for fareområde
- Bru
- Eiendomsgrense
- Regulert senterlinje
- Frisiktlinje
- Stenging av avkjørsel
- Avkjørsel
- Brukar

ILLUSTRASJONER

- Planens begrensning - på grunnen

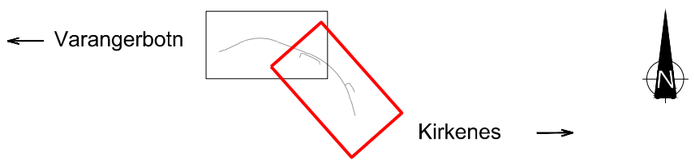

REVISJONER :	SAKSNR.	DATO	SIGN.
A. Endringer ifm mottatte innspill ved offentlig ettersyn		26.05.2016	johnnj
Nasjonal arealplan-ID Nesseby kommune: 20272015422			
SAKSBEHANDLING IFLG. PLAN- OG BYGNINGSLOVEN			
KUNNGJØRING AV PLANVEDTAK:	15/200844	08.07.2016	
KOMMUNESTYRETS VEDTAK:	15/200844	22.06.2016	
BEHANDLING I PLANUTVALGET (FORMANNSKAPET):	15/200844	13.06.2016	
OFFENTLIG ETTERSYN I TIDSROMMET: 07.03 - 03.05.2016	15/200844		
VARSEL OM OPPSTART AV PLANARBEID:		12.06.2015	elijom

Kartgrunnlag: FKB-B sept. 2014 Statens kartverk
Kartreferanse: Euref89 NTM-sone 28
Høydegrunnlag: NN 1954

Detaljregulering

med bestemmelser for:
E6 Nyelv/ Oađđajohka bru
med tilstøtende veger

Planen er utarbeidet av:
Statens vegvesen

Unjárgga gielda / Nesseby kommune

Saksbehandler:	Prosjektnr:
elijom	503807
Plandato:	Profnr.
19.02.2016	503807R01
Målestokk:	
A3: 1:2000	
Tegn.nr.	Rev.
R002	A



SNITT B
1:200

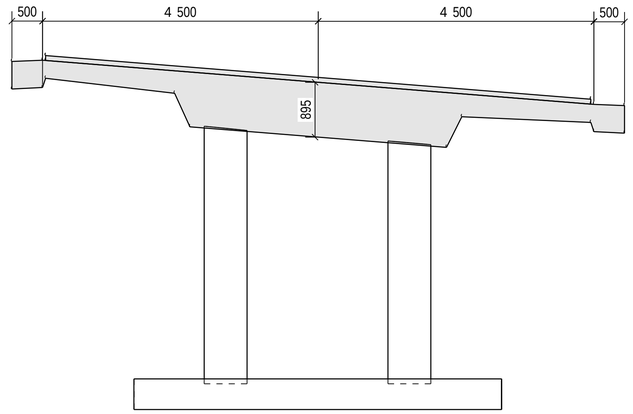

SNITT A
1:50

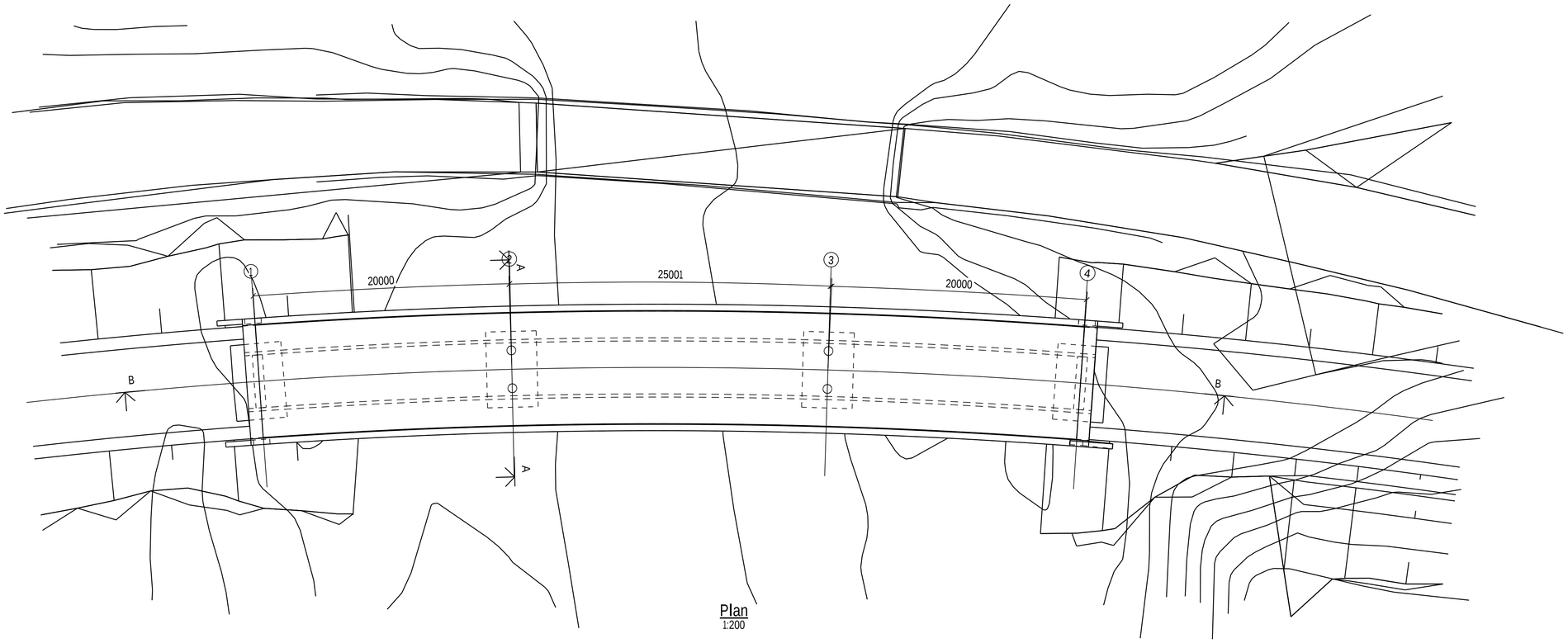

Plan
1:200

Revisjon	Revisjonen gjelder	Utarb.	Kontr.	Godkjent	Rev. dato
		Arkivref.			

Statens vegvesen

E6 Nyelv/ Oađajohka bru med tilstøtende veger

Nyelv bru II

Oversiktstegning
Forprosjekt

Tegningsdato	28.01.2016
Bestiller	Vegavd. Finnmark
Produsert for	Region nord
Produsert av	Vegdirektoratet, Bruseksjonen
Prosjektnummer	503807R01
Prosjektfasenummer	Reguleringsplan
Arkivreferanse	
Målestokk A1 - format	1:50 1:200
Koordinatsystem	NTM
Tegningsnummer / revisjonsbokstav	K101

Utarbeidet av	Kontrollert av	Godkjent av	Konsulentarkiv
HALARS			

ORGINALFORMAT: A1

Tekla Structures

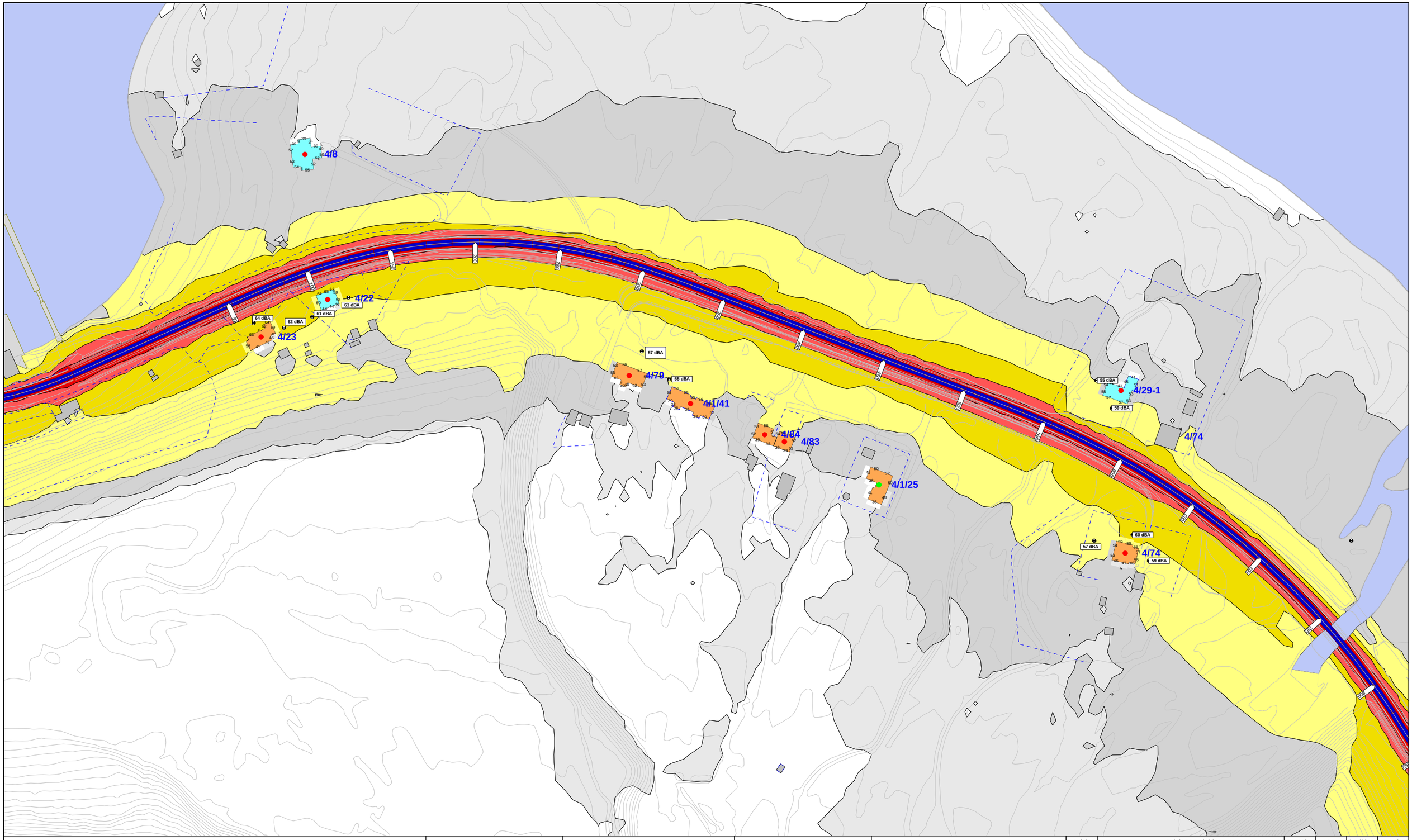

Støysoner h=1.50 m
Rutenett: 5.00 x 5.00 m
Indikator: Lden

Boligbebyggelse
Fritidsbolig
Eksisterende bygning

Under 45 dBA
45 - 50 dBA
50 - 55 dBA
55 - 60 dBA
60 - 65 dBA
65 - 70 dBA
70 - 75 dBA
75 - 80 dBA
Over 80 dBA

Lden [dBA]

Skiltet hastighet

100 km/t
80 km/t
70 km/t
60 km/t
50 km/t
40 km/t

Målestokk 1:1000

Støyskjerm
Støyvoll

Lokale støytiltak skal vurderes
Ingen lokale støytiltak

Revisjon	Revisjonen gjelder	Utarb	Kontr	Godkjent	Rev. dato
	E6Nyelv5.cna				

Statens vegvesen

E6 Nyelv/ Oađđajohka bru med tilstøtende veger

E6 Nyelv før langsgående

Tegningsdato	13.01.2016
Bestiller	
Produsert for	Region Nord
Produsert av	Sweco Norge AS
PROF-nummer	5503807RV01
Arkivnummer	15/200844844

Utarbeidet av	Kontrollert av	Godkjent av	Konsulentarkiv	Tegningsnummer/ revisjonsbokstav
TLI	JEEA			X0

Statens vegvesen
Region nord
Vegavdeling Finnmark
Postboks 1403 8002 BODØ
Tlf: (+47 915) 02030
firmapost-nord@vegvesen.no

vegvesen.no

Trygt fram sammen