

Oppdragsgiver  
Nordkapp Kommune

Rapporttype  
Bestemmelser

2012-12-18

# HONNINGSVÅG KIRKEGÅRD

## BESTEMMELSER OG RETNINGSLINJER



## HONNINGSVÅG KIRKEGÅRD BESTEMMELSER OG RETNINGSLINJER

Oppdragsnr.: 7120847  
Oppdragsnavn: Honningsvåg Kirkegård - Utvidelse  
Dokument nr.: S-DOK-10-002  
Filnavn: S-DOK-10\_002-Planbestemmelser 7120847

Revisjon	-			
Dato	2012-12-18			
Utarbeidet av	NHH			
Kontrollert av	US			
Godkjent av	US			
Beskrivelse	Utkast til offentlig ettersyn			

Rambøll  
Kongleveien 45

NO-9510 Alta  
T +47 78 44 92 22  
F +47 78 44 92 20  
www.ramboll.no



## INNHOOLD

§ 1.	PLANENS INTESNJON .....	5
§ 2.	REGULERINGSFORMÅL.....	5
§ 3.	GENERELLE BESTEMMELSER.....	6
§ 4.	BEBYGGELSE OG ANLEGG.....	7
§ 5.	SAMFERDSELSANLEGG OG TEKNI SK INFRASTRUKTUR.....	8
§ 6.	GRØNNSTRUKTUR.....	10

## § 1. PLANENS INTESNJON

Bestemmelser	Retningslinjer
<p><i>Definisjon:</i> Plankart og bestemmelser utgjør et juridisk bindende dokument. Det vil bli si at det ikke er anledning til å ta i bruk, dele og/eller bebygge en eiendom på annen måte enn det som er fastsatt på plankartet og i bestemmelsene.</p>	<p><i>Definisjon:</i> Retningslinjene er ikke juridisk bindende, men av veiledende og informativ karakter. De kan ikke alene brukes som hjemmelsgrunnlag for vedtak etter planen, men gir føringer for rettslige og planfaglige vurderinger av plankart og bestemmelser</p>
<p>Formålet med planen er å tilrettelegge for utvidelse av eksisterende kirkegård/gravlund ved Honningsvåg Kirke. Det skal også legges til rette for en gang og sykkelveg gjennom planområdet, samt sikre ny adkomst til gnr/bnr/fnr 7/57/1, 7/1/60 og 7/292.</p>	<p>Plandokumenter, alle datert 14.12.2012:</p> <ul style="list-style-type: none"> <li>• Plankart</li> <li>• Planbestemmelser</li> <li>• Planbeskrivelse</li> </ul>


## § 2. REGULERINGSFORMÅL

Bestemmelser	Retningslinjer
	<p>Området er regulert til følgende formål iht. PBL § 12-5:</p> <p><i>Bebyggelse og anlegg (nr. 1)</i></p> <ul style="list-style-type: none"> <li>- Grav- og urnelund (o_GU1)</li> </ul> <p><i>Samferdsel og teknisk infrastruktur (nr. 2)</i></p> <ul style="list-style-type: none"> <li>- Kjøreveg (o_KV1, o_KV2)</li> <li>- Fortau (o_FTA1)</li> <li>- Gang- og sykkelveg (o_GS1)</li> <li>- Annen veggrunn – teknisk anlegg</li> </ul> <p><i>Grønnstruktur (nr. 3)</i></p> <ul style="list-style-type: none"> <li>- Vegetasjonsskjerm (o-VS1)</li> </ul>




### § 3. GENERELLE BESTEMMELSER

Bestemmelser	Retningslinjer
<p>3.1 Rekkefølgekrav</p> <p>a) Avkjørselsveg (o_KV2) og gang- og sykkelveg (o_GS1) skal ferdigstilles og være i funksjon før veg mellom Kløfta og Nordvågvegen stenges.</p> <p>b) Avkjørselsveg (o_KV2) skal opparbeides og være i funksjon før gang- og sykkelveg (o_GS1) tas i bruk.</p>	
<p>3.2 Byggeskikk</p> <p>a) Tiltak etter planen skal utføres slik at de sikrer god estetisk kvalitet på gravlund, gangveg og veganlegg, mm.</p>	<p><i>Byggeskikk</i></p> <p><i>Sentrale lover og forskrifter gjelder, samt evt. kommunale byggeskikkveileder.</i></p>
<p>3.3 Universell utforming</p> <p>a) Gang- og sykkelveg og gangveg-nettverk innad i gravlund skal utformes på en slik måte at de sikrer tilgjengelighet for alle.</p>	<p><i>Universell Utforming</i></p> <p><i>Det vises til TEK og Miljødepartementets veiledere for universell utforming</i></p>
<p>3.4 Kulturminner</p>	<p><i>Kulturminner og aktsomhetsplikt</i></p> <p><i>Skulle det under arbeidet i marka komme fram gjenstander eller andre spor som indikerer eldre tids aktivitet i området, må arbeidet stanses omgående og melding sendes Finnmark fylkeskommune og Sametinget, jf Lov av 9. Juni 1978 nr. 50 om kulturminner (Kulturminneloven) § 8 andre ledd. Dette må formidles videre til de som utfører arbeidet i felt.</i></p>

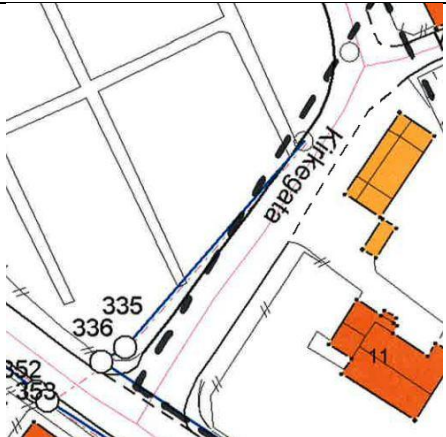
## § 4. BEBYGGELSE OG ANLEGG

Bestemmelser	Retningslinjer
<p>4.1 Grav- og Urnelund: o_GU1</p> <p>a) Området for dette formålet inkluderer utvidelse av eksisterende kirkegård/gravlund, bygging av ny urnevegg, gangsti-nettverk, belysning m.m.</p> <p>b) Før området o_GU1 kan tas i bruk skal det opparbeides og klargjøres i tråd med godkjent kirkegårdsplan med teknisk del og beskrivelse, jf. Gravferdsloven § 4 – første ledd.</p> <p>c) Gravlunden skal gjerdes inn og ha lukkbare porter, jf Forskrift til gravferdsloven § 7.</p>	<p><i>Jf. Gravferdsloven og Forskrift til gravferdsloven.</i></p> <p><i>Krav til innhold i kirkegårdsplanen fremgår av Forskrift til gravferdsloven § 3.</i></p>  <p><i>o_GU1 Grav- og urnelund</i></p>

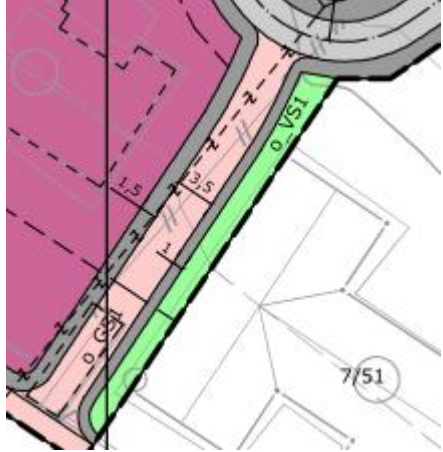
## § 5. SAMFERDSELSANLEGG OG TEKNISK INFRASTRUKTUR

Bestemmelser	Retningslinjer
<p>5.1 Kjøreveg: o_KV1, o_KV2</p> <ol style="list-style-type: none"> <li>o_KV1 skal benyttes til offentlig kjøreveg.</li> <li>o_KV2 skal benyttes som avkjørsel til eiendom 7/57/1, 7/1/60 og 7/292 og skal driftes og vedlikeholdes av kommunen.</li> <li>Kjørevegene skal ha asfaltdekke, tilfredsstillende oppmerking og skilting.</li> <li>Tilfredsstillende belysning skal bidra til god sikt over gangtrafikk på o_KV2 og ved gang- og sykkelveg (o_GS1).</li> </ol>	<p><i>Ved stenging av eksisterende gjennomkjøring mellom Kløfta og Nordvågvegen vil kjøremønsteret i området endres.</i></p>  <p style="text-align: center;">o_KV1 og o_KV2 Kjøreveg</p>
<p>5.2 Fortau: o_FTA1</p> <ol style="list-style-type: none"> <li>Fortauet skal bidra til å bedre trafikksikkerheten for fotgjengere som beveger seg langs kjøreveg.</li> <li>Fortauene skal ha asfaltdekke, tilfredsstillende belysning, oppmerking og skilting, samt sikre krysningspunkt ved avkjørsler og kryssende veg.</li> </ol>	<p><i>Fortauet forbedrer trafikksikker ferdse mellom fotgjengerovergang og skole.</i></p>  <p style="text-align: center;">o_FTA1 Fortau</p>
<p>5.3 Gang- og sykkelveg: o_GS1</p> <ol style="list-style-type: none"> <li>Gang- og sykkelveg skal bidra til å forbedre trafikksikkerhet mellom nærbutikk og boligområder nord for planområdet, og også til tryggere skolevei fra boligområder sør for planområdet.</li> <li>Gang- og sykkelvegen skal opparbeides med asfaltdekke med kjørestandard og ha tilfredsstillende belysning, oppmerking og skilting.</li> <li>Det skal tilrettelegges for at utrykningskjøretøy kan ta i bruk gang- og sykkelvegen om nødvendig.</li> </ol>	 <p style="text-align: center;">o_GS1 Gang- og sykkelveg</p>



<p>d) Eksisterende VA-anlegg skal fjernes, og legges om til å følge ny gang- og sykkelveg (o_GS1).</p>	 <p>Eksisterende VA anlegg (blå linje og sirkler)</p>
<p>5.4 Annen veggrunn – teknisk anlegg</p> <p>a) Areal til annen veggrunn skal brukes til grøft og nødvendig skråningsutslag i forbindelse med bygging av veg, fortau og gang- og sykkelveg.</p>	

## § 6. GRØNNSTRUKTUR

Bestemmelser	Retningslinjer
<p>6.1 Vegetasjonsskjerm: o_VS1</p> <ul style="list-style-type: none"><li>a) Vegetasjonsskjerm skal være en buffer mellom tidligere barnehagetomt og ny gang- og sykkelveg.</li><li>b) Området skal plantes/tilsæes med stedegen vegetasjon.</li></ul>	 <p>o_VS1 Vegetasjonsskjerm</p>