

Nordkapp Havpark

Privat detaljregulering

Nordkapp kommune

PLANID:

TEGNFORKLARING

PBL § 12-5 REGULERINGSFORMÅL


1. BEBYGGELSE OG ANLEGG (PBL § 12-5 nr. 1)

 FRITIDS- OG TURISTFORMÅL


2. SAMFERDSELSANLEGG OG TEKNISK INFRASTRUKTUR (PBL § 12-5 nr. 2)

 KJØREVEG





 ANNEN VEGGRUNN - GRØNTAREAL

 PARKERING

3. GRØNNSTRUKTUR (PBL § 12-5 nr. 3)

 FRIMRÅDE

LINJESYMBOLER

-  PLANENS BEGRENSNINGER
-  FORMÅLSGRENSE
-  REGULERT SENTERLINJE VEG
-  FRISIKTLINJE

KARTGRUNNLAG:
Digitalt kart hentet fra Infoland
Digitalisert og konvertert til SOSI-format av:
Asplan Viak AS

Ekvidistanse 1 m
Kartmålestokk 1: 500 (A3-format)



SAKSBEHANDLING IFLG. PLAN- OG BYGNINGSLOVEN	SAKSNR.	DATO	SIGN.
Kunngjøring av oppstart av planarbeidet		31.10.2014	AHJ
1. gangs behandling			
Offentlig ettersyn fra til			
2. gangs behandling			
Kommunestyrets vedtak: Nordkapp, _____			
PLANEN UTARBEIDET AV:	SAKSNR. 536207	TEGNR. 101	SAKSBEH. AHJ/JVD
 www.asplanviak.no	Asplan Viak AS Sundrejordet 4 3570 ÅI	Tlf: 417 99 417 E-post: aal@asplanviak.no	DATO: 16.12.14